THE UNIVERSITY

OF ILLINOIS

LIBRARY

9317.2
M572b
v.1-5

Digitized by the Internet Archive
in 2015

https://archive.org/details/boletindeladirec1519mexi

ESTADOS UNIDOS MEXICANOS

SECRETARIA DE FOMENTO, COLONIZACION E INDUSTRIA

BOLETIN

DE LA DIRECCION GENERAL

DE ESTADISTICA

NUMERO 1

MEXICO

IMPRENTA Y FOTOTIPIA DE LA SECRETARIA DE FOMENTO

Primera Calle de Betlemitas numero 8

1912

9317.2
M572
v.1

INDICE

I

La reorganización de la Estadística

Páginas.

Informe presentado al Secretario de Fomento por el Director General de Estadística, Ingeniero Salvador Echagaray 1

II

Ley que creó la Dirección de Estadística 11
Reglamento para la formación de la Estadística General de la República 13

III

Estudio sobre el Comercio Exterior de México en los últimos años, por el Ingeniero Salvador Echagaray 31
Cuadros de Importación y Exportación de 1908 á 1911 47

IV

Fabricación de hilaza y de hilados y tejidos de algodón 51

V

Noticia del número de kilómetros terminados hasta el 31 de Diciembre de 1910, por Empresas ferrocarrileras de concesión federal 55
Ferrocarriles de concesión de los Gobiernos de los Estados 64
Noticia del número de kilómetros terminados hasta el 31 de Diciembre de 1911, por Empresas ferrocarrileras de concesión federal 65

VI

Población, área y densidad de las Entidades Federativas, según los Censos de 1895, 1900 y 1910 75

VII

Población probable de los Estados Federales de 1909 a 1912 77

556938

VIII

Censo de 1910

Páginas.

Estado de Aguascalientes 81
Territorio de la Baja California 84
Estado de Coahuila 87
Estado de Colima 91
Estado de Chiapas 94
Distrito Federal 98
Estado de Guanajuato 102

IX

Migración

Migración por las Fronteras y Puertos en los años de 1909 a 1911 108
Migración por las Fronteras y Puertos, de Enero de 1911 a Abril de 1912 112
Migración por ocupaciones, de Enero de 1911 a Abril de 1912 116
Migración por nacionalidades, de 1º de Enero de 1911 al 30 de Abril de 1912 118
Diagramas.

BOLETIN

DE LA

DIRECCION GENERAL DE ESTADISTICA

I

LA REORGANIZACION DE LA ESTADISTICA

Informe presentado al Secretario de Fomento por el Director General de Estadística Ingeniero Salvador Echagaray

SEÑOR MINISTRO:

Parece innecesario hacer una crítica detallada de los datos que esta Dirección ha venido publicando en los largos años que tiene de existencia. Baste decir, con la verdad que la ciencia exige, que los frutos por esta Oficina producidos han sido poco fidedignos y poco oportunos.

Toda la culpa de esos males no es ciertamente imputable a la Dirección General de Estadística, ya que la recolección original de los datos, que ella no ejecuta, suele ser poco escrupulosa, y el envío de las noticias de las Entidades y Oficinas Federales es generalmente retardado.

La Secretaría que Ud. dignamente dirige, se ha empeñado en reorganizar esta Oficina, y al efecto en Noviembre del año próximo pasado, nombró una Comisión para estudiar "la forma práctica de implantar la organización de las distintas Oficinas de esa Secretaría, estudiando asimismo los programas de cada una de ellas y adaptándolos de manera de conseguir el objeto que desde un principio se ha propuesto la Secretaría, según las bases que sirvieron para los estudios de la Comisión encargada de proponer esa armonización."

La Comisión pidió, para el fin expresado: "un programa detallado de los trabajos que desempeña el Departamento en la actualidad, y las modificaciones o perfeccionamientos que, a su juicio, reclame el buen servicio de este Departamento."

El Sr. Albino R. Nuncio, encargado en esa época de la Dirección de Estadística rindió un informe acompañando los de tres empleados de la Oficina: los

señores Asiáin, Mena y López. Esos informes encierran ideas útiles, y como versaron sobre diferentes asuntos, según el punto de vista en que se colocaron sus respectivos autores, presentan variedad de ideas, que conviene en buena parte aprovechar.

Así, por ejemplo, el Sr. Asiáin juzga, con razón, indispensable reorganizar las Oficinas de Estadística de los Estados; el Sr. Mena indica la conveniencia de introducir reformas en el personal, en las publicaciones y en el Censo, y propone algunas medidas tendentes a ese fin, y el Sr. López, después de indicar los defectos de la organización actual, propone una clasificación estadística para el futuro (en lugar de la poco científica actual), y sugiere cierta distribución de trabajos y la creación de un Boletín Mensual de Estadística.

En Febrero de este año el Sr. Nuncio informó a Ud. del adelanto conseguido en la reorganización de la Oficina, de la mayor actividad de sus trabajos y del establecimiento de Conferencias Técnicas para ilustrar a los empleados.

Dijo, además, en el propio Informe, que esa Superioridad dictó dos acuerdos: el primero disponiendo que la publicación del Censo se lleve a cabo de acuerdo con el programa propuesto por el Sr. López, y el segundo ordenando que para concurrir a los Congresos Internacionales se nombren personas especialistas en la materia objeto de los mismos Congresos. Esta última medida, tratándose de los estadísticos, es tanto más necesaria, cuanto México hasta hoy no ha tenido delegados técnicos, pues el Sr. Gamboa que concurrió a la última sesión (El Haya-1911) no fué considerado como Delegado, sino como invitado, y nuestro país no presentó trabajo alguno durante las sesiones.

Continuando los trabajos de la reorganización, acordó Ud. la adopción de una Nomenclatura de los varios ramos que comprenderá la Estadística y dispuso, para terminar de una vez el atraso en que se halla la publicación de los Anuarios (el último publicado es el de 1906), que se imprima un tomo especial que contenga el material de los Anuarios de 1908 a 1911 y que se supriman las otras varias publicaciones de esta Dirección, substituyéndolas por un Boletín Mensual.

En este estado las cosas, en cinco del pasado Junio tuve el honor de ser nombrado Director General de Estadística, recibiendo el encargo de procurar empeñosamente la reorganización de este servicio, desde todos puntos de vista.

Con mi entrada a la Oficina ha coincidido el comienzo del año fiscal, lo cual ha permitido ciertos cambios en el personal, así del Censo como de la Dirección de Estadística, que han facilitado la distribución de los trabajos.

Al exponer aquí los que se han ejecutado e indicar las líneas generales de los futuros, a la vez que cumplo con el deber de informar a Ud. sobre mi gestión en este Departamento, hago conocer al público, por la inserción de estas líneas en el primer Boletín, lo que será nuestra Estadística en el porvenir, si logro implantar los métodos que me he propuesto, previa la aprobación de esa Secretaría.

La Dirección General de Estadística hará las siguientes publicaciones:

UN ANUARIO.
UN BOLETÍN.
ALBUM DEL CENSO (Parte numérica).
ALBUM DEL CENSO (Parte gráfica).

El último Anuario publicado es el del año de 1906.

El de 1907 acabará de imprimirse antes de un mes y será distribuído desde luego.

Por acuerdo de Ud. se publicará un Anuario que contendrá en un solo volumen los datos de 1908 a 1911, en forma semejante, pero más condensada, a la de los Anuarios anteriores.

El material del Anuario de cuatro años no está todavía completo, por retardo de los Estados para remitir sus datos o por falta absoluta de éstos, debido a las circunstancias especiales por las que atraviesa el país.

La Dirección ha emprendido una campaña con los señores Gobernadores de los Estados, para obtener los documentos faltantes, y ha tenido la satisfacción de recibir un gran número de datos, distinguiéndose por su eficacia los Estados de Querétaro, Sinaloa, Sonora, Yucatán, Guanajuato y Distrito Sur de la Baja California.

En cambio se han distinguido por su morosidad los Estados de Veracruz, Durango, Campeche, el Distrito Federal y Quintana Roo.

El Estado de Chihuahua, por sus condiciones especiales, no ha dado datos.

Para dar a la estampa lo más pronto posible ese Anuario especial y dejar libre el campo al de 1912, será necesario no publicar las materias que contendrá en el orden debido, sino a medida que se vayan completando, para ganar tiempo trabajando desde luego en la impresión.

En el Anuario de cuatro años no ha sido posible introducir mejoras substanciales completas, pero se ha cuidado de hacer un examen minucioso de las cifras para no darlas sin hacer una crítica que impida la publicación, como oficiales, de cifras notoriamente falsas.

Se ha cuidado, por primera vez, de analizar los datos, porque esta Dirección sabe, como todo aquel que tiene nociones de Estadística, que las discrepancias de los fenómenos con las leyes que los rigen deben atribuirse a una mala observación, en tanto que la ley subsista.

Además de los simples cuadros, en ese Anuario se darán las páginas explicativas necesarias para la mejor y más fácil inteligencia de las cifras.

El Anuario de 1912 será diferente de los anteriores en su fondo y en su forma y procuraremos ponerlo al nivel de los mejores publicados.

Para ello se colectarán datos más completos, con mayor cuidado de la claridad y exactitud, y el conjunto obedecerá a una clasificación científica.

Los ramos que abrazarán nuestras informaciones serán los siguientes:

I

ESTADISTICA TECNICA

1.—Teoría y Metodología de la Estadística.
2.—Resultados, Consecuencias, Crítica y Leyes de Estadística.
3.—Reformas e Innovaciones de Estadística.
4.—Investigaciones y Monografías.

II

ESTADISTICA DEMOGRAFICA

1.—Demografía en General y Estadística Histórica de la población.
2.—Movimiento de Población en General.
3.—Nacimientos.
4.—Mortalidad.
5.—Matrimonios, Divorcios y Separaciones.
6.—Emigración e Inmigración.
7.—Registros de la Población.
8.—Estadística Sanitaria.

III

ESTADISTICA SOCIAL

A.—Sección Política

1.—Voto Electoral.
2.—Partidos Políticos.
3.—Colonización.
4.—Cuerpo Diplomático y Consular.
5.—Empleados Públicos.
6.—Militar y Naval.
7.—Policía.

B.—Sección Económica

1.—Valores Mobiliarios.
2.—Bancos.
3.—Circulación Monetaria.
4.—Impuestos Públicos.
5.—Rentas Públicas.
6.—Servicios Públicos.
7.—Deuda Pública.
8.—Sociedades de Seguros.
9.—Ahorros y Cajas de Ahorros.
10.—Costo de la Vida.

C.—Sección de la Propiedad

1.—Propiedad Urbana y Rural.
2.—Compra-Venta.
3.—Hipotecas y Transacciones diversas.
4.—Arrendamientos.
5.—Terrenos Nacionales.

D.—Sección de Justicia

1.—Estadística de Asuntos Judiciales.
2.—Criminalidad.
3.—Medidas Antropométricas.

E.—Sección del Trabajo

1.—Trabajo del Hombre.
2.—Trabajo de la Mujer.
3.—Trabajo del Niño.
4.—Sueldos.
5.—Horas de Trabajo.
6.—Huelgas.
7.—Trabajo a Domicilio.
8.—Estadística de los sin Trabajo.
9.—Faltas Temporales de Trabajo.
10.—Descansos y Fiestas.
11.—Accidentes de Trabajo.

F.—Sección de Beneficencia

1.—Casas de Beneficencia.
2.—Montes de Piedad.
3.—Sociedades Religiosas de Caridad.
4.—Sociedades Mutualistas y Cooperativas.
5.—Sociedades de Auxilios Materiales.
6.—Sociedades de Auxilios Espirituales.
7.—Sociedades de la Cruz Roja y otras de Sangre.

G.—Sección de Instrucción

1.—Impresos destinados a la Instrucción.
2.—Profesores y Empleados.
3.—Primaria Elemental y Primaria Superior.
4.—Secundaria o Preparatoria.
5.—Profesional y Liberal.
6.—Artes y Oficios.
7.—Adultos.
8.—Privada.

9.—Academias Particulares. (Idiomas, Canto, etcétera.)
10.—Bibliotecas, Museos y Exposiciones.
11.—Sociedades Científicas, Literarias y Artísticas.

H.—Sección Comercial

1.—Casas de Comercio.
2.—Cámaras de Comercio.
3.—Importación, Exportación y Navegación.
4.—Correos.
5.—Cables, Telégrafos y Teléfonos.
6.—Ferrocarriles.
7.—Caminos y Carreteras.
8.—Canales, Ríos y Vías Navegables.
9.—Vehículos.
10.—Cables y Medios Mecánicos de Transporte.
11.—Patentes y Marcas.
12.—Incendios y Naufragios.

I.—Sección Moral

1.—Obras Impresas.
2.—Prensa.
3.—Profesiones Liberales.
4.—Invenciones.
5.—Suicidios.
6.—Temperancia. (Alcohólicos, Morfinómanos, etcétera.)
7.—Prostitución.

J.—Estadística Aplicada

1.—Agricultura.
2.—Producción Mineral. (Metálica y no Metálica.)
3.—Industrias.
4.—Principales Productos de Consumo.
5.—Hidráulica.
6.—Construcción.

K.—Sección Geográfica y Meteorológica

1.—Coordenadas Geográficas.
2.—Alturas sobre el Nivel del Mar.
3.—Temperaturas.
4.—Lluvias.
5.—Climas.
6.—Datos Geográficos y Meteorológicos en General.

L.—Estadística Gráfica

Gráficos.

M.—Otras Estadísticas

Cultos, Sucesiones, Fuerzas Industriales, Estadísticas Fisiológicas, etc.

La anterior clasificación fué dada a conocer a las Secretarías de Estado, Gobernadores y Jefes Políticos de los Territorios, por medio de la circular siguiente:

"Penetrada esta Secretaría de los importantes servicios que la Estadística presta a la Administración, a las Ciencias Sociales, a la Economía Política y a las Ciencias en general, ha dispuesto reorganizar los trabajos de la Dirección General de Estadística para acordarlos con los métodos modernos y conocer las verdaderas condiciones de los varios ramos a que la Estadística se dedica, a fin de inferir las leyes especiales que rigen nuestro medio.

"Para ordenar y extender los medios de adquisición de datos, operación primera de los trabajos estadísticos, esta Secretaría aprobó, con fecha 5 de los corrientes, las Clasificaciones, Divisiones y Nomenclatura propuestas por la Dirección General de Estadística, que tengo el honor de adjuntar a Ud., subrayando aquellas materias que al Gobierno (o a la Secretaría) de su digno cargo corresponde de manera directa proporcionar a esta Secretaría.

"Me permito transmitir a Ud. dicha nomenclatura, para que, llegado el momento de utilizar las boletas respectivas que usted recibirá, se tenga disponible un personal debidamente preparado para hacer la recolección y concentración de los datos correspondientes. Espera este Departamento poder efectuar tal envío en un plazo relativamente corto, toda vez que la Dirección General de Estadística trabaja activamente a fin de terminar cuanto antes el desarrollo de

los capítulos de que se compone la citada nomenclatura, la cual como se servirá usted notar, dedica especial atención a ramos que dependen de ese Gobierno (o Secretaría).

"La importancia del asunto y la reconocida ilustración de usted, me excusan de recomendarle se sirva prestar, a los anexos documentos, la atención que merecen, para poder conocer las condiciones de población, riqueza y demás constitutivas de nuestro pueblo.

"Al tener el honor de comunicar a usted lo anterior, me es grato reiterarle mi atenta consideración.—México, 8 de Julio de 1912.—Al C. Gobernador del Estado de..... (o al C. Secretario de.....)"

A la circular anterior han contestado casi unánimemente las personas a quienes se ha dirigido, diciendo que con el mayor empeño coadyuvarán a los propósitos de esta Dirección.

Tenemos ahora al frente un ímprobo trabajo: el de desarrollar los múltiples y variados ramos de la clasificación. Ese trabajo es el todo en la reorganización de la parte técnica de nuestra estadística.

Hay que estudiar los renglones uno a uno, determinando cuáles son los datos que deben contener los cuadros futuros y qué forma llevarán para hacerlos completos y claros. Después tenemos que preparar los cuadros que formarán las Entidades Federativas y las Secretarías de Estado y que son los que nos llegarán para concentrarse en otros, fijando disposiciones tales en aquéllos, que nos permitan descubrir las contradicciones o errores.

En seguida deberá fijarse la disposición de la boleta para asentar el dato originario, boleta que va a manos del personal de menor categoría, poco ilustrado muchas veces, por lo cual es indispensable un estudio minucioso a fin de que el documento no tenga ambigüedades, que deba resolver quien lo produce, pudiendo falsear el dato de partida.

Hasta hoy se han formado tres nuevos cuadros: el de Minería, el de Metalurgia y el de Matrimonios.

El cuadro actual de Minería contiene los datos siguientes:

(1). Nombre de la mina.
(2). Nombre del propietario (particular o Compañía).
(3). Municipalidad de ubicación.
(4). Superficie.
(5). Clase de mineral producido.
(6). Número total de operarios y empleados (divididos en hombres, mujeres y niños).
(7). Número y potencia de "máquinas de vapor."
(8). Sueldo anual de los empleados (máximo y mínimo).
(9). Jornal diario de operarios (máximo y mínimo).
(10). Producción en el año (peso y valor).

El nuevo cuadro contendrá los datos (1) y (2), pero se dirá la condición

del dueño (clase de la Sociedad, etc.), el capital social y, si se trata de Sociedades Anónimas, la cantidad y clase de acciones, su valor nominal y su valor de plaza, el "origen del capital" (extranjero, nacional o mixto). Las columnas (3), (4) y (5) se conservan y se agrega: "Ley media del mineral producido." Se separa la columna (6) en dos grupos: el de empleados y el de operarios, conservando la división por sexos.

Para mejor estudiar las condiciones del trabajo se anotarán:

Número medio de horas de trabajo diario (del operario y del empleado), y en vez de las columnas (8) y (9) se tendrán las bastantes para dar:

Sueldo medio diario del operario (en trabajo interior y exterior separadamente).

Sueldo medio diario del empleado (en trabajo interior y exterior separadamente).

Se agregarán las columnas para: "Concesiones al personal," separando operarios y empleados, y dando datos de: alojamiento, auxilios, raciones, anticipos o cuentas corrientes, gratificaciones, pensiones por accidentes y pensiones por vejez.

Una columna de "Monto total anual de sueldos" resumirá el grupo de cifras relativas.

Un conjunto llamado "Condiciones de familia" encerrará los datos sobre:

Operarios que sostienen una familia, número de personas que sostienen los operarios (divididos en de 2, de 3 a 5, de 6 a 8 y de más de 8).

La columna (7) del cuadro actual es notoriamente incompleta y será sustituída por un grupo en que formarán separadamente las fuerzas:

De vapor, hidráulica, eléctrica, de sangre y otras, expresando la potencia correspondiente.

Se agrega un grupo de:

"Consumo anual de combustible" dividido en: leña, carbón y otros.

La columna de "Producción bruta anual" dividida en dos, dará el peso del mineral extraído y su valor en la boca de la mina.

Se pedirán los datos sobre el valor en que se estiman las propiedades, muebles e inmuebles y el beneficio o pérdida obtenido de la explotación.

Igualmente se pedirá el dato relativo a impuestos locales y federales; los de destino del mineral (exportación, beneficio inmediato, venta, etc.) y se expresarán la distancia a la estación ferrocarrilera más inmediata y el medio de transporte.

Un grupo de columnas dará las "Condiciones del laboreo" y otro grupo de

columnas estudia detalladamente los accidentes ocurridos en las minas, tanto en sus causas como en sus resultados.

En tanto que el cuadro actual encierra 18 columnas, el que va a ponerse en uso tiene 106.

La nueva boleta de "METALURGIA" tiene datos semejantes a los de la boleta de "MINERÍA" en cuanto se refiere a nombre, ubicación, propiedad, capital, origen del capital, personal, horas de trabajo, sueldos, condiciones de familia, potencia, combustibles, valor de bienes, impuestos y destino del metal; pero contiene una clasificación de los minerales beneficiados, datos sobre los "Sistemas de preparación" (arrastre, mazos, molinos, lixiviación, etc.) y sobre "Sistemas de beneficio" (cloruración, cianuración, fundición, patio, etc.) y en el capítulo de enfermedades se estudian los envenenamientos por arsénico, cianuro, plomo, etcétera. La nueva boleta tiene 116 columnas contra 43 de la antigua.

Está en preparación la nueva boleta para la Estadística de "Substancias minerales no metálicas."

Está concluída la nueva boleta de "Matrimonios" que contiene:

Nombre del Distrito, Partido, etc., de cada Estado; mes del matrimonio; un grupo de columnas para los "Contrayentes hombres" dividido en dos subgrupos de solteros y viudos, cada uno de los cuales se divide en 8 columnas para la clasificación por edades y una para total de hombres. El grupo de "Contrayentes mujeres" es igual al de "Contrayentes hombres."

Se expresa la combinación de matrimonios de solteros con solteras o con viudas, y de viudos con solteras o con viudas.

Se establecen seis divisiones que son: relación de consanguinidad; creencias religiosas; consentimiento paterno; raza; expresión de si el contrayente se casa por primera, segunda, etc. vez, y por último, nacionalidad en general.

El total de columnas será de 107 en lugar de 22, de que hoy se compone el cuadro.

El Boletín Mensual que ahora se inaugura debía contener en este mes estudios originales de varios empleados de la Dirección, pero circunstancias especiales que usted conoce, me han impedido contar con ellos, y me veo obligado a presentar una publicación poco variada por el tiempo limitadísimo de que he podido disponer, dedicado a la vez al trabajo de rutina, al de formación de los cuadros futuros y aun a detalles de Oficina, quedándome poquísimo tiempo para formar yo mismo el Boletín.

En este número se dan algunos cuadros y se publican datos de interés general, iniciándose los del Censo sin perjuicio de su publicación especial al terminarse todo el trabajo.

Entretanto lo que dé a conocer de algunos Estados, servirá a quienes se interesen por partes determinadas del conjunto.

Próximamente propondré a Ud. la manera de dar elementos al Boletín para que llene mejor su objeto.

Los trabajos del Censo avanzan activamente, pero no podrán terminarse si

continuamos privados de los datos de cuatro Estados: Veracruz, Chihuahua, Campeche y Durango, únicos que no han remitido sus documentos.

El Estado de Veracruz, segundo de la República por su población, nada envía por más esfuerzos que ha hecho esta Dirección; los datos de Chihuahua se han visto detenidos por las condiciones especiales en que se halla el Estado, pero confío en adquirirlos, para lo cual dentro de pocos días llegará a la capital de esa Entidad, un enviado de esta Dirección que hoy se encuentra en Durango para activar la remisión de los documentos de los Partidos que ya están listos, y la conclusión de los que faltan por concentrar.

El Estado de Campeche camina muy lentamente por la penuria de su Tesoro que no le permite dedicar al Censo el personal necesario.

Tal vez sería indispensable mandar dos empleados que auxilien a los del Estado o pedir la documentación tal como se encuentra.

Se está cuidando, a medida que los trabajos adelantan, de resolver cuidadosamente los casos numerosos de duda, buscando dar a cada uno de ellos la solución más racional.

No puedo aún fijar la fecha en que se habrá terminado el Censo, pero creo poder informar a Ud. sobre el particular dentro de tres o cuatro meses.

Está ordenada la publicación de un Album de gráficos relativos al Censo, cuyo contenido, según índice, fué aprobado por Ud.

Creyendo que en ese proyecto había exceso de materias, propuse a Ud. un índice reducido, sin que por ello resulte un Album incompleto, y se trabaja ya en desarrollarlo, pues mi proposición mereció la aprobación de Ud.

En los sistemas de representación he introducido cambios tendentes a disminuir el trabajo de reproducción, procurando hacer representaciones a una tinta en vez de las multicolores, siempre que aquello es posible, sin perjuicio de la claridad del gráfico.

Está en preparación una carta de la República a escala de ocho millones, con la división en Estados y Prefecturas. El trabajo ha resultado muy laborioso por la contradicción constante de los datos geográficos. Para un mismo punto se encuentran a veces tres o cuatro posiciones geográficas, absurdamente discordantes, y todas ellas publicadas en documentos oficiales.

Los límites entre los Estados no coinciden casi nunca, según los dan sus cartas particulares ni con la general de la República, publicada por la Secretaría de Fomento.

Me he visto obligado a tomar límites sin la seguridad de que sean los verdaderos, pero creo haberlos dado lo menos mal posible, en relación con los documentos de que he dispuesto.

La división política dentro de cada Estado es también incierta, pero suficiente para los fines estadísticos de la Carta General subdividida como la que está formando esta Dirección y la que servirá dentro de poco para un cartograma de "Densidad de población" y para otro de "Incremento de densidad."

Protesto a Ud., señor Secretario, mi consideración y respeto.

México, 31 de Julio de 1912.

S. Echagaray.

II

LEY QUE CREO LA DIRECCION GENERAL DE ESTADISTICA

El Presidente de la República se haservido dirigirme el decreto siguiente:

"MANUEL GONZALEZ, Presidente Constitucional de los Estados Unidos Mexicanos, á todos sus habitantes, sabed:

"Que el Congreso de la Unión ha tenido a bien dirigirme el siguiente decreto:

"Art. 1.° Para formar la Estadística de la República, se establece en la Secretaría de Fomento, con el nombre de "Dirección General de Estadística," una oficina que se encargue de pedir, compilar, clasificar y publicar periódicamente, por cuadros comparativos, todos los datos concernientes a este ramo.

"Art. 2.° Para formar el censo y catastro generales, como elementos esenciales de la Estadística, el Ejecutivo Federal hará cumplir a los ciudadanos y habitantes de la Nación, las obligaciones que respectivamente les imponen el artículo 33 y la fracción 1.ª del 36 de la Constitución.

"Art. 3.° Son bases para la formación de la Estadística:

"I. El censo de la Nación, clasificando a sus habitantes por sexos, edades, nacionalidades, profesiones, industria o trabajo de que subsisten, estado, y si saben leer y escribir.

"II. El catastro de la propiedad urbana, rústica, minera, con los pormenores necesarios al conocimiento de la riqueza nacional.

"III. El registro pormenorizado de la producción agrícola del país.

"IV. El de sus industrias en su diversa clasificación, relacionada con sus primeras materias y su consumo.

"V. El movimiento del comercio de exportación, importación, y el de los Estados entre sí.

"VI. El cuadro de los planteles de instrucción pública, y de los establecimientos de Beneficencia.

"VII. Los derroteros generales y caminos vecinales, canales, telégrafos y caminos de fierro.

"VIII. El curso de la justicia civil y criminal: los cultos.

"IX. Las contribuciones y productos de las rentas públicas.

"X. El estado de la fuerza armada, y todo lo que se relaciona con ella, con sus gastos, las pensiones militares y la marina de guerra.

"XI. Todo aquello que abraza la Estadística en sus más importantes ramificaciones.

"Art. 4.° Las Secretarías del Despacho continuarán recogiendo y ordenando, como hasta hoy, los datos de sus respectivos ramos, para enviarlos después a la Secretaría de Fomento, a fin de formar y publicar los cuadros comparativos de ellos; pero los demás concernientes que no se reciban de las mismas Secretarías, o cualquiera otros que sean necesarios, podrá pedirlos la de Fomento a los Gobiernos, autoridades políticas, judiciales o municipales de los Estados.

"Art. 5.° Es obligación de los Gobiernos, autoridades políticas, judiciales y municipales de los Estados, secundar la acción del Gobierno general, para que tengan cumplimiento las prescripciones de la presente ley, y los reglamentos que, con referencia a ella, se expidieren.

"Art. 6.° Ningún funcionario, o empleado, puede excusarse de ministrar los datos estadísticos que se le pidan por los Ministros, sin incurrir en la desobediencia de esta ley, salvo el caso de imposibilidad absoluta, calificado por el Ejecutivo de la Federación.

"Art. 7.° La Dirección General de Estadística se compondrá de

Un Director con sueldo de	$ 3,500
Un oficial 1º	2,000
Un oficial 2º	1,500
Un oficial 3º	1,200
Cuatro escribientes a $ 600	2,400
Un conserje	480
Un mozo de oficios	300
Gastos menores y de oficio	1,200
Total	$ 12,580

"Art. 8.° El Ejecutivo hará las erogaciones necesarias para establecer y hacer funcionar a la Dirección de Estadística, con cargo a la partida de gastos extraordinarios, entretanto se aprueba el nuevo presupuesto.

"Art. 9.° El mismo Ejecutivo reglamentará esta ley, así en su parte penal contra los infractores de ella, como para que la Estadística que se manda establecer tenga el carácter de generalidad, actualidad, uniformidad y simultaneidad que le corresponden.—*Julio Zárate*, diputado presidente.—*J. Baranda*, senador presidente.—*Manuel F. Alatorre*, diputado secretario.—*F. Méndez Rivas*, senador secretario."

"Por tanto, mando se imprima, publique, circule y se le dé el debido cumplimiento.

"Dado en el Palacio del Poder Ejecutivo de la Unión, en México, a 26 de Mayo de 1882.—*Manuel González.*—Al C. Manuel Fernández, Oficial Mayor de la Secretaría de Fomento."

Y lo comunico a Ud. para su conocimiento y efectos consiguientes.

Libertad y Constitución. México, Mayo 26 de 1882.—*M. Fernández*, Oficial Mayor.—Al ciudadano.....

REGLAMENTO PARA LA FORMACION DE LA ESTADISTICA GENERAL DE LA REPÚBLICA

CAPITULO I

División de la Estadística

Art. 1.° Para su formación se dividirá la Estadística general de la República en los ramos siguientes:

I. El Censo general de los habitantes.
II. El movimiento de la población.
III. Entrada y salida de pasajeros.
IV. El territorio.
V. El Censo agrícola.
VI. El Censo industrial.
VII. La minería.
VIII. La instrucción pública y la educación, los cuadros de sus planteles, las Bellas Artes y los cultos.
IX. El curso de la justicia civil y criminal.
X. El comercio interior y exterior.
XI. La navegación en general, el movimiento marítimo y la marina nacional.
XII. Las contribuciones y todos los productos que constituyen las rentas públicas.
XIII. Los asuntos administrativos que tienen a su cargo las Secretarías del Despacho y los Gobiernos de los Estados, Distrito Federal y Territorios.

CAPITULO II

Del Censo general de la República

Art. 2.° El Censo general de la Nación se practicará cada diez años a contar del año de 1900. La Secretaría de Fomento designará la fecha en que deba hacerse y se pondrá en conocimiento de los habitantes de un modo solemne por medio de un decreto.

Art. 3.° Todos los Municipios o corporaciones municipales que tengan una asamblea o Ayuntamiento en ejercicio, dividirán toda su extensión territorial, primero, en las fracciones correspondientes a la capital o cabecera; en seguida en pueblos, haciendas, ranchos, barrios u otras porciones del territorio, formando secciones numeradas progresivamente para cada lugar, desde la cabecera de la Municipalidad, hasta la más pequeña porción de territorio, que tenga veinte familias o una sola, para formar una sección.

Art. 4.° Las noticias que deberán recogerse en las boletas censales, serán las indispensables para el recuento y clasificación de los habitantes; pero podrán aumentarse o modificarse por la Dirección General de Estadística, según lo demande la experiencia en la materia y los adelantos de la ciencia.

Art. 5.° Las cédulas censales llevarán las instrucciones especiales que faciliten su ejecución, y los artículos penales de este Reglamento.

Art. 6.° Las cédulas del Censo y demás impresos necesarios para su ejecución, serán ministrados por los Gobiernos de los Estados, Distrito Federal y Territorios y se distribuirán con la anticipación correspondiente, para que puedan recogerse por los Agentes nombrados al efecto en la fecha designada para el Censo después de mediodía.

Art. 7.° Las autoridades de los Estados, Distrito Federal y Territorios tomarán todas las medidas que juzguen oportunas y convenientes para lograr que en el día del Censo no haya cambios o desalojamientos de población que pudieran causar un recuento duplicado o incompleto de los habitantes.

Art. 8.° Se considerará formando la *población de hecho* en cada lugar, al conjunto de personas mayores o menores de edad que se encuentren presentes al hacerse el recuento de los habitantes. Se tendrán en cuenta, para prevenir su empadronamiento, a los habitantes que estén en camino, y a los que estén para llegar en buques o embarcaciones.

Art. 9.° Toda persona presente en un lugar cualquiera del territorio nacional el día del Censo, sin excepción de clase o categoría, tiene obligación de inscribirse en la cédula censal, sea que pertenezca a una familia u hogar, que esté de paso, que sea del lugar, forastero, extranjero, militar, paisano, ministro de algún culto o funcionario.

CAPITULO III

De la boleta del Censo

Art. 10. Los censos generales de la República se llevarán a efecto por medio de cédulas, cuyo contenido será determinado por la Dirección de Estadística, que deberá tener en cuenta para ello los adelantos de la ciencia y lo que sea practicable en la República.

CAPITULO IV

Instrucciones para llenar las boletas del Censo

Art. 11. Cada hogar o familia deberá ministrar una noticia sobre los presentes y transeuntes que le correspondan. Por hogar o familia debe entenderse la reunión de personas que hacen vida común, comiendo y habitando en la misma casa. Una persona sola que ocupa una habitación independiente, teniendo su gasto por separado, será considerada como una familia. La persona sola que vi-

va con otra familia, aunque no reciba de ella sus alimentos, se inscribirá en la cédula o boleta correspondiente a esa familia.

Art. 12. Las cédulas o padrones deberán llenarse personalmente por el jefe del hogar, que será el responsable, sea hombre o mujer, o bajo su dirección; por los jefes de fuerza armada, de prisiones o de hospitales; por los directores de colegios y de otros establecimientos semejantes en que vivan personas en colectividad. Los militares serán empadronados de la misma manera que los habitantes civiles.

Cuando sea necesario, el empadronador o repartidor de las cédulas llenará la boleta en presencia del jefe del hogar y la firmará.

Art. 13. Las personas que viven en mesones, casas de huéspedes, hoteles, y en general, los que formen parte de cualquiera clase de reuniones colectivas en la habitación, serán anotadas en la cédula del dueño, director, administrador o jefe del establecimiento; pero separadas de tal modo que se evite toda clase de confusión o repetición de los inscritos. Si para este fin faltaren cédulas, las pedirán los empadronadores o los mismos responsables, a la autoridad local encargada de la ejecución del Censo; y en caso de no conseguirlas, las suplirán con manuscritas, que comprendan las mismas materias de las originales que se hubieren repartido.

Art. 14. Las cédulas del Censo deberán llenarse por los jefes de familia y demás responsables, antes de las doce del día señalado para el Censo, debiendo estar firmadas por el jefe del hogar o por el empadronador, si el primero estuviere ausente o imposibilitado para hacerlo a fin de que el empadronador las recoja a las doce del día.

Art. 15. Toda persona, sin excepción, que hubiere pasado la noche en cualquiera habitación, hogar o familia, la víspera del día señalado para el Censo, deberá ser inscrita en la boleta correspondiente a esta familia. Para las personas que hayan pasado la noche en varias partes, se tendrá en cuenta la habitación propia, y si no la tienen, se fijará la que ocuparon por última vez la misma noche. Las personas que no han ocupado ninguna habitación, como los empleados de ferrocarriles, los agentes de correos, los trabajadores nocturnos, y en general, todo pasajero sin domicilio la víspera del Censo, se inscribirán en la cédula de la habitación adonde lleguen a alojarse antes del mediodía señalado para el Censo.

Si los trabajadores o habitantes estuvieren en despoblado, y no cambiaren de lugar ese día, la autoridad municipal enviará al lugar en que se encuentren sus cédulas respectivas y un agente para su empadronamiento.

Art. 16. No se inscribirán en las boletas censales los muertos antes de las doce del día, el día del Censo, ni los nacidos después de esa hora.

Art. 17. Deberán inscribirse como presentes en la habitación en que hacen vida común las personas que estén fuera del hogar por hallarse en el servicio militar activo, así como los educandos o estudiantes que duerman en colegio, los oficiales militares en expedición, los presos o detenidos en prisiones, y en general, los que estén fuera de su hogar principal.

Art. 18. Las cédulas del Censo se llenarán conforme a las instrucciones de-

talladas que expida la Dirección General de Estadística con la debida anticipación, sin que pueda hacerse ningún cambio ni reforma en su contenido que pueda quitarles la uniformidad que deben tener.

CAPITULO V

De la recolección de las boletas y de su remisión á la Dirección General de Estadística

Art. 19. La autoridad municipal tiene obligación de rectificar los datos de las cédulas repartidas en su extensión territorial, y de tomar todas las precauciones necesarias para evitar los errores: esta comprobación consistirá en investigar si todas las boletas han sido repartidas, si todas las familias han contestado y si no hay inexactitud evidente en los datos que se recojan.

La misma autoridad municipal reunirá las boletas de cada división territorial de su dependencia, formando un legajo y remitiéndolo a la autoridad inmediata superior, a más tardar un mes después del día prefijado para el Censo: después de esta fecha no podrá hacerse ningún recuento, ni repartirse boletas para enmendar el primero.

Art. 20. Las autoridades no podrán hacer uso de los datos de las cédulas del Censo para fines privados ni para ningunos otros, así como tampoco para probar el estado civil de las personas, pues sólo deben servir para el recuento de los habitantes.

Art. 21. Cuando haya terminado la concentración de los datos y se hayan hecho las rectificaciones del Censo por la Dirección General de Estadística, la Secretaría de Fomento fijará la fecha para la destrucción de las cédulas y demás documentos del Censo.

CAPITULO VI

Del movimiento de población

Art. 22. Los datos que deben consignarse en cuanto al movimiento de población serán concentrados por los Gobiernos de los Estados, Distrito Federal y Territorios y constarán de los elementos siguientes: I. Los nacimientos. II. Los matrimonios. III. Las defunciones.

Art. 23. Todos los Municipios de la Nación remitirán mensualmente a los Gobiernos de sus respectivos Estados, por los conductos debidos, las noticias concernientes al movimiento de población, tanto de su cabecera como de los demás pueblos o divisiones de su dependencia territorial, a cuyo efecto los Jueces del Registro Civil les ministrarán los datos necesarios, formando dichas noticias según los modelos que expida la Dirección General de Estadística.

Art. 24. Los ministros de cualquier culto tienen obligación de dar noticia mensualmente a la autoridad municipal, y donde no la haya a la cabecera del Municipio, del número de nacimientos, matrimonios y defunciones de que tomen conocimiento, por intervenir en esos actos en las ceremonias de su culto.

Art. 25. Los datos relativos a los nacimientos que recoja la autoridad municipal, comprenderán:

I. El nombre y apellido de los que nacen.
II. El sexo.
III. El estado civil según la ley; es decir, si los hijos son legítimos o no legítimos.
IV. Los que nacieron vivos y los que nacieron muertos.
V. El número de nacimientos en que ha tenido lugar la ceremonia de algún culto.
VI. El número total de los que nacieron en el mes.

Art. 26. Las noticias sobre matrimonios serán las siguientes:

I. El nombre y apellido de los que se casen.
II. La edad.
III. El estado civil anterior, o los solteros y los viudos.
IV. El culto de los cónyuges.
V. La ocupación principal, el ejercicio o profesión.
VI. El número de matrimonios verificados en el mes, en que tenga lugar la ceremonia de algún culto.
VII. El número total de matrimonios civiles habidos en el Municipio.

Art. 27. La noticia de las defunciones abraza los datos siguientes:

I. Nombre y apellido de los que fallecen.
II. El sexo.
III. La edad.
IV. El estado civil: los célibes, los casados y los viudos.
V. La ocupación principal, el ejercicio o la profesión.
VI. Si habitaron en la ciudad o en el campo.
VII. Causas de la defunción, clasificadas conforme a los modelos de la Dirección General de Estadística.
VIII. Número de defunciones recogido mensualmente por los ministros de los cultos.
IX. Número total de defunciones habidas en el Municipio.

Art. 28. La concentración de los datos anteriores tomados de los Municipios, serán remitidas por los Gobiernos de los Estados, Distrito Federal y Territorios a la Secretaría de Fomento oportunamente para su publicación.

CAPITULO VII

De la entrada y salida de pasajeros

Art. 29. Las autoridades de los puertos darán una noticia a la Dirección General de Estadística del número de pasajeros que hayan entrado y salido de la República, y los Representantes o Apoderados de las Compañías de Ferrocarriles darán igualmente noticia del número de pasajeros que crucen la frontera con destino al extranjero o con destino a la República.

Art. 30. La forma en que se recojan los datos sobre entrada y salida de pasajeros y en que se remitan los resúmenes, serán con total arreglo a las boletas que expida la Dirección General de Estadística.

CAPITULO VIII

Del territorio

Art. 31. Los puntos que comprenderá este ramo serán:

I. La división territorial.
II. Extensión superficial de la República.

Art. 32. Todas las autoridades municipales llenarán una boleta territorial conforme al modelo que expida la Dirección de Estadística cuando lo juzgue necesario, debiendo contener, por lo menos, los datos siguientes:

I. El nombre del Estado, Territorio o Distrito de que dependa gubernativamente.
II. El nombre del Municipio y de su cabecera.
III. El nombre de cada pueblo que le corresponda y de cada una de las haciendas, ranchos, barrios, ventas y otros lugares habitados que se designen con algún nombre: un lugar de observaciones para anotar los cambios de nomenclatura, los Municipios nuevos y cabeceras de que dependan.

Art. 33. Los demás datos que corresponden al territorio, serán ministrados por los Gobiernos de los Estados, o por comisiones nombradas al efecto por la Secretaría de Fomento.

CAPITULO IX

Del catastro fiscal

Art. 34. El catastro fiscal, conforme a la ley especial relativa, está a cargo de la Secretaría de Hacienda en el Distrito Federal, y en los Estados lo formarán, conforme a su legislación, los Gobiernos respectivos, recabando la Dirección los datos necesarios para publicar los resúmenes que tengan relación con la Estadística.

CAPITULO X

De los censos agrícola e industrial

Art. 35. Las noticias que deberá contener el Censo agrícola, serán las siguientes:

I. Número de propiedades destinadas al cultivo de plantas alimenticias, industriales y horticulturales que existan en cada Municipio, y de las que no estén cultivadas.
II. Su extensión.
III. Las clases de cultivo.
IV. El grande y pequeño cultivo.
V. Manera y método de labranza.
VI. Instrumentos de labranza.
VII. El cultivo a medias.
VIII. El número de fincas sujetas a enfiteusis.
IX. El número de propietarios de las tierras cultivadas.
X. El número de arrendatarios.
XI. Si la dirección del cultivo pertenece al propietario o al arrendatario.
XII. Bosques de cada Municipio, su clase, extensión y conservación.
XIII. Ganados y sus clases.
XIV. Caza y pesca en sus diferentes géneros.
XV. Producto bruto y líquido de cada finca cultivada.
XVI. Valor de la unidad de peso o medida de cada producto.
XVII. Precio de la hectárea de terreno.
XVIII. Los trabajadores y sus jornales.
XIX. Contribuciones anuales de cada propiedad agrícola cultivada.
XX. Consumo de la producción agrícola.
XXI. Comercio interior y exterior de esta producción.

Art. 36. Los datos relativos al Censo industrial serán los siguientes:

I. Número y clase de establecimientos industriales.
II. Fuerza mecánica empleada.

III. Cantidad de combustible consumido.
IV. Producto bruto y líquido de la producción industrial.
V. Precio de esta producción.
VI. Número de trabajadores y sus salarios.
VII. Consumo de la producción industrial.
VIII. Comercio interior y exterior de esta producción.

Art. 37. La recolección y concentración de los datos relativos al Censo agrícola e industrial se hará por medio de boletas, que formará la Dirección General de Estadística.

CAPITULO XI

De la minería

Art. 38. Las boletas relativas a la minería comprenderán las noticias siguientes:

I. El nombre del Mineral o Distrito minero.
II. El nombre o clase de la mina según la materia que explote.
III. Las minas en explotación.
IV. Las minas paralizadas.
V. Las cantidades de producto mineral, su peso y valor.
VI. Producto beneficiado, su peso y valor.
VII. Haciendas de beneficio, sus nombres, sistema beneficiador y productos de cada sistema.
VIII. Haciendas de beneficio paralizadas.
IX. Fuerza empleada en la explotación minera, máquinas de vapor, animales, valor de las primeras y consumo de los segundos.
X. Materias primas consumidas en la explotación mineral y en las haciendas de beneficio.
XI. Número de trabajadores y sus salarios.
XII. Relación entre el costo del producto y la utilidad de la explotación.
XIII. Datos especiales de los metales de plata y oro, acuñación de moneda, ensaye de cajas y casas de moneda.
XIV. Importación y exportación de los productos minerales.

Art. 39. Los datos sobre estadística minera se recogerán conforme a los modelos de boletas expedidos por la Dirección General de Estadística.

CAPITULO XII

De la Instrucción Pública y de la Educación

Art. 40. Las noticias sobre instrucción pública que debe recoger la Dirección General de Estadística, según las boletas que al efecto forme, comprenderán la que se da en los planteles de enseñanza, desde la rudimental o de párvulos, hasta los de enseñanza profesional; la educación en los diversos períodos de esa enseñanza y los métodos que se sigan, sean cuales fueren las autoridades, corporaciones o particulares de que dependan.

Art. 41. Para la formación de la Estadística, se considerarán los planteles clasificados en los siete grupos siguientes:

I. Escuelas de instrucción rudimental y primaria elemental.
II. Escuelas de instrucción primaria superior.
III. Escuelas de enseñanza preparatoria.
IV. Escuelas de enseñanza profesional.
V. Las escuelas especiales para ciegos y sordo-mudos.
VI. Escuelas normales.
VII. Sociedades ó corporaciones científicas, literarias y artísticas.

Art. 42. Las escuelas de instrucción rudimental y primaria elemental, comprenden para la estadística los establecimientos para párvulos y todos aquellos en que la enseñanza se ajuste a las disposiciones de la ley relativa.

Art. 43. Los datos que deberán ministrar los establecimientos de enseñanza rudimental y primaria, serán en la forma que prescriba la Dirección General de Estadística.

Art. 44. Por escuelas de enseñanza preparatoria se entenderán aquellas en que se enseñen otros ramos que preparen al alumno para la enseñanza profesional.

Art. 45. Los datos que deberán ministrar los establecimientos a que se refieren los artículos anteriores, serán los que se enumeren en las boletas que expida la Dirección de Estadística.

Art. 46. Las escuelas de enseñanza profesional serán para la Estadística las que se comprenden en la enumeración siguiente:

I. Las de jurisprudencia, notariado y agentes de negocios.
II. Las de medicina, cirugía, farmacia y obstetricia.
III. Las de agricultura y veterinaria.
IV. Las de ingenieros, ensayadores y apartadores de metales.
V. Las de arquitectos y maestros de obras.
VI. Las de pintura, escultura y grabado, artes y oficios.
VII. Las de comercio y administración.
VIII. Los conservatorios de música y escuelas de declamación.

IX. Las escuelas de enseñanza militar.
X. Las de enseñanza naval.

Art. 47. Los datos que ministrarán estos establecimientos serán los que se juzguen necesarios, conforme a las boletas que forme la Dirección General de Estadística.

Art. 48. Respecto de las escuelas de ciegos y sordo-mudos, los cuadros que se hagan para la estadística comprenderán los datos relativos a sus métodos especiales de enseñanza.

Art. 49. Las escuelas normales ministrarán los datos siguientes:

I. Los programas científicos de su institución.
II. Autoridad, corporación o persona de que dependan.
III. Ubicación del establecimiento y nombre que lleve.
IV. Número de cursantes, distinguiendo el sexo y la edad.
V. Número de profesores que concurran y carácter con que lo hagan.
VI. Fondos con que cuenta el establecimiento y su procedencia.

Art. 50. Los planteles comprendidos en el séptimo grupo, son: las sociedades científicas, literarias o de bellas artes, las mutualistas o de beneficencia pública y cualesquiera otras que tengan por objeto el adelanto o la educación.

Art. 51. Los datos que deben ministrar a la Estadística los planteles comprendidos en el artículo anterior, serán los siguientes:

I. Tiempo de la fundación de la sociedad.
II. Número de socios que la forman.
III. Nombre que lleva la sociedad.
IV. Publicaciones periódicas que sostengan y período de la publicación.
V. Recursos, fondos y subvenciones con que cuente para su sostenimiento y para llenar el objeto de su institución.
VI. Premios o recompensas que tengan establecidos.

Art. 52. Los directores de los establecimientos de instrucción rudimental, primaria elemental y secundaria que no dependan de la Federación directamente, darán el día último de cada año, a la autoridad municipal en cuya comprensión se hallen, una noticia que abrace los datos que determine previamente la Dirección General de Estadística.

Art. 53. Los datos correspondientes a los establecimientos nacionales y los del Distrito Federal y Territorios, serán proporcionados a la Dirección General de Estadística por las Secretarías de Estado respectivas, y los de los establecimientos sostenidos por los fondos de los Estados los proporcionarán por conducto de los Gobernadores las autoridades municipales de la demarcación en que se hallen.

Art. 54. Los directores de bibliotecas y museos, darán noticia a la Dirección de Estadística, bajo la forma que ésta lo determine y por los conductos estable-

cidos, de los medios de enseñanza pública de que dispongan, del movimiento de asistencia anual que tengan y de las publicaciones que reciban, sean o no periódicas, así nacionales como extranjeras.

CAPITULO XIII

Curso de la Justicia civil y criminal

Art. 55. Los asuntos que corresponden a la Estadística en el ramo de Justicia, son:

I. Los tribunales y su organización jurídica en materia civil, criminal y militar.
II. Los jueces y sus emolumentos.
III. Los empleados para el servicio de los tribunales.
IV. Las penas impuestas.

Art. 56. Los datos sobre la administración de justicia en materia civil comprenderán:

I. Los actos de conciliación.
II. Los juicios verbales.
III. Los de mayor o menor cuantía.
IV. Los juicios universales.
V. Los de testamentaría.
VI. Los de abintestato.
VII. Los interdictos.
VIII. Los actos de jurisdicción voluntaria.
IX. Los negocios terminados por sentencia, los que estén en curso de tramitación, los que se han ventilado en primera y segunda instancia y los que se han elevado a la última.

Art. 57. Las noticias concernientes a la justicia criminal, comprenderán:

I. Número de delitos que han sido castigados.
II. Número de delitos sin práctica de diligencia y sin castigo de sus autores.
III. Número de delitos en que se hubieren seguido las actuaciones para esclarecerlos y castigarlos.
IV. Número de los acusados comprendiendo los sexos, la edad desde 10 a 19 años, desde 20 a 29, de 30 a 39, 40 a 49, 50 a 59, 60 a 69 y de 70 en adelante, el origen, domicilio, estado civil, la profesión, grado de instrucción o si sabe leer y escribir y las causas de los delitos.
V. El número de absueltos y sentenciados, con registro idéntico al anterior.
VI. El número de detenidos sin que se les juzgue.

VII. Las penas impuestas, según la nomenclatura criminal del Código Penal, indicando el número de las que hubieren concluído y su duración de un año hasta 20, y de pena capital, y las de menos de un año; la cantidad total de multas.

VIII. El número de detenidos o encarcelados, cualquiera que sea su causa.

IX. Número de detenciones preventivas.

X. Número de excarcelaciones provisionales o bajo caución.

XI. Número de excarcelaciones preparatorias.

XII. Duración de los procesos antes de la sentencia.

XIII. Número de sentenciados y su sexo, y de las edades antes referidas, con distinción de los que hayan sufrido una o más condenas de este género.

Art. 58. La nomenclatura que servirá de base para la estadística criminal, será la siguiente:

I. Delitos contra la propiedad.

II. Delitos contra las personas cometidos por particulares.

III. Delitos contra la reputación.

IV. La falsedad.

V. Revelación de secretos.

VI. Delitos contra el orden de las familias, la moral pública y las buenas costumbres.

VII. Delitos contra la salud pública.

VIII. Delitos contra el orden público.

IX. Delitos contra la seguridad pública.

X. Atentados contra las garantías constitucionales.

XI. Delitos de los funcionarios públicos en ejercicio de sus funciones.

XII. Delitos de abogados, apoderados y síndicos de concurso.

XIII. Delitos contra la seguridad interior de la Nación.

XIV. Delitos contra la seguridad exterior.

XV. Delitos contra el derecho de gentes.

XVI. Delitos militares.

Art. 59. Los tribunales de la Federación, de los Estados, y los jueces de primera instancia, ministrarán los datos relativos a la estadística criminal y civil, según los modelos uniformes y en los períodos que señalen las boletas de la Dirección General de Estadística.

CAPITULO XIV

Comercio interior y exterior

Art. 60. Los datos sobre comercio serán los siguientes:

I. Los de comercio general.
II. Los de comercio especial.
III. Las importaciones y exportaciones por tierra, ríos y canales.
IV. Las importaciones y exportaciones por mar, distinguiendo las que se verifiquen en buques nacionales o extranjeros.
V. El país o Estado de su procedencia o su destino.
VI. Las cantidades de las mercancías en peso, en bultos, en medidas o número, según el caso.
VII. El valor de factura y el valor de plaza de los artículos importados y exportados.
VIII. Los derechos fiscales que causen.

Art. 61. El comercio interior comprenderá el transporte de mercancías por caminos, ferrocarriles, ríos y canales, el cabotaje.

Art. 62. Los datos sobre comercio interior y exterior los ministrarán los empleados dependientes de la Secretaría de Hacienda y los administradores de Rentas de los Estados, en la forma y tiempo que señalen las boletas de la Dirección General de Estadística.

CAPITULO XV

De la navegación en general, del movimiento marítimo y la Marina Nacional

Art. 63. Los datos que conciernen a estos ramos, son: movimiento marítimo con la entrada y salida de buques, su nacionalidad, tonelaje, tripulación, pasajeros y cargamento que llevan, y los pormenores referentes al número y condiciones de los vapores subvencionados.

Art. 64. Los datos sobre marina nacional comprenderán: el número, clase y tripulación de los buques.

Art. 65. Los empleados dependientes de las Secretarías de Hacienda y de Guerra y Marina, ministrarán estos datos conforme a los modelos que al efecto reciban.

CAPITULO XVI

De las contribuciones y productos que constituyen las rentas públicas

Art. 66. Los datos de este ramo comprenderán los impuestos y productos de las rentas federales y de los Estados, separando los municipales de los que pertenezcan propiamente al Estado o a la Federación.

CAPITULO XVII

Ramos administrativos

Art. 67. Los datos relativos a los ramos administrativos serán ministrados por las Secretarías de Estado y los Gobiernos de los Estados, según el tenor siguiente:

I. Datos correspondientes al cuerpo diplomático y consular.
II. Estado civil y naturalización de los extranjeros.
III. Los nacimientos, matrimonios y fallecimientos de mexicanos en países extranjeros.
IV. Las noticias consulares sobre movimiento de importación y exportación.
V. Los presupuestos y gastos generales.
VI. La deuda pública interior y exterior.
VII. El estado de la fuerza armada, su organización, sus gastos y pensiones militares, la formación e instrucción del ejército y la marina de guerra.
VIII. La colonización.
IX. Los caminos generales.
X. Los telégrafos y teléfonos.
XI. Los caminos de hierro.
XII. Los faros.
XIII. Los Observatorios astronómicos y meteorológicos.
XIV. La policía y la seguridad públicas.
XV. Los correos y su organización.
XVI. Las oficinas del Registro Civil.
XVII. El movimiento del Registro público de la propiedad y el notariado.
XVIII. Los establecimientos financieros, de beneficencia, represión y recogimiento.
XIX. El presupuesto, las rentas y los gastos de los Estados.
XX. La fuerza armada de los mismos.
XXI. Las obras públicas.
XXII. Los caminos vecinales.

XXIII. Los demás datos que para mayor precisión se fijen en las boletas respectivas.

XXIV. Las instituciones de salubridad pública.

XXV. Las instituciones científicas en general.

CAPITULO XVIII

Disposiciones generales y medios de ejecución

Art. 68. En cada Estado, en el Distrito Federal y Territorios, habrá una Sección especial para la ejecución de la Estadística de la República.

Art. 69. Las Secciones de Estadística de los Estados, Distrito Federal y Territorios harán las concentraciones de los primeros datos que deberán recibir de los Municipios, según los modelos e instrucciones que para uniformar estas labores recibirán de la Dirección General de Estadística, remitiéndole uno y reservándose otro para el caso de extravío o repetición de los datos. Las noticias estadísticas serán adquiridas con el mayor empeño y exactitud y revisadas por las autoridades locales y por la Oficina de Estadística del Estado.

Art. 70. Las boletas o modelos de movimiento estadístico de que habla este Reglamento, serán enviados por la Dirección General de Estadística, por los conductos debidos, las que se imprimirán en número suficiente por cuenta de los Gobiernos de los Estados.

Art. 71. Cuando la Dirección de Estadística notare omisión en el envío de los datos en tiempo oportuno, podrá reclamarlos directamente de quien corresponda, a fin de que no se demore la formación de los cuadros generales en las épocas convenientes para su publicación.

Art. 72. La Dirección de Estadística queda autorizada para introducir las modificaciones que crea necesarias, tanto en el servicio estadístico, como en los materiales de las cédulas, conforme a los adelantos de la ciencia o a las necesidades de la Administración.

Art. 73. Es obligación de los Gobernadores, el enviar a la Dirección General de Estadística los periódicos oficiales de sus respectivos Estados, las publicaciones oficiales de interés científico, las memorias de sus períodos gubernativos, los planos geográficos de su territorio, y los decretos en que se cambien los nombres de las poblaciones, se erijan nuevos Municipios o se reforme la división política de su respectivo territorio.

Art. 74. La Dirección General de Estadística tendrá una o más publicaciones oficiales para sus trabajos, para la propagación de doctrinas o teorías de la estadística y para dar a conocer los resúmenes parciales de los ramos que puedan compararse con sus semejantes de la Estadística Internacional.

Art. 75. Siempre que de algún dato estadístico que se obtenga, resulte alguna consecuencia importante para la Administración en general o la particular de los Estados, en cualquiera de sus ramos, la Dirección General promoverá lo conducente para que pueda utilizarse en el mejoramiento del servicio público.

Art. 76. La Secretaría de Fomento inspeccionará el servicio estadístico de los Estados, enviando agentes que visiten los municipios y oficinas en que se retarde el envío de las noticias estadísticas, o adonde sea necesario examinar los libros o documentos archivados.

Art. 77. Todos los empleados federales serán agentes de la Dirección General para la formación de la Estadística Nacional.

CAPITULO XIX

De las penas para los infractores de la ley

Art. 78. Las leyes y reglamentos referentes a la formación de la Estadística en todos sus ramos, son obligatorias para todos los habitantes de la República; en consecuencia, todos están obligados, conforme a su estado y condición, a dar los datos necesarios para la formación de los cuadros de la Estadística.

Art. 79. Todas las autoridades, de cualquiera orden que sean, están obligadas, en virtud de este Reglamento, a prestar auxilio a los funcionarios y empleados particulares de Estadística, siempre que éstos las requieran para obtener, por renuencia o resistencia de los interesados, los datos determinados por la ley.

Art. 80. La infracción del artículo que precede, hace responsable a la autoridad requerida del retardo que su falta de auxilio motive, y del recargo de gastos que ese mismo retardo origine.

Art. 81. Todos los empleados de Estadística que en el ejercicio de sus funciones encontraren resistencia, tienen obligación desde luego de dar parte a su inmediato superior, éste a la primera autoridad política, la que a su vez cuidará, cuando la gravedad del caso lo demande, de dar conocimiento del hecho al Ministerio de Fomento, para que tome las medidas oportunas, a fin de que no se interrumpa la formación de la Estadística.

Art. 82. Serán consideradas faltas graves de los funcionarios y empleados especialmente encargados por este Reglamento de la formación de la Estadística:

I. No repartir las boletas en los plazos que este Reglamento designa.
II. No asentar en ellas los datos prescritos por la ley y su Reglamento.
III. No formar los duplicados y no cotejarlos minuciosamente con los originales que han de remitir a la superioridad.

Art. 83. Las infracciones del artículo que precede serán castigadas, por primera vez, con advertencia, y sin perjuicio de que el culpable o moroso reponga inmediatamente los documentos o datos omitidos o alterados; por segunda vez, con multa que no baje de diez pesos ni exceda de veinte, y en caso de reincidencia, con la pena de destitución, si el culpable es empleado particular de Estadística, o triple multa, si siendo empleado federal de otra clase, tuviere anexo algún cargo de aquélla.

Art. 84. En el caso de que se trate de empleados infractores de la ley que no fueren federales, se excitará al Gobierno del Estado respectivo a que castigue y remedie la falta; y en caso de que los empleados sean federales, se dará cuenta al Ministerio de que dependan para que haga efectiva la pena.

Art. 85. No incurrirán en multa los empleados especiales de Estadística, siempre que probaren que la autoridad competente les ha denegado auxilio para la ejecución de su cargo.

Art. 86. El que sin causa legítima rehusare prestar los servicios de interés público a que la ley de Estadística le obliga, será castigado con arresto desde un día hasta un mes, y multa desde un peso hasta quinientos.

Art. 87. El que se negare a comparecer ante los funcionarios o agentes de Estadística, o a declarar ante ellos lo que por este Reglamento se previene, pagará una multa de diez a cien pesos; si a pesar de esto se negare segunda vez a comparecer o declarar, se aumentará la multa conforme a las facultades que da el artículo 86.

Art. 88. Los que empleando la fuerza, el amago o la amenaza, se opongan a que los funcionarios o agentes creados por la ley de Estadística desempeñen su encargo, serán consignados a la autoridad competente y juzgados conforme a la ley.

Art. 89. Se equipará con la resistencia y se castigará con la misma pena que ésta, la coacción hecha a la autoridad pública, a los funcionarios o agentes de Estadística, por medio de la violencia física o moral, para obligarles a que ejecuten un acto oficial referente a la Estadística, sin los requisitos legales, u otro que no esté en sus atribuciones, consignándose el caso respectivo a la autoridad competente.

Art. 90. Si la resistencia o la coacción se hicieren empleando armas, o por más de tres y menos de diez individuos, y los culpables consiguieren su objeto, se consignarán a la autoridad competente.

Art. 91. Toda persona que en cualquiera de las diligencias referentes a la Estadística oculte su nombre o apellido, tome otro imaginario o de otra persona, pagará una multa desde uno a cien pesos; en caso de reincidencia o de suplantación de nombre, se consignará a la autoridad judicial correspondiente para que se le aplique la pena.

Art. 92. Los funcionarios o empleados de Estadística que supongan falsos datos o que alteren maliciosamente los verdaderos, serán castigados con multa desde uno a quinientos pesos y desde uno hasta treinta días de prisión: si los datos fueren alterados en términos que puedan causar perjuicio al Estado o a los intereses, persona, honra y reputación de un particular, serán consignados a la autoridad competente.

Art. 93. El que de acuerdo con el falsario haga uso de algún documento falso o alterado, sufrirá la misma pena que aquél; faltando dicho acuerdo, sufrirá el reo la pena que corresponda al daño que cause, si sabía que el documento era falso o alterado.

Art. 94. Las penas de que habla el presente Reglamento serán impuestas por la autoridad más inmediata del lugar en que se cometa la falta, conforme a sus

facultades; pero si el que la comete es empleado, agente o funcionario, la pena le será impuesta por la autoridad, corporación o funcionario de que dependa.

Art. 95. Las multas que se impongan por infracciones de la ley de Estadística y de este Reglamento, ingresarán al Tesoro Federal, si la autoridad que las impusiere es de la Federación, o al particular del Estado, en el caso de que dicha autoridad sea dependiente de él."

"Por tanto, mando se imprima, publique, circule y se le dé el debido cumplimiento.

"Dado en el Palacio del Poder Ejecutivo de la Unión, en México, a primero de Enero de mil novecientos.—*Porfirio Díaz.*—Al C. Ingeniero Manuel Fernández Leal, Secretario de Estado y del Despacho de Fomento, Colonización e Industria."

Y lo comunico a Ud. para su conocimiento y los fines consiguientes.

Libertad y Constitución. México, 1.° de Enero de 1900.—*Fernández Leal.*

III

ESTUDIO SOBRE EL COMERCIO EXTERIOR DE MEXICO EN LOS ULTIMOS AÑOS

POR EL

INGENIERO SALVADOR ECHAGARAY

Las anormales circunstancias en que ha vivido la República en los dos últimos años, hacen interesante el estudio del movimiento de nuestro comercio exterior, como uno de los medios de conocer la influencia que, valuada, da elementos para apreciar la intensidad de las causas trastornadoras operantes sobre determinado grupo de componentes de la riqueza pública.

El movimiento de importación y exportación por años fiscales, ha sido en números redondos, en los años de:

	IMPORTACIÓN	EXPORTACIÓN	Exceso de la exportación sobre la importación
	Pesos	Pesos	Pesos
1903-1904	177.861,000	210.312,000	32.451,000
1904-1905	178.205,000	208.520,000	30.315,000
1905-1906	220.005,000	271.139,000	51.134,000
1906-1907	232.230,000	248.018,000	15.788,000
1907-1908	221.757,000	242.740,000	20.983,000
1908-1909	156.533,000	231.101,000	74.568,000
1909-1910	194.866,000	260.046,000	65.180,000
1910-1911	205.874,000	293.754,000	87.880,000
Once meses de 1911 á 1912	168.645,000	275.891,000	107.246,000

Para conocer la verdadera marcha de nuestro comercio exterior es indispensable estudiar el detalle del cuadro que precede.

El aumento de importaciones de 1904-05 sobre 1903-04, fué de poco más de $ 340,000 plata; pero si comparamos el valor en oro de las mercancías, según sus precios de factura, tendríamos:

1903-04	$	78.361,000 en oro.
1904-05		86.122,000 » »
Aumento	$	7.761,000 en oro.

Esta diferencia de estimación proviene exclusivamente de que el tipo del cambio sobre el exterior fué más bajo en 1904-05, en conjunto, que durante el año que le precedió, y que al mejorarse los cambios se pudo comprar una cantidad mucho mayor de mercancías extranjeras, sin haber aumentado sensiblemente nuestras remesas. En efecto, puede decirse que, mediante un aumento en

los desembolsos en plata por valor de $ 340,000, se adquirieron en 1904-05, $ 7.761,000 oro de mercancías extranjeras, más que en 1903-04.

Establecida la reforma monetaria y lograda la estabilidad del tipo de cambio sobre el exterior, las comparaciones que siguen tendrán ya como base el valor en plata de las mercancías.

El año 1905-06 marca un crecimiento extraordinario de importación, ya que ella excedió $ 42.000,000, de los cuales $ 38.000,000 fueron aumento en el capítulo de "Materias minerales," aumento debido a la excepcional importación de oro que tuvo lugar por virtud de las operaciones de la Comisión de Cambios y Moneda y las hechas por cuenta de algunas instituciones de crédito. Solamente las importaciones de monedas americanas de oro y de monedas mexicanas acuñadas en Filadelfia, representan una suma algo mayor de $ 38.000,000, de lo que se deduce que el aumento *efectivo* de importación de mercancías no fué excepcional, como pudiera creerse a la simple vista de las cifras dadas en el cuadro, sino de unos $ 4.000,000.

En el año fiscal siguiente vuelve a observarse un aumento de importaciones por más de $ 13.000,000, que resulta de un aumento de $ 24.000,000 en las mercancías sujetas a derechos, combinado con una disminución de $ 11.000,000 en las mercancías libres.

Este hecho se explica fácilmente sabiendo que, aunque en 1906-07 se importaron $ 23.000,000 en monedas de oro y plata acuñadas en los Estados Unidos, esta suma fué inferior a la de $ 38.000,000 importada el año anterior por la Comisión de Cambios y por los Bancos.

Como la pérdida del capítulo de "Materias minerales" no fué de $ 15.000,000 sino solamente de $ 7.870,000, se deduce que creció la importación de otras mercancías de ese rubro y, en consecuencia, y prescindiendo en la comparación del factor anormal en ambos años, seguramente que el año de 1906-07 compramos unos $ 30.000,000 más de artículos extranjeros que en el año de 1905-06, lo que explica ciertas dificultades en los cambios sobre el exterior, coetáneos con la iniciación de la crisis general a fines de 1906.

El fiscal siguiente (1907-08), marca una baja global de $ 10.470,000, pero en realidad hubo alza en la importación de *mercancías*. En efecto, y como antes dijimos, en 1906-07 hubo la importación de $ 23.000,000 en monedas mexicanas, y como en el año siguiente solamente entraron al país $ 6.600,000 en esas monedas, debe de deducirse el saldo anormal ($ 16.500,000) por diferencia de importación de moneda, con lo cual, la afirmación exacta, en cuanto a importaciones, que diremos comerciales, es que ellas crecieron $ 6.000,000.

Estudiando el movimiento de las importaciones por meses, se nota un período de actividad de Julio de 1907 a Febrero de 1908, habiéndose comenzado a sentir una reacción adversa en Mayo.

El descenso de las importaciones fué una consecuencia de la baja de precio que en esa época experimentaron algunos de nuestros artículos de exportación, como el cobre, el plomo y el henequén.

La baja de cobre fué tal que determinó la paralización de las minas más importantes de la República; las del Estado de Sonora.

El año fiscal de 1908-09 marca una baja enorme, nada menos que de $ 65.000,000, de los cuales correspondieron once a mercancías libres y cincuenta y cuatro a mercancías gravadas con derechos. Ese período fué el álgido de la crisis mundial y de la nuestra especialmente, y como natural consecuencia de la contracción de las operaciones mercantiles, los efectos extranjeros para consumo personal, la maquinaria para impulso de las industrias y las materias primas para fabricación nacional, fueron mucho menos solicitados.

No habiéndose presentado factores anormales en las mercancías mismas, la pérdida debe considerarse con su propio volumen como pérdida en nuestro movimiento comercial de importación.

El año de 1909-10 marca una reacción sobre el precedente que alcanza a $ 38.333,000, debida por $ 9.056,000 a mercancías libres de derechos, y, por $ 29.277,000 a mercancías gravadas.

El renglón en que la mejoría es más sensible, lo constituyen las "Materias vegetales," por cuanto en 1910 fué preciso hacer frente a la insuficiencia de las cosechas, importando al efecto cantidades extraordinarias de trigo y de maíz. Sin embargo, aun prescindiendo de este desarrollo anormal, que puede cifrarse entre diez y once millones de pesos, todavía resulta que el renglón de referencia tuvo aumento por los demás artículos.

El crecimiento normal (de unos veintisiete a veintiocho millones) vino principalmente en materias minerales, tejidos y sus manufacturas, y vehículos, renglones que comprueban una mejoría en las condiciones generales, coincidente con la desaparición de la crisis mundial. Desgraciadamente males locales, como la pérdida de cosechas, nos hicieron perder terreno y no pudimos volver a la altura del año fiscal 1907-08.

El de 1910-11 manifiesta un incremento neto, respecto al anterior, de unos once millones de pesos, no obstante la baja de $ 4.111,000 en "Materias vegetales" debida a menor entrada de granos alimenticios y de fibras textiles. [1]

El renglón de "Máquinas y aparatos" creció cerca de $ 5.000,000, lo que es halagador, porque en general los artículos comprendidos en esa denominación están destinados a la reproducción de la riqueza, y en tal concepto pueden considerarse como verdaderas importaciones de capital.

Es también notable el aumento del renglón de "Tejidos y sus manufacturas" que excedió de $ 4.400,000, lo cual induce a suponer otra alza proporcional en las aptitudes de compra del país, ya que en circunstancias desfavorables ese renglón es uno de los que tienen tendencias a la baja. Se observa por otra parte, lo cual destruye la objeción de que el aumento de entradas se haya debido a disminución de fabricación de hilados y tejidos nacionales, que esta fabricación excedió en $ 697,000 de la del año fiscal anterior, alcanzando la cifra de $ 51.348,000, próximamente igual a la de los cuatro años anteriores al de la crisis.

Los "Vehículos" aumentaron por el mayor desarrollo de nuestra industria ferrocarrilera y por la importación de automóviles.

---

1 Maíz importado: En 1909-10, $ 5.510,000. En 1910-11, $ 11.397,000. Trigo en 1909-10, $ 10.282,000.

En general el año presentó excelente cariz y hacía presagiar prósperos tiempos, pero el trastorno de la paz determinó un cambio en sentido adverso que se marcó desde Abril de 1911.

En los meses de Julio a Septiembre de 1910 se observa un aumento en las importaciones de $ 13.200,000, el cual, de haber continuado, habría llevado el del año fiscal 1910-11 a $ 52.000,000.

Descartando la influencia indudable de las fiestas del Centenario sobre los meses de Julio y de Agosto, anteriores a ellas, seguramente que puede admitirse que el aumento de las importaciones normales en el trimestre de Julio a Septiembre de 1910, correspondió a $ 9.500,000, como mínimum (menos del triple del aumento de importación en Septiembre) y, por consecuencia,

El incremento probable de 1910-11 habría sido de...$	38.000,000
Pero como el aumento real fué solamente de.....	11.000,000
La diferencia, en contra de.....$	27.000,000

mide, a nuestro juicio, y, salvo mejor dato, el decrecimiento de las importaciones (debido a la revolución iniciada en Noviembre de 1910) en el año fiscal de 1910 a 1911.

A partir de Julio de 1911 conviene estudiar más de cerca las condiciones de la importación, expresadas en el cuadro que sigue:

IMPORTACION EN MILLARES DE PESOS

MESES	1910	1911	Pérdida	Por ciento de decrecimiento
Julio	17,396	13,035	4,361	25.1
Julio y Agosto	35,706	27,907	7,799	21.8
Julio a Septiembre	53,086	43,604	9,482	17.9
Julio a Octubre	71,909	58,235	13,674	19.0
Julio a Noviembre	88,924	74,158	14,766	46.6
Julio a Diciembre	105,930	92,128	13,802	13.0
	1910-1911	1911-1912		
Julio a Enero	124,068	107,023	17,045	13.7
Julio a Febrero	139,929	120,454	19,475	13.9
Julio a Marzo	160,297	136,452	23,845	14.9
Julio a Abril	176,356	152,913	23,443	13.3
Julio a Mayo	190,823	168,645	22,178	11.6

Las cifras anteriores acusan un mejoramiento lento, pero constante, de Julio 1.º de 1911 a fin de Septiembre, una baja notable en Octubre, seguida de una reacción que determina la casi constancia de la pérdida hasta Abril pasado y un mejoramiento en Mayo.

Es indispensable investigar cuáles son los componentes de esa pérdida.

De los once capítulos en que el Arancel agrupa los artículos importados,

dos solamente: el de "Armas y explosivos" y el de "Diversos" acusan aumento; los demás acusan disminución en la siguiente forma:

Materias animales	5.81%	
Materias vegetales	19.5 »	
Materias minerales	10.77 »	
Tejidos y sus manufacturas	14.66 »	
Productos químicos y farmacéuticos	7.22 »	
Bebidas espirituosas, fermentadas y naturales	0.65 »	
Papel y sus aplicaciones	12.67 »	
Máquinas y aparatos	8.29 »	
Vehículos	49.8 »	
Armas y explosivos	76.82 »	aumento.
Diversos	0.28 »	»

Las débiles pérdidas sufridas en "Materias animales," "Productos químicos" y "Máquinas y aparatos," hacen innecesario el estudiar el detalle de esos capítulos (aunque no debe pasar inadvertido que el de "Máquinas y aparatos" no haya resentido intensamente la crisis actual); pero sí es preciso investigar los renglones que determinaron la baja acentuada de "Materias vegetales," "Materias minerales," "Tejidos" y "Vehículos."

La baja en "Materias vegetales" ($ 6.989,790), ocurrió principalmente en los meses de Julio a Octubre de 1911 y se debió a la no importación extraordinaria de cereales en ese período, contra la habida en el correspondiente de 1910, consecutiva a mala cosecha. Esta baja es, pues, anormal y ventajosa. Es sensible que el Arancel no especifique especialmente el trigo, sino que lo comprende en "Semillas y granos alimenticios," como especifica el maíz, que fué importado en 1910-11 en cantidad de 229,873 toneladas con un valor de $ 11.398,000.

El capítulo de "Materias minerales" comprende entre sus renglones, artículos de gran utilidad para la Agricultura y la Industria, como son: el hierro y acero en rieles, viguetas, barras, alambres, cañerías, etc.; el cobre y los artefactos de este metal, la maquinaria para la agricultura, el cemento, el carbón de piedra y el petróleo.

La pérdida de $ 5.224,000 sufrida por este capítulo, proviene principalmente de bajas en "Material para construcción y para la industria," en "Piedras y tierras" (cuyo grupo comprende principalmente el cemento y el carbón de piedra) y en baja casi general en todo el capítulo, con excepción de "Minerales y metales de cobre" que tuvo un alza de $ 2.195,000, sobre la importación en los once meses correspondientes del año fiscal anterior.

No podemos precisar por ahora si la disminución de entradas de cemento y carbón mineral se debe a pérdida de capacidad compradora o a aumento de producción nacional, pues se trata de dos ramos de la industria que se están desarrollando en México.

La baja en "Tejidos" amerita un examen especial. Tenemos:

VALOR DE FACTURA EN MONEDA MEXICANA

(En millares de pesos)

CLASIFICACION SEGUN LA TARIFA DE IMPORTACION	Once primeros meses de los años fiscales		Diferencias	Por ciento de diferencias
	1911-1912	1910-1911		
TEJIDOS Y SUS MANUFACTURAS				
Algodón				
Hilados	2,747	2,843	— 96	
Tejidos	5,700	6,812	— 1,112	
Manufacturas	3,065	3,298	— 233	
	11,512	12,953	— 1,441	11.1
Lino, cáñamo y demás fibras análogas				
Hilados	315	397	— 82	
Tejidos	564	644	— 80	
Manufacturas	172	215	— 43	
	1,051	1,256	— 205	16.3
Lana				
Hilados	110	95	+ 15	
Tejidos	2,247	3,191	— 944	
Manufacturas	1,058	1,331	— 273	
	3,415	4,617	— 1,202	26.0
Seda				
Hilados	109	95	+ 14	
Tejidos	654	839	— 185	
Manufacturas	1,022	1,367	— 345	
	1,785	2,301	— 516	22.4
Seda con mezcla de otras materias				
Hilados	1	.....	+ 1	
Tejidos	781	892	— 111	
Manufacturas	524	496	+ 28	
	1,306	1,388	— 82	5.8
Artiscla ó seda artificial				
Hilados	13	3	+ 10	
Tejidos	257	165	+ 92	
Manufacturas	124	124	.....	
	394	292	+ 102	+ 34.9
Total de tejidos y sus manufacturas	19,463	22,807	— 3,344	— 14.6

Las mayores pérdidas absolutas han sido en los ramos de algodón y lana, y las mayores relativas en lana y seda.

Las telas de algodón tuvieron una fuerte baja relativa en la primera mitad del año fiscal, pero constantemente se ha rehecho este grupo interesante, porque comprende artículos de general consumo por su bajo precio y semejantes a los elaborados por una de las más importantes industrias nacionales.

Las lanas y sedas, artículos de precios altos, han sufrido bastante, sin duda, por contracción del consumo.

Las telas, en conjunto, sufrieron pérdida por $ 3.344,000.

La reducción en el capítulo "Vehículos" es, relativamente, la más fuerte de las anotadas en los once meses y se debe a la no importación de carros de ferrocarril y automóviles.

Una cifra de importancia normal podría hacerse por la siguiente apreciación:

Pérdida bruta en 11 meses del año fiscal de 1911-12.....$		22.178,000
Disminuímos:		
Baja por cereales debida a la entrada anormal en el año anterior	7.024,000	
Baja por importación anormal en la época inmediatamente anterior al Centenario	3.700,000	
Aumento por importación de armas y explosivos		2.157,000
Sumas.....$	10.724,000	24.335,000
Diferencia; pérdida de importaciones normales.....$	13.611,000	

Llevadas así las comparaciones a la normalidad, puede decirse que el decrecimiento de la importación normal en los once primeros meses del año fiscal de 1911-12, en relación con los correspondientes del año anterior, ha sido de 7.1%.

Entiéndase que al hacer las reducciones a la normalidad queremos determinar las necesidades (en cuanto a mercancía extranjera se relacionan) del consumo común; pero claro es que, para el efecto de nuestras obligaciones de pago en el exterior, las cifras de la importación bruta son las correctas, siempre que a ellas se añadan las cantidades correspondientes a fletes hasta nuestro país e importación por la vía postal.

Es de desear que la excelente publicación de la Secretaría de Hacienda, sobre estadística del comercio exterior tenga en cuenta estos últimos factores.

Nada especial se observa en la procedencia de las importaciones, exceptuando las de la Argentina que de $ 718,000 bajaron a $ 26,000, lo que se debe a la importación extraordinaria de maíz que se hizo de esa República a la nuestra el año anterior.

Respecto a aduanas de entrada debe notarse que las de la frontera Norte han experimentado pérdida de 23.9% en conjunto, habiendo alguna, como la de Ciudad Juárez, que perdió 34.7%, como consecuencia de la rebelión del Estado de Chihuahua, siendo de llamar la atención que una aduana como la de Ciudad Porfirio Díaz, no substraída al Gobierno, haya tenido una pérdida de 43.4%.

Las condiciones de inseguridad de las vías de comunicación del Norte, han determinado una desviación del tráfico, y hecho crecer relativamente en medio del general decrecimiento, la entrada por ciertas aduanas marítimas. Así, por ejemplo, en vez de la pérdida media de 11.6%, Veracruz tiene la de 5.7% y el Golfo, en conjunto, pierde solamente el 6.7%.

En otra ocasión estudiaremos el origen de nuestras importaciones.

Las exportaciones en los años de 1903-04 a la fecha, tal como aparecen en el cuadro al principio de este artículo, han presentado una marcha completamente irregular, lo mismo que los excesos sobre la importación, observándose solamen-

te en éstos una tendencia muy grande al alza, que, por ejemplo, de $ 65.200,000 en 1909-10, pasó a $ 87.880,000 en 1910-11 y en once meses del año último subió hasta $ 107.240,000.

El exceso de nuestra exportación en 1903-04 sobre la importación del mismo año ($ 32.450,000) es notoriamente insuficiente para cubrir el valor de nuestras obligaciones fuera del precio de las mercancías.

Esas obligaciones consisten en fletes y aseguros, servicio de la Deuda, réditos o utilidades de capitales extranjeros invertidos en la República, gastos de mexicanos residentes en el extranjero, etc.; pero debe notarse que en la práctica no hay necesidad de cubrir el valor total de las importaciones, porque buena parte de ellas consiste en artículos de alto valor destinados a la construcción de ferrocarriles y a la erección de nuevos establecimientos industriales, remitidos por personas que pagan en el extranjero, con sus propios capitales, que inmigran al país bajo esa forma.

El aumento de capital de Bancos ha sido otra en la que afluye el dinero a nuestro país. Así el año de 1903-04 hubo un aumento de capital de esa naturaleza por $ 11.770,000, el de 1904-05 por cerca de $ 13.000,000 y llegó a poco menos de $ 65.000,000 en 1905-06.

El año de 1904-05 que presenció el hecho quizás más importante de nuestra historia hacendaria: la fijación de la relación de nuestra moneda con la de los países de patrón de oro, en valores de mercancías importadas y exportadas y, por consecuencia, en balanza comercial, es sensiblemente igual al año anterior.

La diferencia de $ 30.000,000 es, como dijimos, notoriamente insuficiente para cubrir nuestras obligaciones con el extranjero.

Esta diferencia, que es aproximadamente la misma que se observó el año anterior (1903-04), revela que el beneficio obtenido por la mejoría del cambio exterior en la compra de artículos extranjeros, quedó nulificado por el menor precio en pesos mexicanos en que fueron realizados los artículos exportados. Nos queda el consuelo de que, desarrollándose, como lo han hecho, las industrias de exportación, contribuyan en lo sucesivo en mayor escala que antes, a mejorar la condición de la balanza de nuestro comercio exterior, cosa tanto más fácil de conseguir cuanto que, si en los años de fluctuación en el tipo del cambio han aumentado las cantidades de artículos exportados, no cabe duda alguna de que en la afluencia de capitales y la seguridad de los cálculos, que son la consecuencia del valor invariable que ha adquirido nuestra moneda, tomarán un gran vuelo las industrias agrícolas y las minêras, que proporcionan el mayor contingente a la exportación.

Materia de muchas disertaciones ha sido la suma, relativamente corta, de treinta y tantos millones de pesos en que exceden las exportaciones a las importaciones, tales como las registra en sus cuadros la Estadística fiscal. Efectivamente, si se piensa en que además del valor de todo lo que se compra del exterior y se importa al país, tiene que cubrirse el monto de las deudas que se vencen, el de los réditos que causan los títulos de nuestra Deuda pública, que casi en su totalidad se hallan en manos extranjeras, el de los réditos de los bonos emitidos también en el extranjero por los ferrocarriles y por una multitud de empresas

establecidas en la República, el de los dividendos de utilidades obtenidas en los establecimientos y negociaciones cuya propiedad pertenece a personas que residen fuera del territorio nacional, y por último, el de los fondos que se remiten a otros países porque representan el capital de extranjeros que se retiran después de haber formado su fortuna, o por cualquiera de otros muchos motivos; no puede uno conformarse con la explicación que generalmente se da, de que este saldo de treinta y tantos millones es precisamente la suma a que ascienden las remesas que salen del país por los diversos capítulos a que acaba de aludirse.

Unas cuantas cifras bastarán para probar la inexactitud de este último aserto.

La Deuda pública federal requiere por sí sola para el servicio de réditos y de amortización $ 24.000,000 al año, de los cuales $ 1.000,000, a lo sumo, se quedará en el país, millón que, por otra parte, resulta compensado con lo que tienen que remitir al extranjero los Estados de Jalisco, San Luis Potosí, Veracruz, Tamaulipas y otros, para el servicio de sus respectivas deudas.

Los ferrocarriles cuyos bonos y acciones están cnotizados en Europa y en los Estados Unidos, envían fondos por cantidades que se aproximan a $ 2.000,000.

Si de los ferrocarriles pasamos a los Bancos, bastará citar, para no hacer demasiado extensa esta exposición, al Banco Nacional y al de Londres y México, que tuvieron que situar en Europa el año pasado (1905) más de cuatro millones de pesos para el pago de dividendos a sus accionistas.

Expresar en números las utilidades que distribuyen y los pagos que por deudas tienen que hacer fuera de la República las empresas mineras, industriales, agrícolas y comerciales, sería imposible, dada la insuficiencia de los medios de información de que se dispone; la tarea resultaría, además, inútil para la demostración de que se trata, puesto que todo el mundo está convencido de que los pagos aludidos ascienden a no pocos millones de pesos, con los cuales superan en mucho las remesas de fondos que por los diversos conceptos ya enumerados se hacen al extranjero, a los treinta y pico de millones que arroja la balanza de nuestro comercio exterior a favor de las exportaciones.

No por eso es admisible la conclusión de que el país está satisfaciendo el valor de todos los efectos que a él se importan y además los pagos de que viene hablándose, tomando de su capital, esto es, de la riqueza pública ya adquirida, la parte necesaria para completar, con el valor de las exportaciones, la suma anual que tiene que enviar al extranjero. A esa teoría se oponen los millares de hechos que todo el mundo presencia, y que demuestran hasta la evidencia que lejos de mermar sus recursos la Nación, los está multiplicando cada día rápidamente.

Lo que sucede es que la estadística fiscal sólo acusa la entrada al territorio y la salida de él, de productos naturales o manufacturados, mientras que las naciones tienen otros muchos medios de enviar o recibir valores, medios que no dejan huellas en los documentos oficiales. Dichos medios consisten, en su mayor parte, en inversiones de capitales extranjeros que, bajo distintas formas y con objetos muy variados, se hacen constantemente en la República; y cualquie-

ra que sea la dirección que se tome al emprender el estudio de nuestro movimiento de valores con otros países, se llegará inevitablemente a la conclusión que acaba de indicarse, consistente en afirmar que *el saldo entre nuestras cuentas deudoras y acreedoras queda cubierto todos los años con la inmigración de capitales.*

¿Hasta qué punto debemos congratularnos de esta condición de nuestras relaciones económicas con otros países? Pregunta es esta que provocará respuestas, entusiastas o no, pero que en el fondo tienen que ser formuladas en sentido afirmativo. Por más que se exageren los inconvenientes de una situación que nos hace tributarios del extranjero y que, a mayor abundamiento, tiende a aumentar la cuantía de los pagos que deben hacerse fuera del territorio nacional, no cabe duda de que, careciendo como carecemos de los elementos de hombres y de dinero suficiente para poner en explotación los innumerables recursos que yacen en nuestro suelo, no debemos desaprovechar esos elementos cuando se nos presentan, por el solo hecho de que vienen del extranjero. Muy al contrario: la suma de beneficios que dejan en el país toda industria nueva o todo incremento de las industrias establecidas, contribuye a dar mayor bienestar a los que en él residen, sin distinción de clases ni nacionalidades. Algún día llegará, como se ha visto en la historia de otras naciones modernas, en que, enriquecida la población por la abundancia de elementos de vida y por una mejor educación para el trabajo, se rescatarán poco a poco esas deudas y se conservarán dentro del territorio nacional para no volverlos a dejar salir, los títulos, acciones y valores de nuestras empresas más florecientes.

¿Se ha realizado este deseo en los años corridos desde que se formuló? Las cifras que vamos a examinar nos lo dirán.

El año de 1905-06 se caracterizó por un fuerte incremento, en el movimiento mercantil en ambos sentidos y acusó un saldo de $ 51.000,000. Fué un año excelente durante el cual la inmigración de capitales fué por lo menos de $ 82.000,000, lo que sin duda explica cómo el año siguiente, el saldo aparente fué sólo de $ 15.000,000 a favor de nuestras exportaciones, con lo que apenas cubrimos algo más que los intereses de nuestra Deuda, aun prescindiendo del factor de importación de monedas de que ya hablamos, porque a la vez en la exportación contó una suma de cerca de cincuenta millones de pesos fuertes. Computando unos doce millones por diferencia entre esos movimientos de monedas, la balanza sería de $ 27.000,000, exigua como las de los años anteriores.

En el de 1906-07 aparece todavía una salida de $ 13.000,000 fuertes a cambio de monedas de oro y plata por valor de $ 23.000,000, que están incluídos, como dijimos ya, en las cifras de la importación durante ese período. Haciendo las reducciones respectivas en las cifras de entrada y salida de artículos, queda un saldo de $ 26.000,000, muy semejante al de otros años, esto es, deficiente, y que, no cesamos de repetirlo, habrá de completarse para cubrir nuestros compromisos con entrada al país de nuevos capitales.

Si ésta disminuye, los Bancos elevan su tipo de descuento y los pedidos tienen que ser menores; si cesara por completo, sería necesaria la salida de

metales preciosos de reserva, ya que los de nueva producción resultan insuficientes.

La balanza del año fiscal 1907-08 es del mismo tipo, pudiéramos decir, que las anteriores, pero no sucede lo mismo con la del año siguiente, que presenta un descenso enorme en las importaciones y una débil baja en las exportaciones, con lo que el saldo a favor de éstas alcanza la cifra de más de setenta y cuatro millones y medio, casi cuatro veces mayor que la del año anterior.

El año de 1908 presenció una crisis cuyos efectos sobre la importación ya hemos indicado, que hizo bajar las existencias en los Bancos, aumentar las operaciones hipotecarias y refaccionarias y disminuir los depósitos haciendo que el Gobierno exhortara a las instituciones de crédito a reforzar sus existencias metálicas para resistir las demandas de dinero y lograra la fundación de la Caja de Préstamos.

Detenida la corriente de capitales hacia la República, por la general desconfianza, se presentó el desequilibrio en nuestra balanza económica, las exportaciones tuvieron que seguir con energía y el importador se retrajo, viviendo en lo posible de la realización de las existencias acumuladas en la época de gran prosperidad anterior a la crisis. La escasez de dinero produjo sus habituales consecuencias: alza de tipo de interés, baja de acciones y bonos y disminución de producto de impuestos y de ingresos ferrocarrileros.

Disminuída la crisis general en el exterior, parecería que la nuestra cedía también, si solamente se atendiera a la cifra de la importación de 1909-10, que acusa un mejoramiento de más de $ 38.000,000, indicador, sin más examen, de un despertar del consumo y por ende de mayor bienestar general. Pero desgraciadamente buena parte del crecimiento de la importación fué motivado por la triste necesidad de suplir con once millones de pesos de semillas la falta de las nacionales, perdidas en una sola noche de helada prematura.

El efecto en nuestro mercado de la crisis general, que lo privó, como ya se dijo, del habitual socorro del dinero extranjero, la amortización de capitales, un tanto excesiva, en ampliaciones de la ciudad y la pérdida de las cosechas, concurrentemente, parece que marcan un punto de detención en el brillante período de crecimiento económico al que siguieron tiempos menos bonancibles, en los que el malestar moral, la desconfianza y los temores no nacidos en la prosperidad, brotan y crecen y preparan el medio propicio a una revolución que, como todas las humanas, si ha tenido en las cimas sus ideales de regeneración política y social, ha descansado en fenómenos de un orden puramente económico.

El mejoramiento de las importaciones en el año de que hablamos, independiente del anormal, revela, sin embargo, como ya lo dijimos, una reacción saludable; pero mejor síntoma aún es el que el volumen acrecido de las exportaciones se debe a que el país fortaleció su propia producción, no privándose para sus remesas al extranjero de sus elementos de progreso.

Como el excedente de las exportaciones sin las importaciones en 1910-11 llega a la cifra más elevada ($ 87.880,000) de nuestra historia económica y el período en que aquél se produjo fué el mismo de la revolución que dió término

al Gobierno del General Díaz, es indispensable examinar cuidadosamente si esa energía para la exportación fué de carácter sano o producida por el éxodo de capitales.

Notemos en las cifras detalladas que consultamos:

Aumento de 1910-11 sobre 1909-10 en oro acuñado	$ 8.176,000
» » » en otras especies	11.278,000
Suma	$ 19.454,000
Comparando el aumento habido en la exportación	$ 19.454,000
Con el que se obtuvo en la producción en igual período	1.186,000
La diferencia	$ 18.268,000

representa indudablemente una emigración de capitales, lo que reduce, desde luego, la cifra de exportación comercial a $ 275.486,000 y la de saldo a $ 69.612,000, casi igual a la del ejercicio anterior.

Como esta suma no basta para cubrir nuestros compromisos en el exterior, y la inversión espontánea de capitales extranjeros se detuvo, como consecuencia de la desconfianza producida por el movimiento revolucionario desarrollado de Noviembre de 1910 a Julio de 1911, fué necesario suplir la falta de inmigración natural de dinero contratando, por la Comisión de Cambios, dos empréstitos a corto plazo por un total de treinta millones de pesos, para facilitarlos al comercio.

A falta de los datos hasta el 30 de Junio último, examinaremos las condiciones de los once meses terminados en el pasado Mayo, comparándolas con las de igual período del año fiscal de 1910-11.

El cuadro al principio muestra que la importación fué de $ 168.645,000, la exportación de $ 275.891,000 y la diferencia entre ambas cifras de $ 107.246,000.

Habiendo sido las cifras correspondientes en el año fiscal anterior, respectivamente $ 190.823,000, $ 266.462,000 y $ 75.639,000, resulta en las importaciones una baja de 11.62%, que ya se interpretó antes, una alza en las exportaciones de 3.73% y un crecimiento del saldo no igualado antes, y que prueba, por una parte la magnitud de nuestros compromisos exteriores y por otra la no inversión de capitales extranjeros.

¿Cuál es en definitiva el monto anual de aquéllos? No es posible determinarlo, pero el hecho de que, teniendo en once meses un saldo de más de ciento siete millones de pesos, que sin duda alcanzó a ciento diez y seis en el año, hayamos necesitado en Junio último de veinte millones de pesos del exterior, quiere decir, que al menos $ 136.000,000 parecen necesarios para saldar nuestros compromisos referidos. El año fiscal anterior con un exceso, como ya dijimos de $ 87.880,000 fué preciso adquirir en el extranjero $ 30.000,000, esto es, disponer allí de unos $ 117.880,000. El gradual aumento de las sumas que nos vemos obligados a situar, es evidente que no corresponde a mayores dividendos de negocios mexicanos en el extranjero, sino a continuada disminución de ingreso de capitales, y ello demuestra la ingente necesidad de asegurar la paz interior, como único medio de recuperar esa fuente de recursos que equilibra nuestro movimiento económico, entretanto somos productores bastante enérgicos para abastecer nuestras necesidades

sin recurrir al extranjero. Pero como este progreso se obtiene lentamente, es urgente proveer a la necesidad de momento, fomentando la producción nacional para obtener mayores productos de consumo y de exportación.

Pudiera decirse que el alto saldo del último año fiscal representa riqueza adquirida. Esa hipótesis se desvanece observando que no han aumentado ni el dinero disponible en el extranjero para girar sobre él, como ya se dijo, ni las existencias en los Bancos.

¿Cuál ha sido el detalle del desarrollo de nuestro comercio de exportación? Helo aquí en breves líneas:

Nuestra producción minera ha constituído la parte dominante en las exportaciones. Para no repetir lo que ya se dijo sobre salidas anormales de metales preciosos, analizaremos, no su exportación, sino su producción, que se independe de causas comerciales accidentales.

Los demás metales casi pueden medirse por la exportación, pero no hay que olvidar que la producción es igual a la exportación más el consumo interior. En la ignorancia del último dato permítasenos dar (con la reserva antedicha), el dato de salida al extranjero, como el que, por lo menos, mide el desarrollo de la producción.

MINERALES

(En millares de pesos)

AÑOS	ORO	PLATA	COBRE	PLOMO	ZINC	ANTIMONIO	Total mineral exportado
	Producción	Producción	Exportación	Exportación	Exportación	Exportación	
1906–1907	36,564	77,089	28,793	3,645	2,010	1,428	160,246
1907–1908	38,097	85,447	24,833	5,345	888	1,695	158,409
1908–1909	45,015	77,110	20,383	6,397	1,043	2,052	144,273
1909–1910	48,429	76,406	26,172	6,808	1,150	2,187	156,520
1910–1911	49,615	80,914	26,300	6,539	900	2,046	180,006
Once mes de 1911–1912.	45,067*	82,348	32,335	5,685	855	1,728	173,671
Probable del año	49,000	89,500	35,200	6,100	930	1,890	189,000

* Estas cifras son exportación total menos moneda.

La producción del oro ha ido en constante ascenso y ocupamos ya el quinto lugar entre los países productores de ese metal. La plata ha tenido ligeras oscilaciones, tendiendo al alza; el cobre ha ido en progreso continuado, el zinc ha tendido a decaer, el antimonio ha bajado un tanto en el último año y el conjunto de la exportación de materias minerales manifiesta un progreso bastante firme.

No podemos decir otro tanto de los productos vegetales que en los renglones más importantes y en su total detalla el cuadro que sigue:

MATERIAS VEGETALES

(En millares de pesos)

AÑOS	Algodón.	Café.	Caucho y guayule.	Chicle.	Frijol.	Garbanzo.	Henequén é ixtle.	Maderas y palo de tinte.	Zacatón.	Tabaco en rama.	Total exportación de materias vegetales.
1906-1907....	4,423	7,236	6,740	2,145	863	4,085	35,253	2,910	1,831	1,895	71,810
1907-1908....	1,807	10,592	10,125	2,251	588	3,418	29,920	2,813	2,348	2,818	70,205
1908-1909....	161	12,544	13,260	2,447	549	2,108	26,755	2,446	2,031	1,707	67,931
1909-1910....	461	8,007	26,228	3,410	1,124	3,127	25,188	2,827	2,735	662	77,716
1910-1911....	169	8,624	32,986	3,746	1,482	3,079	28,253	3,866	2,361	1,071	91,267
1911-1912*...	140	12,802	20,286	2,885	949	3,600	22,867	3,652	1,557	697	75,971

* Once meses.

Se ve que si hemos tenido un alza en los tres últimos años, ella no ha sido muy considerable y el progreso depende casi exclusivamente de la fuente inesperada de riqueza que proporcionó el guayule desde 1907-08. El algodón, que en alguna ocasión ha dado un contingente a nuestras remesas, no es ciertamente producto de exportación, pues tiene consumo local y realmente, en circunstancias normales, su salida debe ser de unos centenares de miles de pesos.

El café experimenta bruscas oscilaciones y no parece, examinando el estado de ese cultivo en el país, que de él podamos esperar un gran refuerzo para el futuro.

El guayule ha dado un contingente poderoso de 1909 a 1911 y decaído el último año, en parte, sin duda, por las condiciones políticas de la región donde se produce.

El chicle, el frijol, el garbanzo, las maderas y la raíz de zacatón, están sensiblemente fijos; habiendo, sin embargo, esperanzas de que Sonora en el porvenir aumente su exportación de garbanzo.

Conocidas son las condiciones del henequén, dependiente, por desgracia, de un solo mercado, que determina la vida económica de Yucatán, región de un cultivo y de un comprador.

La conclusión que de las observaciones anteriores se deduce es que nuestro progreso agrícola se puede considerar como lento, conclusión que se confirma recordando los desastres que produce en México una baja en las cosechas de trigo y maíz.

Prescindiendo de naturales oscilaciones, los productos anuales muestran mejoría, en relación con las cifras de hace cuatro y cinco años, y los manufacturados constancia, pues no debe considerarse como señal de progreso duradero el alza de los últimos once meses, producida por exportación excepcional de azúcar. Esta substancia, en efecto, y como lo demuestra el cuadro que sigue, no es de exportación segura y continuada, sino dependiente de circunstancias meramente accidentales de los mercados.

AÑOS	PRODUCTOS ANIMALES		PRODUCTOS MANUFACTURADOS			
	Pieles sin curtir	Total exportación materias animales.	AZÚCAR	Harina y pasta de semilla de algodón, etc.	Tabaco labrado	Total exportación materias manufacturadas.
	Pesos —	Pesos —	Pesos —	Pesos —	Pesos —	Pesos —
1906-1907.....	8.875,000	11.152,000	1.164,000	846,000	493,000	3.766,000
1907-1908.....	6.786,000	9.660,000	690,000	844,000	502,000	3.009,000
1908-1909.....	9.016,000	13.939,000	512,000	628,000	347,000	2.548,000
1909-1910.....	12.742,000	20.104,000	1.441,000	557,000	310,000	3.537,000
1910-1911.....	10.774,000	16.802,000	943,000	767,000	329,000	3.610,000
1911-1912*.....	9.536,000	18.359,000	3.346,000	724,000	382,000	6.292,000

* Once meses.

El estudio del último período para el que tenemos cifras, relacionado con el de años anteriores da las siguientes conclusiones:

I. El comercio de importación de Julio 1.° de 1911 a Mayo 30 de 1912, ha tenido un decrecimiento, con relación al mismo período del año anterior, de $ 2.178,000, o sea de un 11.62%.

II. Fueron factores anormales de esa diferencia la disminución de importación de cereales por $ 6.531,000 y el aumento de importación de armas por $ 2.177,000. La disminución de cereales fué benéfica, pues acusa existencia de nacionales.

III. La exportación llegó a $ 275.891,000 en once meses, la más alta en nuestra historia económica, y probablemente llegará a cerca de $ 300.000,000 en el año fiscal.

IV. Esa exportación es sana porque consistió en aumento de producción nacional, principalmente en plata, cobre, café, garbanzo, ganados y azúcar. Fué bastante el incremento en esos y otros artículos para balancear, y aun exceder, la baja en oro, caucho, guayule y henequén.

La baja de exportación de oro es ventajosa y debida a que ya no salió moneda como el año anterior. El país parece haber ganado en potencia productora.

V. La balanza a favor de la exportación es de $ 107.246,000 en once meses y probablemente habrá llegado en el año a $ 117.000,000, la más alta que hayamos alcanzado.

VI. El excedente es inferior al monto de nuestros compromisos en el exterior, que son principalmente:

(a) flete y seguros de mercancías no computados en la importación;

(b) importación postal;

(c) servicio de las deudas públicas federales y locales;

(d) sueldos y honorarios de empleados mexicanos en el extranjero;

(e) dividendos y réditos de acciones y obligaciones de Bancos,

compañías ferrocarrileras, mineras, industriales y comerciales pagaderas en el exterior.

VII. El déficit se ha cubierto siempre por inmigración de capitales y ha hecho débil la balanza a favor de la exportación. El alza de ella indica el retraimiento de los capitales.

VIII. Se ha cubierto ese déficit por la adquisición hecha por el Gobierno de capitales en el extranjero hasta $ 50.000,000 sin los cuales habría sido necesario exportar oro, lo que no ha ocurrido, como lo comprueba el estado de los Bancos en Mayo 30 de 1912. Sin esa medida probablemente habría emigrado la moneda como en 1910-11; pero el hecho de que el equilibrio se haya mantenido por dos operaciones de crédito, comprueba que no alcanzamos a saldar nuestros compromisos.

IX. El comercio interior no se ha resentido como se pudiera creer a primera vista. Sin duda se ha sostenido por la derrama en el país de unos $ 34.000,000 de las existencias del Tesoro y por la entrada del producto de los préstamos. Esas cantidades van al comercio interior y exterior, sostienen a ambos y mantienen, como consecuencia, los ingresos fiscales.

X. Si se deja de inyectar dinero en las formas en que se ha hecho, al parecer únicas posibles, habrá baja en el comercio interior y exterior, disminución de rentas públicas y alteración del tipo de cambio.

México, Julio 31 de 1912.

COMERCIO EXTERIOR

Commerce extérieur

IMPORTACION

Importation

NOMENCLATURA	VALOR DE FACTURA EN MONEDA MEXICANA							
	1908		1909		1910		1911	
Materias animales								
Animales vivos	1.797,820	02	1.509,753	94	1.196,341	45	988,625	10
Despojos de animales								
Alimenticios	350,529	71	346,942	79	419,588	98	374,553	65
Industriales	997,397	18	882,263	43	1.218,673	62	1.681,915	47
Medicinales	1,471	14	2,344	87	3,253	06	2,115	29
	1.349,398	03	1.231,551	09	1.641,515	66	2.058,584	41
Productos animales								
Alimenticios	5.572,254	83	4.694,279	63	6.777,098	58	6.698,521	83
Industriales	903,644	56	858,412	02	1.374,073	38	1.445,191	35
Medicinales	38,071	82	37,938	71	39,822	58	47,089	25
	6.513,971	21	5.590,630	36	8.190,994	54	8.190,802	43
Artefactos y manufacturas								
Peletería	1.483,397	40	1.783,070	40	2.160,603	82	2.021,156	15
Calzado	2.864,337	40	2.677,094	55	3.488,691	61	3.162,899	06
Varios	556,443	99	451,602	93	548,636	47	482,849	17
	4.904,178	79	4.911,767	88	6.197,931	90	5.666,904	38
Materias vegetales								
Fibras textiles	1.844,836	07	7.034,713	70	2.511,130	15	2.547,359	42
Frutos y granos								
Alimenticios	4.742,517	46	11.437,463	30	25.320,977	06	9.478,054	02
Medicinales	9,888	63	9,092	20	11,438	07	11,847	35
Industriales	100,039	19	72,795	53	78,806	43	93,863	46
Plantas vivas y simientes	232,436	54	162,974	14	290,753	78	207,859	36
	5.084,881	82	11.682,325	17	25.701,975	34	9.791,624	19
Materias vegetales diversas	1.497,108	19	1.473,308	95	1.651,153	57	1.669,668	67
Productos vegetales diversos								
Alimenticios	1.901,910	83	1.617,677	62	1.993,850	13	1.612,515	43
Medicinales	240,574	90	279,272	43	510,327	73	672,208	86
Industriales	3.352,724	28	4.212,147	06	3.543,600	54	3.640,381	34
	5.495,210	01	6.109,097	11	6.047,778	40	5.925,105	63
Maderas	5.450,819	71	5.309,292	95	5.858,069	12	6.011,436	22

NOMENCLATURA	VALOR DE FACTURA EN MONEDA MEXICANA							
	1908		1909		1910		1911	
Artefactos de materias vegetales								
De madera	1.899,139	71	1.942,646	39	595,218	52	439,863	67
De madera en otras materias	.....	...	.....	...	1.595,144	19	1.471,023	76
Muebles	1.637,846	77	1.445,688	72	1.830,620	59	1.500,972	13
De materias vegetales diversas.	1.762,918	63	1.226,212	32	1.186,573	78	1.150,533	43
	5.299,905	11	4.614,547	43	5.207,557	08	4.562,392	99
Materias minerales								
Oro, plata y platino								
Minerales y metales	60,844	94	13,413	83	26,237	99	27,630	85
Artefactos	3.873,150	42	1.897,104	48	2.816,379	32	1.354,874	09
	3.933,995	36	1.910,518	31	2.842,617	31	1.382,504	94
Cobre y sus aleaciones								
Minerales y metales	2.178,112	56	2.235,137	55	2.078,027	89	3.490,286	73
Artefactos	3.532,806	13	2.708,578	96	3.826,697	91	3.695,431	32
	5.710,918	69	4.943,716	51	5.904,725	80	7.185,718	05
Estaño, plomo y zinc								
Minerales y metales	397,151	23	353,904	72	383,657	70	541,670	87
Artefactos	730,725	22	713,244	15	848,671	93	831,252	23
	1.127,876	45	1.067,148	87	1.232,329	63	1.372,923	10
Hierro y acero								
Minerales para construcción y para la industria	16.030,218	58	18.116,622	15	21.659,943	26	20.539,924	38
Artefactos	5.283,057	91	4.939,685	34	6.732,840	99	6.393,792	30
	21.313,276	49	23.056,307	49	28.392,784	25	26.933,716	68
Demás metales	287,005	49	122,593	28	108,332	70	69,310	83
Piedras y tierras								
Piedras y tierras	7.780,093	20	6.233,363	77	7.379,662	33	5.152,819	83
Productos	5.913,189	71	6.882,000	79	6.667,686	20	5.001,501	45
Artefactos	1.065,561	59	1.183,677	88	1.152,636	75	1.062,256	43
Cristal, vidrio, loza y porcelana	3.508,130	37	2.900,432	83	3.322,471	95	3.261,356	90
	18.266,974	87	17.199,475	27	18.522,457	23	14.477,934	61
Tejidos y sus manufacturas								
Algodón								
Hilados	2.286,945	81	2.404,409	82	2.849,561	97	2.858,543	77
Tejidos	7.773,955	58	4.980,128	14	6.802,155	28	6.462,953	36
Manufacturas	3.205,868	83	2.513,125	74	3.225,901	60	3.337,057	30
	13.266,770	22	9.897,663	70	12.877,618	85	12.658,554	43
Lino, cáñamo y demás fibras análogas								
Hilados	349,402	95	320,199	85	434,618	55	359,811	99
Tejidos	567,249	44	547,933	78	730,518	84	589,206	76
Manufacturas	162,798	14	146,855	86	209,924	67	203,666	35
	1.079,450	53	1.014,989	49	1.375,062	06	1.152,685	10

NOMENCLATURA	VALOR DE FACTURA EN MONEDA MEXICANA							
	1908		1909		1910		1911	
Lana								
Hilados	71,807	71	63,037	71	86,448	57	101,758	04
Tejidos	2.864,493	37	2.585,927	71	3.443,924	18	2.737,721	98
Manufacturas	1.235,844	82	1.139,323	40	1.350,192	07	1.182,839	83
	4.172,145	90	3.788,288	82	4.880,564	82	4.022,319	85
Seda								
Hilados	79,934	64	107,048	57	125,973	48	78,714	28
Tejidos	939,272	27	698,971	43	837,652	53	788,853	97
Manufacturas	1.239,536	36	1.109,171	46	1.484,681	09	1.208,160	55
	2.258,743	27	1.915,191	46	2.448,307	10	2.075,728	80
Seda con mezcla de otras materias								
Hilados	592	91	845	29	1,030	92	1,048	57
Tejidos	769,864	53	640,044	18	859,901	19	840,374	86
Manufacturas	521.722	87	440,618	53	528,155	01	485,286	01
	1.292,180	31	1.081,508	00	1.389,087	12	1.326,709	44
Artisela ó seda artificial								
Hilados	27	30	2,381	02	2,102	33	8,624	76
Tejidos	31,223	00	58,727	47	119,920	14	209,981	83
Manufacturas	59,852	46	108,342	22	124,980	34	110,813	23
	91,102	76	169,450	71	247,002	81	329,419	82
Productos químicos y farmacéuticos	9.327,445	72	10.341,518	94	12.452,114	15	12.521,767	48
Bebidas espirituosas, fermentadas y naturales	6.070,739	74	5.890,765	07	6.832,000	10	6.488,806	26
Papel y sus aplicaciones								
Desechos y pastas para fabricación	849,180	94	1.060,842	29	546,035	23	709,292	27
Papeles y cartones	948,383	69	848,570	34	1.035,146	97	852,860	60
Papeles manufacturados	1.231,310	57	1.250,964	60	1.533,452	35	1.428,513	49
Artefactos	2.032,952	82	1.928,055	53	2.278,785	14	1.962,847	79
	5.061,828	02	5.088,432	76	5.393,419	69	4.953,514	15
Máquinas y aparatos	23.868,611	96	18.362,624	83	24.423,711	44	26.076,292	47
Vehículos	4.450,491	65	4.893,679	15	7.851,854	87	7.311,180	27
Armas y explosivos	2.841,393	01	2.464,271	17	3.098,254	92	4.957,143	64
Diversos	7.776,709	81	7.798,071	41	9.647,223	63	9.375.631	04
Total importación	171.435,789	21	170.473,203	82	214.123,915	69	192.084,364	40

NOTAS

1ª Los datos de este cuadro han sido tomados de los Boletines de Estadística Fiscal.

2ª Los valores de factura de las mercancías importadas se han calculado convirtiendo las monedas extranjeras en pesos mexicanos del cuño corriente, con arreglo á sus equivalencias según el nuevo régimen monetario que establece la Ley de 25 de Mayo de 1905, siendo de advertir que la paridad sobre la cual están calculadas dichas equivalencias es de $1 = Dolls. 0.4984.

3ª No están comprendidas en esta noticia las importaciones por correo.

EXPORTACION

Exportation

NOMENCLATURA	VALOR DECLARADO EN MONEDA MEXICANA							
	1908		1909		1910		1911	
Productos minerales								
Metales preciosos y minerales que los contienen								
Oro	33.370,126	72	43.431,784	13	48.968,744	66	58.392,051	06
Plata	75.449,983	65	75.574,118	81	77.400.034	05	85.685,503	33
	108.820,110	37	119.005,902	94	126.368,778	71	144.077,554	39
Metales industriales y minerales que los contienen	28.083,459	00	32.560 545	00	36.543,183	00	40.999,430	00
Combustibles minerales	689,685	00	756,535	00	83,478	00	258,437	00
Varios	617,479	00	.....	...	698,392	00	1.364,709	00
Productos vegetales	68.251.101	00	71.686,830	00	87.839,156	00	83.186,552	50
Productos animales	11.846,535	00	16.375,334	00	20.281,532	00	18.423,186	00
Productos manufacturados	2.825,309	00	2.360,059	00	3.750,452	00	4.484,046	00
Diversos	2.266,593	00	1.578,608	00	2.082,725	00	2.110,576	00
Total exportación	224.000,271	37	244.323,813	94	277.647,696	71	294.904,490	89

NOTAS

1ª Los valores de las mercancías exportadas están expresados en moneda del cuño corriente mexicano, según declaración de los exportadores.

2ª El valor del oro está calculado á razón de $ 1,333.33 el kilogramo, y el valor de la plata está calculado según el promedio mensual del precio de la plata en Londres, exceptuándose la plata acuñada mexicana, que tiene considerado como valor el número de piezas de á $ 1.00.

IV

FABRICACION DE HILAZA Y DE HILADOS Y TEJIDOS DE ALGODON

ENERO A JU

ESTADOS	Número de fábricas existentes al terminar el semestre: Hilados de algodón.	Hilados y tejidos.	Hilados y estampados.	Estampados.	Hilaza.	Bonetería.	Tejidos de punto.	En actividad.	Paralizadas.	Total.	Kilogramos de algodón consumidos.	Piezas tejidas ó estampadas	Kilogramos de hilaza producida.
Coahuila	....	8	1	....	....	....	....	6	3	9	524,055	177,975	13,060
Colima	....	2	....	....	....	....	....	....	2	2	.....	.....	.....
Chiapas	....	1	....	....	....	....	....	1	....	1	86,112	29,112	.....
Chihuahua	....	4	....	....	....	....	....	2	2	4	245,420	55,060	.....
Distrito Federal	....	3	3	....	3	3	....	12	....	12	2.120,107	879,222	241,981
Durango	....	7	....	....	....	....	....	6	1	7	321,696	112,034	4,873
Guanajuato	....	5	....	....	1	....	....	3	3	6	717,794	135,519	191,187
Guerrero	....	1	1	....	....	....	....	2	....	2	140,717	65,987	.....
Hidalgo	....	1	....	....	1	....	....	2	....	2	171,007	56,849	93,748
Jalisco	....	4	1	....	....	....	....	5	....	5	698,434	298,024	3,752
México	....	7	....	....	....	....	....	6	1	7	755,109	271,817	27,660
Michoacan	....	4	....	....	....	1	....	3	2	5	230,565	24,823	112,929
Nuevo León	....	4	....	....	....	....	....	4	....	4	388,478	124,727	.....
Oaxaca	....	3	....	....	....	....	....	1	2	3	148,604	50,099	.....
Puebla	....	34	1	1	5	....	3	40	4	44	5.956,436	3.014,184	572,495
Querétaro	2	2	....	1	....	....	....	3	2	5	250,383	226,026	.....
San Luis Potosí	....	1	....	....	....	....	....	....	1	1	.....	.....	.....
Sinaloa	....	2	....	....	....	....	....	1	1	2	74,231	23,677	.....
Sonora	....	1	....	....	....	....	....	1	....	1	173,130	15,698	.....
Tepic	....	1	....	....	....	....	....	1	....	1	238,249	56,106	.....
Tlaxcala	....	6	1	1	....	....	....	7	1	8	1.013,280	655,801	99,037
Veracruz	....	9	2	....	1	....	2	13	1	14	3.769,406	1.617,678	159,624
Total	2	110	10	3	11	4	5	119	26	145	18.023,213	7.890,418	1.520,346

JULIO A DICIEM

Coahuila	....	9	1	....	....	....	....	7	3	10	600,923	202,639	13,949
Colima	....	2	....	....	....	....	....	1	1	2	.....	.....	.....
Chiapas	....	1	....	....	....	....	....	1	....	1	74,971	25,810	.....
Chihuahua	....	4	....	....	....	....	....	2	2	4	200,705	48,183	.....
Distrito Federal	....	3	3	....	2	4	....	10	2	12	1.868,924	809,226	144,703
Durango	....	7	....	....	....	....	....	5	2	7	254,648	84,380	2,099
Guanajuato	....	5	....	....	1	....	....	5	1	6	733,140	155,893	126,928
Guerrero	....	1	1	....	....	....	....	2	....	2	138,251	63,442	.....
Hidalgo	....	1	....	....	1	....	....	2	....	2	154,874	71,705	74,612
Jalisco	....	4	....	1	....	....	....	5	....	5	616,887	288,476	1,536
México	....	7	....	....	....	....	....	7	....	7	704,218	279,653	54,024
Michoacán	....	4	....	....	....	1	....	3	2	5	171,095	26,052	103,134
Nuevo León	....	4	....	....	....	....	....	4	....	4	389,673	146,067	.....
Oaxaca	....	3	....	....	....	....	....	1	2	3	158,119	41,454	.....
Puebla	....	37	1	1	4	....	....	40	3	43	5.796,496	2.606,118	794,052
Querétaro	....	4	....	1	....	....	....	4	1	5	224,856	183,585	.....
San Luis Potosí	....	2	....	....	....	....	....	1	1	2	8,904	630	.....
Sinaloa	....	2	....	....	....	....	....	2	....	2	183,001	29,783	.....
Sonora	....	1	....	....	....	....	....	1	....	1	196,697	20,739	.....
Tepic	....	1	....	....	....	....	....	1	....	1	242,703	54,852	.....
Tlaxcala	....	6	....	2	....	....	....	7	1	8	953,514	690,615	65,277
Veracruz	....	11	2	....	1	....	....	13	1	14	3.355,926	1.543,595	179,348
Total	....	119	8	5	9	5	....	124	22	146	17.028,525	7.372,897	1.559,662

NIO DE 1911

Ventas manifestadas		Número de husos			Número de telares			Número de máquinas de estampe.			Número de operarios
		Antiguos.	Modernos.	Total.	Antiguos.	Modernos.	Total.	Antiguas.	Modernas.	Total.	
654,070	55	.....	22,676	22,676	.....	903	903	....	....	....	1,007
.....	....	.....	.....	.....	.....	.....	.....	....	. .	....	.....
99,503	64	.....	2,788	2,788	.....	91	91	....	....	....	150
336,118	36	1,500	7,115	8,615	34	223	257	....	....	....	311
3.551,003	81	1,846	91,220	93,066	.....	2,559	2,559	4	5	9	5,088
288,723	80	2,084	12,884	14,968	138	394	532	....	....	....	628
743,406	64	.....	24,588	24,588	.....	721	721	....	....	....	1,000
163,791	38	.....	7,388	7,388	.....	251	251	....	1	1	432
162,886	21	.....	7,980	7,980	.....	259	259	....	....	....	345
1.001,034	19	11,276	34,612	45,888	355	1,022	1,377	....	1	1	1,538
968,325	62	3,400	33,592	36,992	99	1,144	1,243	....	....	....	1,524
249,627	12	.....	8,620	8,620	.....	156	156	....	....	....	556
634,256	54	.....	19,816	19,816	.....	751	751	....	....	....	945
234,557	10	.....	6,593	6,593	.....	180	180	....	....	....	250
8.207,958	71	.....	200,625	200,625	168	6,451	6,619	....	7	7	8,142
377,255	61	5,500	19,494	24,994	633	.....	633	....	3	3	765
.....	...,	.....	.....	.....	.....	.....	.....	....	....	....	.....
70,895	24	.....	3,264	3,264	.....	180	180	....	....	....	139
250,421	21	.....	5,726	5,726	.....	170	170	....	....	....	180
331,207	12	.....	6,472	6,472	.....	166	166	....	....	....	280
1.181,508	31	.....	30,770	30,770	.....	1,248	1,248	....	4	4	1,668
5.979,491	01	3,468	150,000	153,468	251	5,889	6,140	4	10	14	7,199
25.486,042	17	29,074	696,223	725,297	1,678	22,758	24,436	8	31	39	32,147

BRE DE 1911

556,935	54	1,200	22,676	23,876	40	905	945	....	....	....	1,086
.....	....	600	.....	600	15	.....	15	....	....	....	38
85,617	46	.....	2,788	2,788	.....	91	91	....	....	....	150
280,512	67	1,500	5,268	6,768	34	223	257	....	....	....	311
3.462,320	85	1,606	88,476	90,082	.....	2,625	2,625	4	5	9	5,027
272,453	13	5,184	7,492	12,676	198	250	448	....	....	....	571
914,569	77	.....	25,760	25,760	.....	775	775	....	....	....	1,067
228,728	42	.....	7,388	7,388	.....	251	251	....	1	1	432
228,036	88	.....	7,980	7,980	.....	259	259	....	....	....	345
917,967	36	.....	36,484	36,484	355	1,022	1,377	....	1	1	1,433
1.142,797	99	.....	47,808	47,808	.....	1,627	1,627	....	....	....	1,778
210,720	16	.....	8,596	8,596	.....	158	158	....	....	....	432
531,766	40	.....	19,816	19,816	.....	763	763	....	....	....	910
181,644	52	5,600	.....	5,600	189	.....	189	....	....	....	250
8.918,088	51	5,136	197,015	202,151	84	7,543	7,627	....	11	11	8,389
336,924	16	.....	21,958	21,958	633	10	643	....	3	3	705
9,717	62	.....	.....	.....	.....	23	23	....	....	....	30
247,104	12	.....	6,880	6,880	.....	255	255	....	....	....	309
197,551	86	.....	5,726	5,726	.....	170	170	....	....	....	280
311,017	88	.....	6,472	6,472	.....	166	166	....	....	....	260
1.488,282	54	.....	31,570	31,570	.....	1,365	1,365	1	4	5	1,683
6.934,198	26	3,468	153,116	156,584	251	5,904	6,155	4	10	14	6,912
27.456,956	10	24,294	703,269	727,593	1,799	24,385	26,184	9	35	44	32,398

V

NOTICIA DEL NUMERO DE KILOMETROS TERMINADOS HASTA EL 31 DE DICIEMBRE DE 1910, POR EMPRESAS FERROCARRILERAS DE CONCESION FEDERAL

Indication du nombre de kilomètres terminés au 31 Décembre 1910, par les Compagnies de chemins de fer de concession fédérale

Nombre del ferrocarril	Fecha de la concesión	Ancho de la vía	Tracción	Derrotero		Kilómetros construidos
Mexicano	27 de Noviembre de 1867	1m.435	Vapor	México a Veracruz y Apizaco a Puebla		470k.750
Mérida a Progreso (Ferrocarriles Unidos de Yucatán)	17 de Enero de 1874	1m.435	Vapor	Mérida a Progreso		36k.456
Distrito Federal (Compañía Limitada de Tranvías Eléctricos de México)	25 de Diciembre de 1877	1m.435 y 0m.914	Electricidad vapor y animal.	Líneas urbanas, foráneas y del servicio tracción eléctrica	248k.359	
				Vapor	42k.077	
				Animal	1k.322	291k.758
Hidalgo	2 de Febrero de 1878	0m.914	Vapor	Tizayuca a Pachuca	59k.000	
				Tepa a Tortugas	74k.300	
				San Agustín a Irolo	28k.300	
				Sección de Ventoquipa	34k.000	195k.600
Veracruz a Alvarado	26 de Marzo de 1878	0m.914	Vapor	Veracruz a Alvarado		70k.410
Mérida a Peto (Ferrocarriles Unidos de Yucatán)	27 de Marzo de 1878	0m.914	Vapor	Mérida a Peto y ramales		197k.000
Interoceánico	16 de Abril de 1878	0m.914	Vapor	México a Veracruz	547k.000	
				Los Reyes a Puente de Ixtla	198k.300	
				Línea de la Aduana	4k.300	
				Línea de Libres	10k.900	
				Línea de San Nicolás	17k.300	777k.800
Puebla a Izúcar de Matamoros (F. C. T.)	6 de Mayo de 1878	0m.914	Vapor	Puebla a Matamoros Izúcar (Los Arcos a Matamoros)		76k.393
Occidental de México	16 de Agosto de 1880	1m.435	Vapor	Culiacán a Altata		60k.000
Central Mexicano	8 de Septiembre de 1880	1m.435	Vapor	México a Ciudad Juárez	1,969k.360	
				A la vuelta	1,969k.360	2,176k.167

Nombre del ferrocarril	Fecha de la concesión	Ancho de la vía	Tracción	Derrotero		Kilómetros construidos
				De la vuelta.....	1,969k.360	2,176k.167
				Silao a Marfil.....	18k.373	
				Irapuato a Ameca.....	349k.000	
				Chicalote a Tampico y la Barra.....	663k.488	
				Buenavista a Santiago.....	1k.930	
Central Mexicano.....	8 de Septiembre de 1880.....	1.m435	Vapor.....	Jiménez a Hidalgo del Parral.....	162k.700	
				Yurécuaro a los Reyes.....	138k.248	
				Guadalajara a Tuxpan.....	192k.114	
				La Vega a San Marcos.....	47k.000	
				Compañía Metalúrgica de San Luis Potosí	8k.340	3,550.553
				México a Laredo.....	1,290k.836	
				Monterrey a Matamoros.....	334k.570	
Nacional de México.....	13 de Septiembre de 1880.....	1m.435 y 0m.914	Vapor.....	Acámbaro a González.....	85k.200	
				Circunvalación.....	5k.060	
				México, Toluca, Acámbaro y Uruapan.....	516k.837	2,232k.503
Compañía Constructora Nacional Mexicana.....	13 de Septiembre de 1880.....	0m.914	Animal.....	Zacatecas a Ojo Caliente.....		47k.000
Sonora.....	14 de Septiembre de 1880.....	1m.435	Vapor.....	Guaymas a Nogales.....		422k.302
Mérida a Valladolid con ramal a Progreso. (Ferrocarriles Unidos de Yucatán).....	15 de Diciembre de 1880.....	0m.914	Vapor.....	Mérida a Valladolid, Conkal a Progreso y ramal a Tizimín.....		240k.324
Peninsular. (Ferrocarriles Unidos de Yucatán).....	23 de Febrero de 1881.....	0m.914	Vapor.....	Mérida a Campeche y Umán a Hunucmá.....		199k.228
Campeche a Lerma.....	23 de Febrero de 1881.....	0m.914	Animal.....	Campeche a Lerma.....		6k.000
				Ciudad Porfirio Díaz a Durango.....	869k.740	
				Reata a Monterrey.....	115k.540	
				Monclova a Cuatro Ciénegas.....	68k.360	
				Matamoros a Zaragoza.....	70k.040	
				Sabinas a Hondo.....	20k.000	
				Hornos a San Pedro.....	23k.090	
Internacional Mexicano.....	7 de Junio de 1881.....	1m.435	Vapor.....	Pedriceña a Velardeña.....	9k.370	
				Ramal a Mapimí.....	22k.530	
				Durango hacia Guanaceví.....	217k.260	
				Ramal de Mezquite.....	5k.926	
				Ramal a la Purísima.....	16k.190	
				Ramal a las minas de San Pedro.....	18k 115	1,456k.161
				Al frente.....		10,330k.238

Nombre del ferrocarril	Fecha de la concesión	Ancho de la vía	Tracción	Derrotero	Kilómetros construídos
				Del frente.....	10,330k.238
San Marcos a Tecolutla (Ferrocarril Oriental, Mº F. C. I.).....	25 de Junio de 1881.....	0m.914	Vapor.....	San Marcos a Teziutlán y ramal a Villa de Libres.....	126k.500
San Juan Bautista al Paso del Carrizal (Tranvías y Transportes, Sociedad Anónima).....	17 de Septiembre de 1881.....	0m.914	Animal.....	San Juan Bautista al Paso del Carrizal.....	5k.750
San Andrés Chalchicomula.....	20 de Septiembre de 1881.....	1m.435	Animal.....	Estación de San Andrés Chalchicomula.....	10k.353
Orizaba al Ingenio.....	22 de Septiembre de 1881.....	1m.435	Animal.....	Orizaba al Ingenio.....	7k.550
Santa Ana a Tlaxcala.....	11 de Diciembre de 1882.....	1m.435	Animal.....	Santa Ana a Tlaxcala.....	8k.500
Cárdenas al Río Grijalva.....	12 de Mayo de 1883.....	0m.914	Animal.....	Cárdenas al Río Grijalva.....	7k.500
Toluca a San Juan de las Huertas	25 de Mayo de 1883.....	0m.914	Vapor.....	Toluca a San Juan de las Huertas.....	15k.721
Potrero, Vanegas y Matehuala (Ferrocarril Nacional de México).....	11 de Junio de 1883.....	1m.435	Vapor.....	Vanegas a Matehuala, San Isidro a Potrero.....	65k.200
Tehuacán a Esperanza (Ferrocarril Mexicano del Sur).....	28 de Noviembre de 1883.....	0m.914	Vapor.....	Tehuacán a Esperanza y ramal al Molino de la Defensa.	51k.092
Mérida a Izamal (Ferrocarriles Unidos de Yucatán).....	15 de Mayo de 1884.....	1m.435	Vapor.....	Mérida a Izamal.....	66k.846
Mexicano del Sur.....	21 de Abril de 1886.....	0m.914	Vapor.....	Puebla a Oaxaca.....	366k.600
Baja California.....	25 de Mayo de 1887.....	1m.435	Vapor.....	San Quintín hacia el Norte (Rescindido el Contrato).	
División de Monterrey (Ferrocarril Central Mexicano).....	10 de Noviembre de 1887.....	1m.435	Vapor.....	Tampico a Paredón.....	594k.800
División del Pánuco (Ferrocarril Central Mexicano).....	5 de Junio de 1888.....	1m.435	Vapor.....	Lechería, Sandoval, Apulco, hacia Tamós y ramales...	193k.591
Michoacán y Pacífico (Ferrocarril Nacional de México).....	16 de Agosto de 1888.....	0m.914	Vapor.....	Maravatío a Zitácuaro, a Angangueo y a Trojes.....	91k.917
Nordeste de México.....	28 de Agosto de 1888.....	0m.914	Vapor.....	México a Tizayuca..... 51k.000 Línea de la Aduana y ramales..... 1k.580	52k.580
Salamanca al Jaral (Ferrocarril Nacional de México).....	30 de Agosto de 1888..	1m.435	Vapor.....	Salamanca al Jaral.....	35k.275
Monte Alto.....	30 de Agosto de 1888.....	0m.914	Vapor.....	Tlalnepantla al Pedregal y San Pedro Atzcapotzaltongo	34k.000
Veracruz a Boca del Río.....	31 de Agosto de 1888.....	1m.435	Vapor.....	Veracruz a Boca del Río.....	1k.340
Ometusco a Pachuca (Ferrocarril Mexicano).....	27 de Mayo de 1889.....	1m.435	Vapor.....	Ometusco a Pachuca.....	45k.750
Industrial de Puebla.....	8 de Agosto de 1889.....	1m.435	Animal.....	Puebla a Huejotzingo, línea de las Fábricas Panzacola y El Valor, línea de Cholula..	42k.840
Tula a Pachuca (Ferrocarril Central Mexicano).....	20 de Diciembre de 1889.....	1m.435	Vapor.....	Tula a Pachuca.....	70k.200
Mexicano del Norte.....	15 de Abril de 1890.....	1m.435	Vapor.....	Escalón a Sierra Mojada.....	133k.267
				A la vuelta.....	12,357k.410

Nombre del ferrocarril	Fecha de la concesión	Ancho de la vía	Tracción	Derrotero	Kilómetros construídos
				De la vuelta	12,357k.410
Matamoros a Tlancualpicán (Ferrocarril Interoceánico)	25 de Noviembre de 1890	0m.914	Vapor	Matamoros a Tlancualpicán	40k.000
San Marcos a Huajuapan	20 de Abril de 1891	0m.914	Vapor	San Marcos hacia Huajuapan	131k.117
Chihuahua al Pacífico (Ferrocarril Noroeste de México)	11 de Mayo de 1891	1m.435	Vapor	Chihuahua hacia el Pacífico	200k.000
Toluca a Tenango	31 de Diciembre de 1891	0m.914	Vapor	Toluca a Tenango	24k.700
Esperanza al Xúchil	9 de Diciembre de 1892	1m.435	Animal y vapor	Esperanza al Xúchil	26k.100
Coahuila y Zacatecas	2 de Junio de 1893	0m.914	Vapor	Saltillo a Concepción de El Oro	125k.400
Jalapa a los Puentes	3 de Junio de 1893	0m.914	Vapor	Jalapa a los Puentes (se levantó la vía por rescisión del contrato).	
Guanajuato a Dolores Hidalgo y San Luis de la Paz (Ferrocarril Nacional de México)	5 de Junio de 1893	1m.435	Vapor	Rincón a San Luis de la Paz y Pozos	59k.900
Villa Lerdo a San Pedro de las Colonias (Ferrocarril Central Mexicano)	14 de Junio de 1893	1m.435	Vapor	Ciudad Lerdo a San Pedro de las Colonias	63k.600
Celaya a Roque y Plancarte y Santa Cruz	17 de Junio de 1893	0m.600	Animal	Celaya a Roque y Plancarte y Roque a Santa Cruz	30k.000
Cazadero a Solís	19 de Diciembre de 1893	0m.600	Vapor	Cazadero hacia Solís	60k.100
Mexicano de la Unión (Ferrocarril Central Mexicano)	11 de Junio de 1894	1m.435	Vapor	De un punto del Ferrocarril Central Mexicano en el Estado de Aguascalientes a las minas de Tepezalá	17k.070
Paso de San Juan al Juile	20 de Diciembre de 1894	1m.435	Vapor	San Juan Evangelista al Juile, Estación del Ferrocarril Nacional de Tehuantepec	28k.340
Ixtlahuaca a Mañí	14 de Junio de 1895	0m.914	Vapor	Ixtlahuaca a Nijiní o la Garita	34k.877
San Juan Bautista y el Playón (forma parte de los Tranvías y Transportes, S. A.)	25 de Junio de 1895	0m.914	Animal	San Juan Bautista al Playón	1k.188
Industriales (Ferrocarril Central Mexicano)	5 de Agosto de 1895	1m.435	Vapor	Del kilómetro 3 del Ferrocarril Central a la Casa Empacadora	9k.572
Jalapa a Teocelo	6 de Diciembre de 1895	0m.914	Vapor	Jalapa a Teocelo	31k.000
San Juan Bautista al río González (Compañía Industrial de Transportes, S. A.)	17 de Diciembre de 1895	0m.914	Animal	San Juan Bautista al Paso de Tierra Colorada	5k.425
México a Cuernavaca y el Pacífico (Ferrocarril Central Mexicano)	31 de Diciembre de 1895	1m.435	Vapor	México a Iguala y Río de las Balsas	291k.122
Río Grande, Sierra Madre y Pacífico (Ferrocarril Noroeste de México)	24 de Marzo de 1896	1m.435	Vapor	C. Juárez a Terrazas y las minas de San Pedro	257k.905
				Al frente	13,794k.826

Nombre del ferrocarril	Fecha de la concesión	Ancho de la vía	Tracción	Derrotero	Kilómetros construídos
				Del frente	13,794k.826
Ogarrio	9 de Noviembre de 1896	0m.600	Eléctrica	Túnel de Dolores a Catorce y "Potrero"	15k.900
Torres a Minas Prietas	10 de Junio de 1897	0m.914	Vapor	Torres a Minas Prietas	23k.000
Snd Oriental de Yncatán	17 de Junio de 1897	0m.914	Vapor	Peto hacia San Antonio	5k.000
Tultenango a la Trinidad	19 de Junio de 1897	0m.914	Vapor	Tultenango a Yondesé	47k.000
Veracruz al Pacífico (Veracruz al Istmo)	15 de Marzo de 1898	1m.435	Vapor	Córdoba a Santa Lucrecia y ramal a Veracruz	420k.851
San Rafael y Atlixco (Xico y San Rafael)	23 de Marzo de 1898	0m.914	Vapor	México a Apapasco, ramales y Sección de Atlixco	148k.000
San Luis Potosí a Río Verde	13 de Abril de 1898	0m.914	Vapor	San Luis Potosí a Río Verde	60k.000
Oaxaca a Ejutla	15 de Abril de 1898	0m.914	Vapor	Oaxaca a Ejutla 70k.000 Ramal a Zimatlán 3k.282	73k.282
Cuautla a Chietla (Ferrocarril Interoceánico)	15 de Abril de 1898	0m.914	Vapor	Cuautla a Chietla	67k.582
Otumba a Cuautengo	9 de Junio de 1898	0m.600	Animal	Otumba a Cuautengo	10k.420
Parral y Durango	29 de Junio de 1898	0m.914	Vapor	Minas Nuevas a Juanota	101k.048
Lerdo a Torreón	4 de Julio de 1898	1m.435	Eléctrica	Lerdo, Gómez Palacio y Torreón	10k.917
Central Mexicano	8 de Septiembre de 1898	1m.435	Vapor	Tuxpan a Manzanillo, Ferrocarril Mexicano al Pacífico	164k.500
Mineral de Chihnahua	2 de Diciembre de 1898	0m.914	Vapor	Chihuahna a Santa Eulalia	22k.544
Marfil a San Gregorio e Irapuato	30 de Diciembre de 1898	0m.914	Vapor	Marfil al Mineral de San Gregorio, Estado de Gnanajuato, e Irapuato	30k.000
Coahuila y Pacífico (Ferrocarril Central Mexicano)	17 de Enero de 1899	1m.435	Vapor	Saltillo a Torreón y ramales	319k.500
Córdoba a Huatusco	20 de Enero de 1899	0m.600	Vapor	Córdoba hacia Huatusco	32k.840
Nacozari	30 de Agosto de 1899	1m.435	Vapor	De la Frontera de los Estados Unidos hacia el Golfo de California, pasando por Nacozari	123k.500
Comerciales del Distrito Federal	12 de Octubre de 1899	0m.914	Animal	México a San Bartolo Naucalpan	10k.740
Chimalhuacán a Texcoco	12 de Octnbre de 1899	0m.914	Animal	Chimalhuacán a Texcoco	14k.008
Mota del Cura y Carrizo en Coahuila (Carbonífero de Coahuila, Ferrocarril Internacional)	13 de Diciembre de 1899	1m.435	Vapor	Barroterán, Estación del Ferrocarril Internacional Mexicano, a las minas Esperanza, Carrizo y Nogalitos	43k.500
Piedad Cabadas	14 de Febrero de 1900	0m.914	Animal	Estación de la Piedad del Ferrocarril Central Mexicano a Piedad Cabadas	5k.300
Sierra Pinta a la Bahía de San Jorge	7 de Marzo de 1900	0m.914	Vapor	Sierra Pinta hacia la Bahía de San Jorge	19k.000
Mérida a Muna (Ferrocarriles Unidos de Yucatán)	8 de Marzo de 1900	0m.914	Vapor	Mérida a Muna y prolongación	78k.000
				A la vuelta	15,641k.258

Nombre del ferrocarril	Fecha de la concesión	Ancho de la vía	Tracción	Derrotero		Kilómetros construídos
				De la vuelta		15,641k.258
Topolobampo a Miñaca (Kansas City, México y Oriente)	10 de Agosto de 1900	1m.435	Vapor	Topolobampo hacia Miñaca	123k.000	
				Miñaca hacia Topolobampo	122k.000	
				Ramal a los Mochis	4k.696	249k.696
Chihuahua a Ojinaga (Kansas City México y Oriente)	10 de Agosto de 1900	1m.435	Vapor	Chihuahua hacia Ojinaga		140k.900
Tenango a Santa María	28 de Agosto de 1900	0m.914	Vapor	Tenango a Atla		5k.250
Cananea, Río Yaqui y Pacífico (Ferrocarril Sur Pacífico)	8 de Octubre de 1900	1m.435	Vapor	Naco al Mineral de Cananea	64k.780	
				Batamotal a Tonichi	257k.000	
				Corral a Alamos	147k.000	
				Ramal al Morito	5k.170	473k.950
Nacional de Tehuantepec	11 de Noviembre de 1900	1m.435	Vapor	Salina Cruz a Coatzacoalcos		304k.000
San Bartolo a Río Verde (Ferrocarril Central Mexicano)	20 de Marzo de 1901	1m.435	Vapor	San Bartolo a Río Verde		42k.356
Pan-Americano	11 de Septiembre de 1901	1m.435	Vapor	San Jerónimo a Arista y a la Frontera de Guatemala		458k.100
Oriental Mexicano (Ferrocarril Interoceánico)	12 de Enero de 1902	0m.914	Vapor	San Lorenzo a Virreyes, Estación del Ferrocarril Interoceánico		100k.389
San Pedro de las Colonias a Paredón (Ferrocarril Central Mexicano)	30 de Enero de 1902	1m.435	Vapor	San Pedro de las Colonias a Paredón y ramal a Saltillo		294k.206
Hacienda del Refugio a Brisbin	4 de Julio de 1902	1m.435	Animal	Hacienda del Refugio a Brisbin		6k.000
Hacienda de Hornos a Viesca	25 de Agosto de 1902	0m.600	Vapor	Hacienda de Hornos a Viesca		23k.000
Ocotlán a Atotonilco el Alto (Ferrocarril Central Mexicano)	19 de Febrero de 1903	1m.435	Vapor	Ocotlán a la Ciudad de Atotonilco el Alto		35k.000
Tlalnepantla a México	24 de Febrero de 1903	0m.914	Vapor	Tlalnepantla a México	11k.608	
				Ramal a Tenayuca	5k.000	16.k608
Avalos a San Pedro Ocampo	13 de Mayo de 1903	0m.914	Vapor	Avalos al Mineral de San Pedro Ocampo		27k.500
Salamanca a San Juan de la Vega (Ferrocarril Nacional de México)	1º de Octubre de 1903	1m.435	Vapor	Salamanca a San Juan de la Vega		45k.047
Linares al Mineral de San José	20 de Octubre de 1903	1m.435	Vapor	Linares hacia el Mineral de San José		60k.160
Tranvías Eléctricos de Ciudad Juárez	2 de Noviembre de 1903	1m.435	Eléctrica	Tranvías en el Puente y calles de Ciudad Juárez		7k.129
				Al frente		17,930k.549

Nombre del ferrocarril	Fecha de la concesión	Ancho de la vía	Tracción	Derrotero	Kilómetros construídos
				Del frente	17,930k.549
Oaxaca a Tlacolula	17 de Febrero de 1904	0m.914	Vapor	Oaxaca hacia Tlacolula	11k.460
Carpio a Temosachic (Ferrocarril Noroeste de México)	26 de Marzo de 1904	1m.435	Vapor	El Carpio a Temosachic	88k.000
The Cananea Consolidated Copper Company, Sociedad Anónima (Sierra Madre y Pacífico)	7 de Abril de 1904	1m.435	Vapor	Varias líneas de ferrocarril en los Estados de Sonora y Chihuahua (Ramal de Temosachic), Ferrocarril Noroeste de México	51k.160
Atlamajac al Ferrocarril Mexicano	8 de Abril de 1904	0m.600	Vapor	Hacienda de Atlamajac hacia un punto del Ferrocarril Mexicano	53k.400
Sur Pacífico (Inter California)	19 de Mayo de 1904	1m.435	Vapor	Línea en la Baja California	83k.154
Agrícola de Oaxaca	1º de Junio de 1904	0m.914	Vapor	San Juan Chapultepec hacia Ayoquesco	26k.130
Yondesé a Toluca	29 de Septiembre de 1904	0m.914	Vapor	Yondesé, Estación del Ferrocarril de Tultenango, a la Trinidad y a Toluca	12k.000
El Guarda a Nepanapa	26 de Octubre de 1904	1m.435	Vapor	El Guarda a Nepanapa	28k.000
Zitácuaro a Joconusco	20 de Diciembre de 1904	0m.914	Vapor	Ciudad de Zitácuaro a Joconusco	16k.000
Zacatepec a Jojutla "Agrícola de Juárez"	23 de Mayo de 1905	0m.750	Animal	Zacatepec a Jojutla y Tlaquiltenango y ramales	9k.330
San Martín a San Juan Tetla	19 de Julio de 1905	0m.914	Animal	San Martín a San Juan Tetla	11k.600
Alamos a Guadalajara (Sur Pacífico)	6 de Noviembre de 1905	1m.435	Vapor	Navojoa a Culiacán 353k.276 Culiacán a Mazatlán 222k.000 Mazatlán a Tepic 230k.090 Tepic a Orendáin 61k.908	867k.274
Pachuca a Zimapán	25 de Diciembre de 1905	1m.435	Vapor	Pachuca a Zimapán	22k.500
Marfil a Guanajuato (Ferrocarril Central Mexicano)	6 de Abril de 1906	1m.435	Vapor	Estación de Marfil del Ferrocarril Central Mexicano a Guanajuato	6k.382
Estación de San Lázaro al Ferrocarril de San Rafael y Atlixco	21 de Agosto de 1906	1m.435	Vapor	San Lázaro, Estación del Ferrocarril Interoceánico al Ferrocarril de San Rafael y Atlixco y ramales	4k.711
Minatitlán al Ferrocarril Nacional de Tehuantepec	21 de Agosto de 1906	1m.435	Vapor	Minatitlán a un punto del Ferrocarril Nacional de Tehuantepec	10k.670
Colombia a Jarita	7 de Diciembre de 1906	1m.435	Vapor	Colombia a Jarita, Estación del Ferrocarril Nacional de México	31k.500
				A la vuelta	19,263k.820

Nombre del ferrocarril	Fecha de la concesión	Ancho de la vía	Tracción	Derrotero	Kilómetros construídos
				De la vuelta	19,263k.820
México a Chalco	16 de Abril de 1907	0m.914	Vapor	México a Chalco y ramal a Río Frío	53k.500
Del Río (Estación del Ferrocarril de Naco a Cananea) al Ferrocarril de Sonora, Ferrocarril Sur Pacífico	18 de Septiembre de 1907	1m.435	Vapor	Del Río, Estación del Ferrocarril de Naco a Cananea al kilómetro 422 del Ferrocarril de Sonora	120k.600
Carbonífero de Río Escondido	18 de Marzo de 1909	1m.435	Vapor	Del Ferrocarril Internacional Mexicano entre los kilómetros 17 y 18, terminando en el campo carbonífero de Río Escondido, y dos ramales, uno a la mina número 6 y otro a la mina número 7	11k.711
Concepción Capulac a Chachapa	6 de Abril de 1909	0m.914	Animal	Hacienda de la Concepción Capulac a Chachapa	6k.967
Ex-Garita de la Viga a la Colonia del Río de la Viga	19 de Junio de 1909	0m.914	Animal	Ex-Garita de la Viga hacia el Este a la Colonia del Rancho de la Viga	3k.640
Noroeste de México	27 de Noviembre de 1909	1m.435	Vapor	De Madera a Terrazas. De un punto de la línea anterior, siguiendo la dirección Noroeste a Agua Prieta. De un punto entre Miñaca y Temosáchic, siguiendo el rumbo Oeste, terminando en un punto del Río Yaqui. De un punto de la línea anterior con dirección al Sur a Agiabampo	53k.000
Ramales del Ferrocarril de Veracruz al Istmo	30 de Noviembre de 1909	0m.914	Vapor	Ramal de Rives a San Andrés Tuxtla Ramal del kilómetro 136 a San Cristóbal Ramal del kilómetro 136 a San Isidro, sobre el Río Tonto	44k.600
Quilá a El Dorado. Ramal del Ferrocarril Sur Pacífico	29 de Marzo de 1910	1m.435	Vapor	Quilá a El Dorado	21k.869
San Jerónimo Taviche a San Pablo Huistepec	20 de Noviembre de 1910	0m.914	Vapor	San Jerónimo Taviche a San Pablo Huistepec	27k.200
Castillo a Juanacatlán		1m.435	Vapor	Estación del Castillo (Ferrocarril Central Mexicano) a Juanacatlán	7k.500
Porvenir de Matehuala		0m.914	Vapor	Matehuala a la Mina de la Paz	11k.890
Del Desagüe		0m.914	Vapor	Del entronque con el Ferrocarril del Nordeste a la Boca del Túnel al Tajo de Tequisquiac y ramal a la Ladrillera	43k.484
Quintana Roo		0m.600	Vapor	Vigía Chico a Santa Cruz 56k.765 Xcalac a la Aguada 12k.000	68k.765
				Total	19,738k.546

RESUMEN

Ferrocarriles de vía ancha solamente	62
,, ,, angosta	67
,, que tienen las dos clases de vía	2
	131

Ferrocarriles de tracción de vapor solamente	106
,, ,, eléctrica	3
,, ,, animal	20
,, ,, de vapor y animal	1
,, ,, de vapor, animal y eléctrica	1
	131

TOTAL DE KILOMETROS CONSTRUIDOS

De Ferrocarriles que tienen tracción de vapor solamente	19,136k.631
,, ,, ,, ,, ,, animal	250k.111
,, ,, ,, ,, ,, eléctrica	33k.946
,, ,, ,, ,, ,, de vapor y animal	26k.100
,, ,, ,, ,, ,, de vapor, animal y eléctrica.	291k.758
	19,738k.546

De Ferrocarriles que tienen vía ancha	12,832k.686
,, ,, ,, ,, ,, angosta	4,381k.599
,, ,, ,, ,, las dos clases de vía	2,524k.261
	19,738k.546

FERROCARRILES DE CONCESION DE LOS GOBIERNOS DE LOS ESTADOS

Chemins de fer de concesion des Gouvernements des États

1910

ENTIDADES FEDERATIVAS	URBANOS						FORANEOS						DE USO PARTICULAR Y PORTATILES						TOTAL EXTENSION	
	Número.	TRACCION			Extensión en kilómetros		Número.	TRACCION			Extensión en kilómetros		Número.	TRACCION			Extensión en kilómetros			
		Animal.	Vapor.	Eléctrica.				Animal.	Vapor.	Eléctrica.				Animal.	Vapor.	Eléctrica.				
Aguascalientes	2	1	....	1	19	032	3	.....	3	....	33	170	.....	.....	....	....	.....	.....	52	202
Baja California	.....	.....	....	....	.....	....	.....	.....	....	....	.....	....	.....	.....	....	....	.....	....	.....	.. ..
Campeche	3	3	....	....	26	700	10	9	1	....	148	000	18	18	....	....	81	000	255	700
Coahuila	7	6	....	1	46	396	.....	.....	....	....	.....	.....	11	10	1	....	297	400	343	796
Colima	1	1	....	....	3	000	1	1	....	....	4	000	.....	.....	....	....	.....	.....	7	000
Chiapas	1	1	....	....	5	000	.....	.....	....	....	.....	.....	2	2	....	....	2	500	7	500
Chihuahua[1]	6	2	2	2	48	694	5	.....	5	....	175	600	3	.....	3	....	22	413	246	707
Durango	1	1	....	....	8	000	5	.....	3	2	214	345	1	.....	1	....	6	000	228	345
Guanajuato	13	13	....	...	75	795	16	13	3	....	161	000	68	64	1	3	79	383	316	178
Guerrero	.....	.....	....	....	.....	....	.....	.....	....	....	.....	.....	.....	.....	....	....	.....	....	.....	....
Hidalgo	2	2	....	....	13	552	37	37	....	....	212	625	13	13	....	....	18	323	244	500
Jalisco	7	6	....	1	68	462	4	2	....	2	32	790	7	4	2	1	47	500	148	752
México	6	6	....	....	27	652	9	6	3	....	111	300	2	2	....	....	0	200	139	152
Michoacán	4	4	....	....	18	406	2	1	1	....	35	100	.....	.....	....	....	.....	....	53	506
Morelos	1	1	....	....	5	000	16	7	9	....	187	000	6	6	....	....	41	500	233	500
Nuevo León	2	1	....	1	32	822	2	.....	1	1	27	000	5	1	3	1	60	669	120	491
Oaxaca	2	2	....	....	19	672	2	2	....	....	49	286	10	10	....	....	45	250	114	208
Puebla	4	4	....	....	68	584	5	4	1	....	79	419	6	5	1	....	67	300	215	303
Querétaro	2	2	....	....	11	240	3	3	....	....	22	000	2	2	....	....	36	000	69	240
Quintana Roo	.....	.....	....	....	.....	....	3	3	....	....	109	000	.....	.....	....	....	.....	....	109	000
San Luis Potosí	14	12	2	....	61	818	8	6	2	....	103	500	2	2	....	....	10	303	175	621
Sinaloa	2	1	1	....	2	700	.....	.....	...	....	.....	.....	20	17	3	....	47	084	49	784
Al frente...	80	69	5	6	562	525	131	94	32	5	1,705	135	176	156	15	5	862	825	3,130	485

1 Los datos del Estado de Chihuahua son los del año de 1909, por no haber recibido los de 1910.

ENTIDADES FEDERATIVAS	URBANOS						FORANEOS						DE USO PARTICULAR Y PORTATILES						TOTAL EXTENSION	
	Número.	TRACCION			Extensión en kilómetros		Número.	TRACCION			Extensión en kilómetros		Número.	TRACCION			Extensión en kilómetros			
		Animal.	Vapor.	Eléctrica.				Animal.	Vapor.	Eléctrica.				Animal.	Vapor.	Eléctrica.				
Del frente	80	69	5	6	562	525	131	94	32	5	1,705	135	176	156	15	5	862	825	3,130	485
Sonora	2	2	....	....	8	000	9	9	....	....	906	900	3	1	2	....	921	000	1,835	900
Tabasco	4	4	....	....	13	300	.....	.....	....	....	.....	.....	24	24	....	....	82	450	95	750
Tamaulipas	6	5	....	1	27	866	.....	.....	....	....	.....	.....	1	1	....	....	9	546	37	412
Tepic	1	1	....	....	.....	642	1	.....	1	....	Construcción		.....	.....	....	....	.....	.....	.....	642
Tlaxcala	.....	.....	....	....	.....	.....	.....	.....	....	....	.....	.....	.....	.....	....	....	.....	.....	.....	.....
Veracruz	4	3	....	1	52	350	8	4	4	....	151	614	12	12	....	...	85	300	289	264
Yucatán[1]	32	32	....	....	207	191	110	104	6	....	927	625	242	242	....	....	1,313	370	2,448	186
Zacatecas	2	2	....	....	13	000	.....	.....	....	....	.....	.....	.....	.....	....	....	.....	.....	13	000
Sumas	131	118	5	8	884	874	259	211	43	5	3,691	274	458	436	17	5	3,274	491	7,850	639

1 Posteriormente se ha corregido la clasificación de los ferrocarriles en Yucatán, dejando como urbanos solamente los de Merida, Progreso y Temax, únicos que lo son. (Véase cuadro de 1911.)

NOTICIA DEL NUMERO DE KILOMETROS TERMINADOS HASTA EL 31 DE DICIEMBRE DE 1911, POR EMPRESAS FERROCARRILERAS DE CONCESION FEDERAL

Indication du nombre de kilomètres terminés au 31 Décembre 1911 par les Compagnies de chemins de fer de concession fédéral

Nombre del ferrocarril	Fecha de la concesión	Ancho de la vía	Tracción	Derrotero	Kilómetros construídos
Mexicano	27 de Noviembre de 1867	1m.435	Vapor	México a Veracruz y Apizaco a Puebla	470k.750
Santa Ana a Tlaxcala	11 de Diciembre de 1882	1m.435	Animal	Santa Ana a Tlaxcala	8k.500
Ometusco a Pachuca, Ferrocarril Mexicano	27 de Mayo de 1889	1m.435	Vapor	Ometusco a Pachuca	45k.750
				A la vuelta	525k.000

Nombre del ferrocarril	Fecha de la concesión	Ancho de la vía	Tracción	Derrotero		Kilómetros construídos
				De la vuelta		525k.000
Córdoba a Huatusco	20 de Enero de 1899	0m.600	Vapor	Córdoba hacia Huatusco		32k.840
Ramal de Zacatlán	8 de Abril de 1904	0m.762	Vapor	Estación Muñoz, del Ferrocarril Mexicano a Chignahuapan		53k.400
Interoceánico	16 de Abril de 1878	0m.914	Vapor	México a Veracruz	547k.000	
				Los Reyes a Puente de Ixtla	198k.300	
				Línea de la Aduana	4k.300	
				Línea de Libres	10k.900	
				Línea de San Nicolás	17k.300	777k.800
Nacional de México	13 de Septiembre de 1880	1m.435 y 0m.914	Vapor	México a Laredo	1,290k.836	
				Monterrey a Matamoros	334k.570	
				Acámbaro a González	85k.200	
				Acámbaro a Uruapan	223k.000	
				Circunvalación	5k.060	
				México, Toluca y Acámbaro (Angosta)	286k.837	2,225k.503
Puebla a Izúcar de Matamoros (Ferrocarril Interoceánico)	6 de Mayo de 1878	0m.914	Vapor	Puebla a Matamoros Izúcar (Los Arcos a Matamoros)		76k.393
Central Mexicano	8 de Septiembre de 1880	1m.435	Vapor	México a Ciudad Juárez	1,969k.360	
				Silao a Marfil	18k.373	
				Irapuato a Ameca	349k.000	
				Chicalote a Tampico y La Barra	663k.488	
				Buenavista a Santiago	1k.930	
				Yurécuaro a los Reyes	138k.248	
				Guadalajara a Manzanillo	356k.614	
				La Vega a San Marcos	47k.000	
				Compañía Metalúrgica de San Luis Potosí	8k.340	3,552k.353
Hidalgo	2 de Febrero de 1878	0m.914	Vapor	Tizayuca a Pachuca	59k.000	
				Tepa a Tortugas	74k.300	
				San Agustín a Irolo	28k.300	
				Sección de Ventoquipa	34k.000	195k.600
Tehuacán a Esperanza (Ferrocarril Mexicano del Sur)	28 de Noviembre de 1883	0m.914	Vapor	Tehuacán a Esperanza y ramal al Molino de la Defensa		50k.300
				Al frente		7,489k.189

Nombre del ferrocarril	Fecha de la concesión	Ancho de la vía	Tracción	Derrotero	Kilómetros construídos
				Del frente.....	7,489k.189
				Ciudad Porfirio Díaz a Durango..... 869k.740	
				Reata a Monterrey..... 115k.540	
				Monclova a Cuatro Ciénegas..... 68k.360	
				Matamoros a Zaragoza..... 70k.040	
				Sabinas a Hondo..... 20k.000	
Internacional Mexicano.....	7 de Junio de 1881.....	1m.435	Vapor.....	Hornos a San Pedro..... 23k.090	
				Pedriceña a Velardeña..... 9k.370	
				Ramal a Mapimí..... 22k.530	
				Durango hacia Guanaceví..... 217k.260	
				Ramal del Mezquite..... 5k.926	
				Ramal a la Purísima..... 16k.190	1,438k.046
San Marcos a Tecolutla (Ferrocarril Oriental Mexicano. Ferrocarril Interoceánico).....	25 de Junio de 1881.....	0m.914	Vapor.....	San Marcos a Teziutlán y ramal a Villa de Libres.....	126k.500
Potrero, Vanegas y Matehuala (Ferrocarril Nacional de México).....	11 de Junio de 1883.....	1m.435	Vapor.....	Vanegas a Matehuala y San Isidro a Potrero.....	65k.200
Mexicano del Sur.....	21 de Abril de 1886.....	0m.914	Vapor.....	Puebla a Oaxaca.....	366k.600
División de Monterrey (Ferrocarril Central Mexicano).....	10 de Noviembre de 1887.....	1m.435	Vapor.....	Tampico a Paredón.....	594k.800
División del Pánuco (Ferrocarril Central Mexicano).....	5 de Junio de 1888.....	1m.435	Vapor.....	Lechería, Sandoval, Apulco hacia Tamós y ramales....	193k.591
Michoacán y Pacífico (Ferrocarril Nacional de México).....	16 de Agosto de 1888.....	0m.914	Vapor.....	Maravatío a Zitácuaro, a Angangueo y a Trojes.....	91k.917
Nordeste de México.....	28 de Agosto de 1888.....	0m.914	Vapor.....	México a Tizayuca..... 51k.000	
				Línea de la Aduana y ramales..... 1k.580	52k.580
Salamanca al Jaral (Ferrocarril Nacional de México).....	30 de Agosto de 1888.....	1m.435	Vapor.....	Salamanca al Jaral.....	35k.275
Veracruz a Boca del Río.....	31 de Agosto de 1888.....	1m.435	Vapor.....	Veracruz a Boca del Río.....	1k.340
Matamoros a Tlancualpican (Ferrocarril Interoceánico).....	25 de Noviembre de 1890.....	0m.914	Vapor.....	Matamoros a Tlancualpican.....	40k.000
Tula a Pachuca (Ferrocarril Central Mexicano).....	20 de Diciembre de 1889.....	1m.435	Vapor.....	Tula a Pachuca.....	70k.200
México a Cuernavaca y el Pacífico (Ferrocarril Central Mexicano).	31 de Diciembre de 1895.....	1m.435	Vapor.....	México a Iguala y Río de las Balsas.....	291k.122
Guanajuato a Dolores Hidalgo y San Luis de la Paz (Ferrocarril Nacional de México).....	5 de Junio de 1893.....	1m.435	Vapor.....	Rincón a San Luis de la Paz y Pozos.....	59k.900
				A la vuelta.....	10,916k.260

Nombre del ferrocarril	Fecha de la concesión	Ancho de la vía	Tracción	Derrotero	Kilómetros construídos
				De la vuelta	10,916 k .260
Villa Lerdo a San Pedro de las Colonias (Ferrocarril Central Mexicano)	14 de Junio de 1893	1 m .435	Vapor	Ciudad Lerdo a San Pedro de las Colonias	63 k .600
Mexicano de Unión (Ferrocarril Central Mexicano)	11 de Junio de 1894	1 m .435	Vapor	De Rincon de Romos a las minas de Tepezalá	17 k .070
Jiménez a Hidalgo del Parral (Ferrocarril Central Mexicano)		1 m .435	Vapor	Jiménez a Rosario y Ramal a Santa Bárbara	162 k .700
Industriales (Ferrocarril Central Mexicano)	5 de Agosto de 1895	1 m .435	Vapor	Del kilómetro 3 más 228 metros del Ferrocarril Central a la Casa Empacadora	9 k .572
Veracruz al Istmo	15 de Marzo de 1898	1 m .435	Vapor	Córdoba a Santa Lucrecia y ramal a Veracruz	420 k .851
Cuautla a Chietla (Ferrocarril Interoceánico)	15 de Abril de 1898	0 m .914	Vapor	Cuautla a Chietla	67 k .582
Coahuila y Pacífico (Ferrocarril Central Mexicano)	17 de Enero de 1899	1 m .435	Vapor	Saltillo a Torreón y ramales	319 k .500
Carbonífero de Coahuila (Ferrocarril Internacional)	13 de Diciembre de 1899	1 m .435	Vapor	Barroterán, Estación del Ferrocarril Internacional Mexicano, a las minas Esperanza, Carrizo, Nogalitos y Villa Múzquiz	43 k .500
San Bartolo a Río Verde (Ferrocarril Central Mexicano)	20 de Marzo de 1901	1 m .435	Vapor	San Bartolo a Río Verde	42 k .356
Pan-Americano	11 de Septiembre de 1901	1 m .435	Vapor	San Jerónimo a Arista y a la frontera de Guatemala	458 k .100
Oriental Mexicano	11 de Enero de 1902	0 m .914	Vapor	San Lorenzo a Virreyes, Estación del Ferrocarril Interoceánico	100 k .389
San Pedro de las Colonias a Paredón (Ferrocarril Central Mexicano)	30 de Enero de 1902	1 m .435	Vapor	San Pedro de las Colonias a Paredón y ramal a Saltillo	294 k .206
Ocotlán a Atotonilco el Alto (Ferrocarril Central Mexicano)	19 de Febrero de 1903	1 m .435	Vapor	Ocotlán a la ciudad de Atotonilco el Alto	35 k .000
Salamanca a San Juan de la Vega	1º de Octubre de 1903	1 m .435	Vapor	Salamanca a San Juan de la Vega	45 k .047
Oaxaca a Tlacolula (Ferrocarril Mexicano del Sur)	17 de Febrero de 1904	0 m .914	Vapor	Oaxaca hacia Tlacolula	21 k .460
Agrícola de Oaxaca (Ferrocarril Mexicano del Sur)	1º de Junio de 1904	0 m .914	Vapor	San Juan Chapultepec hacia Ayoquesco	26 k .130
Marfil a Guanajuato (Ferrocarril Central Mexicano)	6 de Abril de 1906	1 m .435	Vapor	Estación de Marfil a Guanajuato	6 k .382
Estación de San Lázaro al Ferrocarril de San Rafael y Atlixco (Ferrocarril Nacional de México)	21 de Agosto de 1906	0 m .914	Vapor	San Lázaro, Estación del Ferrocarril Interoceánico al Ferrocarril de San Rafael y Atlixco y ramales	4 k .711
				Al frente	13,054 k .416

Nombre del ferrocarril	Fecha de la concesión	Ancho de la vía	Tracción	Derrotero	Kilómetros construídos
				Del frente.....	13,054k.416
San Jerónimo Taviehe a San Pablo Huistepec (Ferroearril Mexicano del Sur).....	20 de Noviembre de 1906.....	0m.914	Vapor.....	San Jerónimo Taviche a San Pablo Huistepec	27k.200
Colombia a Jarita (Ferroearril Naeional de México).....	7 de Diciembre de 1906.....	1m.435	Vapor.....	Colombia a Jarita. Estaeión del Ferrocarril Naeional de México.....	31k.500
Carbonífero de Río Escondido (Ferrocarril Internacional).....	18 de Marzo de 1909.....	1m.435	Vapor.....	Del kilómetro 18 del Ferrocarril Internacional a las minas de Río Escondido.....	11k.711
Durango a Llano Grande.....	19 de Octubre de 1909.....	1m.435	Vapor.....	Durango hacia Llano Grande.....	20k.000
Ramales del Ferrocarril de Veracruz al Istmo.....	30 de Noviembre de 1909.....	1m.435	Vapor.....	Ramales hacia San Cristóbal, San Andrés Tuxtla y Río Tonto.....	44k.600
Mérida a Progreso.....	17 de Enero de 1874.....	1m.435	Vapor.....	Mérida a Progreso.....	36k.456
Mérida a Peto.....	27 de Marzo de 1878.....	0m.914	Vapor.....	Mérida a Peto y ramales.....	206k.500
Peninsular.....	23 de Febrero de 1881.....	0m.914	Vapor.....	Mérida a Campeche y Umán a Hunucmá.....	199k.228
Mérida a Valladolid con ramal a Progreso.....	15 de Diciembre de 1880.....	0m.914	Vapor.....	Mérida a Valladolid, Conkal a Progreso y Tizimín.....	240k.324
Mérida a Izamal.....	15 de Mayo de 1884.....	1m.435	Vapor.....	Mérida a Izamal.....	66k.846
Mérida a Muna.....	8 de Marzo de 1900.....	0m.914	Vapor.....	Mérida a Muna y prolongaeión.....	78k.000
Campeche a Lerma.....	23 de Febrero de 1881.....	0m.914	Vapor.....	Campeche a Lerma.....	6k.000
San Juan Bautista al Paso del Carrizal.....	17 de Septiembre de 1881.....	0m.914	Animal.....	San Juan Bautista al Paso del Carrizal.....	5k.750
San Juan Bautista y el Playón.....	25 de Junio de 1895.....	0m.914	Animal.....	San Juan Bautista al Playón.....	1k.188
San Juan Bautista al Río González.....	17 de Diciembre de 1895.....	0m.914	Animal.....	San Juan Bautista al Paso de Sierra Colorada.....	5k.425
Línea de San Juan.....	25 de Mayo de 1883.....	0m.914	Vapor.....	Toluca a San Juan de las Huertas.....	15k.721
Línea de Tenango.....	31 de Diciembre de 1891.....	0m.914	Vapor.....	Toluca a Tenango y Atla	29k.950
Monte Alto.....	30 de Agosto de 1888.....	0m.914	Vapor.....	Tlalnepantla a San Pedro Atzcapotzaltongo y Progreso Industrial.....	34k.000
Tlalnepantla a México.....	24 de Febrero de 1903.....	0m.914	Vapor.....	Tlalnepantla a México.....	11k.608
Tlalnepantla a Cuautepec.....	27 de Febrero de 1906.....	0m.914	Vapor.....	Tenayuca a Cuautepec.	5k.000
Chihuahua al Paeífico.....	11 de Mayo de 1891.....	1m.435	Vapor.....	Chihuahua haeia el Pacífico.....	200k.000
Río Grande, Sierra Madre y Pacífico.....	24 de Marzo de 1896.....	1m.435	Vapor.....	Ciudad Juárez a Terrazas y las minas de San Pedro.....	257k.905
Carpio a Temosaehic.....	26 de Marzo de 1904.....	1m.435	Vapor.....	El Carpio a Temosachic.....	88k.000
Temosachic a Madera.....	7 de Abril de 1904.....	1m.435	Vapor.....	Temosachic a Madera.....	51k.160
Madera a Terrazas.....	27 de Noviembre de 1909.....	1m.435	Vapor.....	Madera haeia Terrazas.....	150k.000
				A la vuelta.....	14,878k.488

Nombre del ferrocarril	Fecha de la concesión	Ancho de la vía	Tracción	Derrotero	Kilómetros construídos
				De la vuelta	14,878k.488
Topolobampo a Miñaca	10 de Agosto de 1900	1m.435	Vapor	Topolobampo hacia Miñaca 123k.000 Miñaca hacia Topolobampo 122k.000 Ramal a Mochis 4k.696	249k.696
Chihuahua a Ojinaga	10 de Agosto de 1900	1m.435	Vapor	Chihuahua hacia Ojinaga	140k.900
Mexicano del Norte	15 de Abril de 1890	1m.435	Vapor	Estación a Sierra Mojada	133k.267
San Luis Potosí a Río Verde	13 de Abril de 1898	0m.914	Vapor	San Luis Potosí hacia Río Verde	60k.000
Coahuila y Zacatecas	2 de Junio de 1893	0m.914	Vapor	Saltillo a Concepción del Oro	125k.400
Avalos a San Pedro Ocampo	13 de Mayo de 1903	0m.914	Vapor	Avalos a Mineral de San Pedro Ocampo	27k.500
Tultenango a La Trinidad	19 de Junio de 1897	0m.914	Vapor	Tultenango a Yondesé	47k.000
Yondesé a Toluca	29 de Septiembre de 1904	0m.914	Vapor	Yondesé, Estación del Ferrocarril de Tultenango a La Trinidad y a Toluca	12k.000
Cananea, Río Yaqui y Pacífico	8 de Octubre de 1900	1m.435	Vapor	Naco al Mineral de Cananea, 4 líneas y 3 ramales	473k.950
Del Río (Estación del Ferrocarril de Naco a Cananea) al Ferrocarril de Sonora	18 de Septiembre de 1907	1m.435	Vapor	Del Río, Estación del Ferrocarril de Naco a Cananea, al kilómetro 422 del Ferrocarril de Sonora	120k.600
De Alamos a Guadalajara	6 de Noviembre de 1905	1m.435	Vapor	Culiacán a Mazatlán 222k.000 Navojoa a Culiacán 353k.276 Mazatlán a Tepic 230k.090 Tepic a Orendáin 61k 908	867k.274
Quilá a El Dorado	29 de Marzo de 1910	1m.435	Vapor	Quilá a El Dorado (ramal del Ferrocarril Sud-Pacífico)	21k.869
Nacional de Tehuantepec	11 de Noviembre de 1900	1m.435	Vapor	Salina Cruz a Coatzacoalcos	304k.000
Distrito Federal (Compañía de Tranvías de México)	25 de Diciembre de 1877	1m.435 y 0m.914	Electricidad y animal	Líneas Foráneas. Urbanas y del Servicio de Tracción Eléctrica 269k.426 Animal 34k.588	304k.014
Sonora	14 de Septiembre de 1880	1m.435	Vapor	Guaymas a Nogales	422k.302
Compañía Constructora Nacional Mexicana	13 de Septiembre de 1880	0m.914	Vapor	Zacatecas a Ojocaliente	47k.000
Veracruz a Alvarado	26 de Marzo de 1878	0m.914	Vapor	Veracruz a Alvarado	70k.410
San Andrés Chalchicomula	20 de Septiembre de 1881	1m.435	Animal	Estación de San Andrés a Chalchicomula	10k.353
Orizaba al Ingenio	22 de Septiembre de 1881	1m.435	Animal	Orizaba al Ingenio	7k.550
Cárdenas al Río Grijalva	12 de Mayo de 1883	0m.914	Animal	Cárdenas al Río Grijalva	7k.500
				Al frente	18,331k.073

Nombre del ferrocarril	Fecha de la concesión	Ancho de la vía	Tracción	Derrotero	Kilómetros construídos
				Del frente	18,331k.073
Industrial de Puebla	8 de Agosto de 1880	1m.435	Animal	Puebla a Hucjotzingo, línea de las fábricas, Panzacola, El Valor y línea de Cholula	42k.840
San Marcos a Huajuapan	20 de Abril de 1891	0m.914	Vapor	San Marcos hacia Huajuapan	131k.117
Esperanza a Xúchil	9 de Diciembre de 1892	1m.435	Animal y vapor.	Esperanza al Xúchil	26k.100
Celaya a Roque y Plancarte a Santa Cruz	17 de Junio de 1893	0m.600	Animal	Celaya a Roque y Plancarte y Roque a Santa Cruz	30k.000
Cazadero a Solís	19 de Diciembre de 1893	0m.600	Vapor	Cazadero hacia Solís	60k.100
Paso de San Juan al Juile	20 de Diciembre de 1894	1m.435	Vapor	San Juan Evangelista, Estación del Ferrocarril Nacional de Tehuantepec, al Paso del Río de San Juan	28k.340
Occidental de México	16 de Agosto de 1880	1m.435	Vapor	Culiacán a Altata	60k.000
Ixtlahuaca a Mañi	14 de Junio de 1895	0m.914	Vapor	Ixtlahuaca a Nijiní o la Garita	34k.877
Jalapa a Tcocelo	6 de Diciembre de 1895	0m.914	Vapor	Jalapa a Tcocelo	31k.000
Ogarrio	9 de Noviembre de 1896	0m.600	Animal	Túnel de Dolores a Catorce "Potrero"	15k.900
Sud Oriental de Yucatán	17 de Junio de 1897	0m.914	Vapor	Peto hacia San Antonio	5k.000
Torres a Minas Prietas	10 de Junio de 1897	0m.914	Vapor	Torres a Minas Prietas	43k.000
San Rafael y Atlixco (Xico y San Rafael)	23 de Marzo de 1898	0m.914	Vapor	México a Apapasco, ramales y Sección de Atlixco	148k.000
Oaxaca a Ejutla	15 de Abril de 1898	0m.914	Vapor	Oaxaca a Ejutla 70k.000 Ramal a Zimatlán 3k.640	73k.640
Otumba a Cuautengo	9 de Junio de 1898	0m.600	Animal	Otumba a Cuautengo	10k.420
Parral y Durango	29 de Junio de 1898	0m.914	Vapor	Minas Nuevas a Juanota	101k.048
Lerdo a Torreón	4 de Julio de 1898	1m.435	Eléctrica	Lerdo, Gómez Palacio y Torreón	10k.917
Mineral de Chihuahua	2 de Diciembre de 1898	0m.914	Vapor	Chihuahua a Santa Eulalia	22k.544
Nacozari	30 de Agosto de 1899	1m.435	Vapor	De la Frontera de los Estados Unidos hacia el Golfo de California, pasando por Nacozari	123k.500
Comerciales del Distrito Federal	12 de Octubre de 1899	0m.914	Animal	México a San Bartolo Naucalpan	8k.260
Chimalhuacán a Texcoco	12 de Octubre de 1899	0m.914	Animal	Chimalhuacán a Texcoco	14k.008
Piedad Cabadas	14 de Febrero de 1900	0m.914	Animal	Estación de la Piedad del Ferrocarril Central Mexicano a Piedad Cabadas	5k.300
Sierra Pinta a la Bahía de San Jorge	7 de Marzo de 1900	0m.914	Vapor	Sierra Pinta hacia la bahía de San Jorge	19k.000
Tranvías Eléctricos de Ciudad Juárez	2 de Noviembre de 1903	1m.435	Eléctrica	Tranvías en el Puente y calles de Ciudad Juárez	7k.129
Hacienda de Hornos a Viesca	25 de Agosto de 1902	0m.600	Vapor	Hacienda de Hornos a Viesca	43k.000
Sud Pacífico (Inter California)	19 de Mayo de 1904	1m.435	Vapor	Línea en la Baja California	83k.154
El Guarda a Nepanapa	26 de Octubre de 1904	1m.435	Vapor	El Guarda a Nepanapa	28k.000
Zitácuaro a Joconusco	20 de Diciembre de 1904	0m.914	Vapor	Ciudad de Zitácuaro a Joconusco	16k.000
				A la vuelta	19,553k.267

Nombre del ferrocarril	Fecha de la concesión	Ancho de la vía	Tracción	Derrotero	Kilómetros construídos
				De la vuelta.....	19,553k.267
Zacatepec a Jojutla (Agrícola de Juárez).....	23 de Mayo de 1905.....	0m.750	Animal.....	Zacatepec a Jojutla y Tlalquiltenango y ramales.....	9k.330
San Martín a San Juan Tetla.....	19 de Julio de 1905.....	0m.914	Animal.....	San Martín a San Juan Tetla.....	11k.600
Pachuca a Zimapán.....	25 de Diciembre de 1905.....	1m.435	Vapor.....	Pachuca a Zimapán.....	30k.000
Minatitlán al Ferrocarril de Tehuantepec.....	21 de Agosto de 1906.....	1m.435	Vapor.....	Minatitlán a un punto del Ferrocarril Nacional de Tehuantepec.....	10k.670
México a Chalco.....	16 de Abril de 1907.....	0m.914	Vapor.....	México a Chalco..... 30k.500 Ramal a Río Frío..... 23k.000	53k.500
Tijuana a Yacumba.....	14 de Abril de 1907.....	0m.914	Vapor.....	Tijuana hacia el Oriente del Monumento 118 de la Frontera de los Estados Unidos del Norte.....	20k.000
Concepción Capulac a Chachapa.....	6 de Abril de 1909.....	0m.914	Animal.....	Hacienda de la Concepción Capulac a Chachapa.....	6k.967
Ex-Garita de la Viga a la Colonia del Rancho de la Viga.....	19 de Junio de 1909.....	0m.914	Animal.....	Ex-Garita de la Viga hacia el Este, a la Colonia del Rancho de la Viga.....	3k.640
Quintana Roo.....	.....	0m.600	Vapor.....	Vigía Chico a Santa Cruz..... 56k.765 Xcalak a la Aguada..... 12k.000	68k.765
Castillo a Juanacatlán.....	.....	1m.435	Vapor.....	Estación del Castillo (Ferrocarril Central Mexicano) a Juanacatlán.....	7k.500
Porvenir de Matehuala.....	.....	0m.914	.....	Matehuala a la Mina de Paz.....	11k.890
Del Desagüe.....	.....	0m.914	Vapor.....	Del entronque con el Ferrocarril del Nordeste a la Boca del túnel al Tajo de Tequisquiac y ramal á la Ladrillera.....	43k.484
				Total.....	19,830k.613

RESUMEN

Ferrocarriles de vía ancha solamente	60
,, ,, ,, angosta	66
,, que tienen las dos clases de vía	2
	128

Ferrocarriles de tracción de vapor solamente	106
,, ,, ,, eléctrica	2
,, ,, ,, animal	18
,, ,, ,, vapor y animal	1
,, ,, ,, animal y eléctrica	1
	128

TOTAL DE KILOMETROS CONSTRUIDOS

De ferrocarriles que tienen tracción de vapor solamente	19,277k.922
,, ,, ,, ,, ,, animal	204k.531
,, ,, ,, ,, ,, eléctrica	18k.046
,, ,, ,, ,, ,, vapor y animal	26k.100
,, ,, ,, ,, ,, vapor, animal y eléctrica	304k 014
	19,830k.613

De ferrocarriles que tienen vía ancha	12,912k.800
,, ,, ,, ,, ,, angosta	4,388k.296
,, ,, ,, ,, las dos clases	2,529k.517
	19,830k.613

VI

Población, área y densidad de las Entidades Federativas según los Censos de 1895, 1900 y 1910

Population, aire et densité des Entités Fédératives d'après les recensements de 1895, 1900 et 1910

Entidades e Islas	Area en kilómetros	Población			Densidad			Aumento por kilómetro cuadrado en el decenio	
		1895	1900	1910	1895	1900	1910	Absoluto	Proporcional por ciento.
Aguascalientes..	7,692.00	104,615	102,416	120,511	13.60	13.31	15.67	2.36	18.00
Baja California.	151,109.00	42,245	47,624	52,272	0.27	0.32	0.35	0.03	9.00
Campeche.....	46,855.00	88,121	86,542	86,706	1.88	1.85	1.85	0.00	0.00
Coahuila	165,219.46	241,026	296,938	362,092	1.46	1.80	2.19	0.39	22.00
Colima.....	5,887.00	55,752	65,115	77,704	9.47	11.06	13.20	2.14	19.00
Chiapas.....	71,301.93	319,599	360,799	438,843	4.48	5.06	6.13	1.07	21.00
Chihuahua	233,214.45	262,771	327,784	405,265	1.12	1.41	1.74	0.33	23.00
Distrito Federal.	1,498.75	476,413	541,516	720,753	317.87	361.31	480.90	119.59	33.00
Durango.....	109,495.00	295,105	370,294	436,147	2.69	3.38	3.98	0.60	18.00
Guanajuato.....	28,363.00	1.062,554	1.061,724	1.081,651	37.46	37.43	38.14	0.71	2.00
Guerrero.....	65,480.00	420,339	479,205	605,437	6.41	7.32	9.25	1.93	26.00
Hidalgo.....	22,373.15	558,769	605,051	646,551	24.97	27.04	28.90	1.86	7.00
Jalisco.....	86.752.00	1.107,227	1.153,891	1.208,855	12.76	13.30	13.93	0.63	5.00
México.....	23,908.70	841,618	934,463	989,510	35.18	39.08	41.39	2.31	6.00
Michoacán.....	58,594.00	896,495	935,808	991,880	15.30	15.97	16.93	0.96	6.00
Morelos.....	4,911.15	159,355	160,115	179,594	32.44	32.60	36.57	3.97	12.00
Nuevo León	64,838.09	309,252	327,937	365,150	4.76	5.06	5.63	0.57	11.00
Oaxaca.....	92,442.86	884,909	948,633	1.040,398	9.57	10.26	11.25	0.99	10.00
Puebla	33,653.08	984,413	1.021,133	1.101,600	29.25	30.34	32.73	2.39	8.00
Querétaro.....	11,638.00	228,551	232,389	244,663	19.63	19.97	21.02	1.05	5.00
Quintana Roo...	49,914.00	.....	.....	9,109	.....	.....	0.18	.....	.....
San Luis Potosí	62,177.08	568,449	575,432	627,800	9.14	9.25	10.10	0.85	9.00
Sinaloa.....	71,380.00	258,865	296,701	323,642	3.62	4.16	4.53	0.37	9.00
Sonora.....	198,496.00	191,281	221,682	265,383	0.96	1.12	1.34	0.22	20.00
Tabasco.....	26,871.00	134,839	159,834	187,574	5.01	5.95	6.98	1.03	17.00
Tamaulipas.....	79,861.00	206,502	218,948	249,641	2.58	2.74	3.13	0.39	14.00
Tepic.....	28,371.00	148,776	150,098	171,173	5.24	5.30	6.03	0.73	14.00
Tlaxcala.....	3,973.85	166,803	172,315	184,171	41.97	43.36	46.35	2.99	7.00
Veracruz.....	72,215.50	866,355	981,030	1.124,368	11.99	13.58	15.57	2.39	18.00
Yucatán.....	41,287.00	298,850	309,652	339,613	3.27	3.40	8.23	4.83	142.00
Zacatecas.....	63,386.00	452,578	462,190	477,556	7.14	7.29	7.53	0.24	3.00
Islas.....	4,041.95	.....	.....	.....	.....	.....	.....	.....	.....
Totales...	1.987,201.00	12.632,427	13.607,259	15.115,612	6.36	6.84	7.61	0.77	.....

NOTAS.— En Yucatán se ve un aumento notable de densidad en 1910 por habérsele segregado en 1904 el Territorio de Quintana Roo, cuya población es muy poco densa.

Las áreas han sido tomadas de una nota de la Sección de Cartografía.

VII

POBLACION PROBABLE DE LOS ESTADOS FEDERALES DE 1900 A 1912

Los Censos de 1900 y 1910, nos proporcionan el medio de calcular por interpolación, aplicando la fórmula de la progresión geométrica, la población probable en cada uno de los años intermedios de aquellos cuyas cifras debemos tomar como exactas.

El procedimiento de cálculo de la población sucesiva por el cómputo de las cantidades positivas: natalidad e inmigración; y negativas: mortalidad y emigración, no es aplicable en México, porque la natalidad no se registra debidamente por la incuria de nuestras clases inferiores, que omiten la inscripción de los nacimientos en el Registro Civil.

Los datos de éste, en efecto, se hallan en completo desacuerdo con los registros parroquiales, los que tampoco pueden servir de guía segura, porque la recolección de esas estadísticas no se ha hecho hasta hoy sistemáticamente.

En efecto (véase Anuario de 1906, pág. 21), y por ejemplo, en 1905 aparece que no se tomó el dato parroquial en nueve Entidades Federativas, y es indudable que el publicado para otras es incompleto, como lo prueba el hecho de que en Durango se hayan inscripto civilmente 25,526 nacimientos, y solamente 9,496 ante sacerdotes de los varios cultos. En circunstancias análogas se encuentran, para el año de que hablo, el Distrito Federal, Tamaulipas y Morelos.

En cambio, en Michoacán, Colima y algunos otros Estados, aparecen pequeños excesos de registro a favor del religioso.

Todo el que conoce nuestras costumbres sabe bien que si la inscripción ante un Juez civil se omite a menudo, la religiosa, en cambio, rarísima vez se descuida. Este conocimiento y la divergencia de cifras que he expuesto, comprueban mi afirmación de que, en cuanto a natalidad, es falso el dato que poseemos.

En los años de 1906, 1907, 1908 y 1909, cuyos datos ya están calculados, aparecen las siguientes cifras de natalidad total *registrada:* 1901, 470,060; 1902, 468,131; 1903, 469,449; 1904, 494,519; 1905, 487,268; 1906, 460,190; 1907, 466,462; 1908, 508,435, y 1909, 509,666.

La continuidad de esas bajas cifras, confirma más aún la afirmación que vengo probando y autorizan a tomar la vía indirecta para el cálculo de la población probable, ya que la directa no puede encontrar su aplicación.

Si por ejemplo, queremos calcular el aumento de población de 1905 sobre 1904 y tomamos para cada Estado la cifra más alta de registro (civil o religioso) en 1905, llegamos a un total de 506,255 nacimientos.

Ahora bien, como las defunciones en este año fueron de 473,403, resultarían

32,852 individuos a favor de la población, a los que, agregando la diferencia entre 57,101 inmigrantes y 44,384 emigrantes, que es de 12,717 personas, se forma un saldo a favor de la población de 45,569 almas, menos de la tercera parte del de 152,095 que da el cálculo por progresión de extremos conocidos.

El cuadro que se inserta proporcionará el indispensable término de comparación para estudios referentes a épocas intermedias, y a los dos años de 1911 y 1912 que calculé según la misma razón.

Sin embargo, para estos dos últimos años, es evidente que el incremento ha disminuído, tanto por la emigración excepcional, cuanto por las pérdidas de vidas y probablemente menor natalidad en ese período, como consecuencia del estado de revolución en que se halla una parte del país.

S. Echagaray.

POBLACION PROBABLE DE LAS ENTIDADES FEDERATIVAS, DE 1901 A 1912

Population probable des Entités Fédératives, pendant les années 1901 à 1912

ENTIDADES FEDERATIVAS *Entités Fédératives*	Población según el Censo de 1900. *Population, d'après le recensement de 1900.*	POBLACION PROBABLE *Population probable*									Población según el Censo de 1910. *Population d'après le recensement de 1910.*	POBLACION PROBABLE *Population probable*	
		1901	1902	1903	1904	1905	1906	1907	1908	1909		1911	1912
Distrito Federal	541,516	557,223	573,385	590,016	607,129	624,739	642,860	661,506	680,693	700,436	720,753	741,658	763,170
Aguascalientes	102,416	104,096	105,803	107,539	109,303	111,096	112,918	114,770	116,653	118,566	120,511	122,488	124,497
Campeche	86,542	86,558	86,574	86,591	86,608	86,624	86,641	86,657	86,673	86,689	86,706	86,722	86,739
Coahuila	296,938	302,887	308,956	315,146	321,461	327,901	334,471	341,173	348,008	354,981	362,092	369,347	376,747
Colima	65,115	66,276	67,458	68,661	69,885	71,131	72,400	73,691	75,005	76,343	77,704	79,089	80,500
Chiapas	360,799	367,934	375,210	382,630	390,196	397,910	405,781	413,805	421,988	430,333	438,843	447,621	456,371
Chihuahua	327,784	334,813	341,994	349,328	356,819	364,471	372,287	380,271	388,426	396,756	405,265	413,956	422,833
Durango	370,294	376,405	382,617	388,931	395,350	401,874	408,506	415,248	422,100	429,066	436,147	443,345	450,661
Guanajuato	1.061,724	1.063,700	1.065,679	1.067,663	1.069,650	1.071,640	1.073,634	1.075,632	1.077,634	1.079,640	1.081,651	1.083,664	1.085,681
Guerrero	479,205	490,542	502,147	514,027	526,187	538,636	551,379	564,423	577,776	591,445	605,437	619,760	634,422
Hidalgo	605,051	609,078	613,132	617,214	621,322	625,458	629,621	633,812	638,030	642,277	646,551	650,855	655,187
Jalisco	1.153,891	1.159,273	1.164,680	1.170,113	1.175,572	1.181,053	1.186,560	1.192,091	1.197,651	1.203,240	1.208,855	1.214,495	1.220,160
México	934,463	939,827	945,222	950,648	956,105	961,593	967,113	972,664	978,247	983,863	989,510	995,190	1.000,903
Michoacán	935,808	941,269	946,763	952,288	957,846	963,436	969,059	974,714	980,403	986,124	991,880	997,669	1.003,491
Morelos	160,115	161,964	163,834	165,726	167,639	169,575	171,533	173,514	175,518	177,544	179,594	181,668	183,705
Nuevo León	327,937	331,490	335,081	338,712	342,381	346,091	349,841	353,631	357,462	361,335	365,150	369,207	373,207
Oaxaca	948,633	957,433	966,314	975,278	984,325	993,455	1.002,671	1.011,971	1.021,359	1.030,834	1.040,398	1.050,049	1.059,789
Puebla	1.021,133	1.028,908	1.036,742	1.044,636	1.052,590	1.060,604	1.068,679	1.076,816	1.085,015	1.093,277	1.101,600	1.109,988	1.118,439
Querétaro	232,389	233,588	234,794	236,005	237,223	238,447	239,677	240,914	242,157	243,407	244,663	245,926	247,195
San Luis Potosí	575,432	580,466	585,544	590,666	595,833	601,045	606,303	611,607	616,957	622,354	627,800	633,292	638,832
Sinaloa	296,701	299,291	301,904	304,539	307,197	309,879	312,584	315,312	318,065	320,841	323,642	326,467	329,317
Sonora	221,682	225,707	229,805	233,977	238,225	242,550	246,954	251,438	256,003	260,651	265,383	270,201	275,107
Tabasco	159,834	162,413	165,033	167,695	170,400	173,149	175,943	178,781	181,665	184,596	187,574	190,600	193,675
Tamaulipas	218,948	221,839	224,769	227,737	230,744	233,791	236,879	240,007	243,176	246,387	249,641	252,938	256,278
Tlaxcala	172,315	173,465	174,623	175,789	176,963	178,144	179,334	180,531	181,736	182,950	184,171	185,405	186,642
Veracruz	981,030	994,500	1.008,155	1.021,998	1.036,031	1.050,256	1.064,677	1.079,296	1.094,115	1.109,138	1.124,368	1.139,810	1.155,455
Yucatán[1]	309,652	313,353	317,099	320,890	316,243	320,023	323,849	327,720	331,637	335,601	339,613	343,673	347,781
A la vuelta	12.947,347	13.084,298	13.223,317	13.364,443	13.499,227	13.644,571	13.792,154	13.941,995	14.094,152	14.248,674	14.405,502	14.565,083	14.726,784

1 La pérdida de población de Yucatán se debe a que se le segregó Quintana Roo.

ENTIDADES FEDERATIVAS *Entités Fédératives*	Población según el Censo de 1900. *Population d'après le recensement de 1900.*	POBLACION PROBABLE *Population probable*									Población según el Censo de 1910. *Population d'après le recensement de 1910.*	POBLACION PROBABLE *Population probable*	
		1901	1902	1903	1904	1905	1906	1907	1908	1909		1911	1912
De la vuelta....	12.947,347	13.084.298	13.223,317	13.364,443	13.499,227	13.644,571	13.792,154	13.941,995	14.094,152	14.248,674	14.405,502	14.565,083	14.726,784
Zacatecas.....	462,190	463,704	465,223	466,747	468,276	469,810	471,350	472,894	474,443	475,997	477,556	479,120	480,690
Baja California.....	47,624	48,070	48,519	48,973	49,431	49,894	50,361	50,832	51,308	51,788	52,272	52,761	53,254
Quintana Roo[1].....	.....	.....	.....	.....	8,482	8,584	8,686	8,790	8,895	9,002	9,109	9,218	9,328
Tepic.....	150,098	152,083	154,095	156,132	158,197	160,290	162,410	164,557	166,734	168,939	171,173	173,437	175,731
Totales.—Totaux.	13.607,259	13.748,155	13.891,154	14.036,295	14.183,613	14.333,149	14.484,961	14.639,068	14.795,532	14.954,400	15.115,612	15.279,619	15.445,787

1 El Territorio de Quintana Roo se erigió el año de 1904.
La población probable se ha calculado por la fórmula de la progresión geométrica.

VIII

CENSO DE 1910

ESTADO DE AGUASCALIENTES

Area = 7,692 kilómetros cuadrados. Densidad por kilómetro cuadrado = 15.67.

POBLACIÓN DEL ESTADO			POBLACIÓN DE LA CAPITAL (Aguascalientes)		
Hombres	Mujeres	Total	Hombres	Mujeres	Total
58,993	61,518	120,511	20,979	24,219	45,198

Partidos	Area en kilómetros cuadrados.	Población				Nombre de las cabeceras de Partido	Población			Altura sobre el nivel del mar
		Hombres	Mujeres	Total	Habitantes por kilómetro cuadrado		Hombres	Mujeres	Total	
Aguascalientes	2,786*	37,052	39,539	76,591	27.5	Aguascalientes	20,979	24,219	45,198	1,930.5 m
Rincón de Romos	2,173	7,279	7,153	14,432	6.6	Rincón de Romos	1,377	1,459	2,836	1,297.0
Ocampo	1,325	9,105	9,185	18,290	13.8	Asientos	2,360	2,446	4,806	2,218.0
Calvillo	1,408	5,557	5,641	11,198	8.0	Calvillo	1,180	1,405	2,585	
Totales	7,692	58,993	61,518	120,511	15.67					

* Las áreas de los Partidos son aproximadas.

Número de extranjeros en el Estado, 571. Proporción de extranjeros en el Estado, 4.74 por mil.

POBLACIONES DEL ESTADO CUYO NUMERO DE HABITANTES PASA DE 4,000

Localidades	Categoría	Municipalidad	Partido	Población			Altura sobre el nivel del mar
				Hombres	Mujeres	Total	
Aguascalientes	Ciudad	Aguascalientes	Aguascalientes	20,979	24,219	45,198	1,930.5 m
Asientos	Pueblo	Asientos	Ocampo	2,360	2,446	4,806	2,218.0

Aumento de la población del Estado, comparada con la del Censo de 1900, 8,199 hombres, 9,896 mujeres. Total, 18,095.

Aumento en la capital del Estado, comparada con la del Censo de 1900, 4,680 hombres y 5,466 mujeres. Total, 10,146.

CUADRO comparativo de los datos de los Censos de 1900 y 1910, en las clasificaciones que se expresan a continuación

POBLACION POR EDADES

	1900			1910		
	Hombres	Mujeres	Total	Hombres	Mujeres	Total
Hasta de un año	2,618	2,480	5,098	2,745	2,492	5,237
De 1 a 2 años	1,346	1,317	2,663	1,559	1,550	3,109
De 3 a 5 años	3,721	3,506	7,227	5,008	5,103	10,111
De 6 a 10 años	5,749	5,313	11,062	8,004	7,795	15,799
De 11 a 20 años	11,173	11,885	23,058	11,250	12,089	23,339
De 21 a 40 años	15,731	17,329	33,060	18,561	21,233	39,794
De 41 a 60 años	8,308	8,060	16,368	9,354	8,976	18,330
De más de 60 años	2,148	1,732	3,880	2,512	2,280	4,792
Sumas	50,794	51,622	102,416	58,993	61,518	120,511

Ciudadanos de 21 años o más, capacitados para votar, según Censo de 1910, 30,427.

POBLACION POR INSTRUCCION

	1900			1910		
	Hombres	Mujeres	Total	Hombres	Mujeres	Total
Saben leer y escribir	9,861	6,959	16,820	16,285	15,184	31,469
Sólo saben leer	1,707	2,232	3,939	1,150	1,628	2,778
No saben leer ni escribir de 12 años en adelante	24,720	28,519	53,239	25,167	28,664	53,831
No saben leer ni escribir menores de 12 años de edad	14,411	13,912	28,323	16,361	16,011	32,372
Se ignora	95	.....	95	30	31	61
Sumas	50,794	51,622	102,416	58,993	61,518	120,511

ESTADO CIVIL

	1900			1910		
	Hombres	Mujeres	Total	Hombres	Mujeres	Total
Menores de edad	16,281	13,892	30,173	19,146	18,357	37,503
Solteros	12,307	12,216	24,523	14,473	13,990	28,463
Casados	20,089	19,934	40,023	22,990	23,119	46,109
Viudos	2,022	5,580	7,602	2,384	6,052	8,436
Se ignora	95	.....	95			
Sumas	50,794	51,622	102,416	58,993	61,518	120,511

POBLACION POR CULTOS

	1900			1910		
	Hombres	Mujeres	Total	Hombres	Mujeres	Total
Católicos	50,420	51,433	101,853	58,627	61,127	119,754
Protestantes	220	176	396	283	369	652
Griegos	.....	.....	.....	3	2	5
Budhistas	102	.....	102	2	.....	2
Israelitas	.....	.....	.....	1	.....	1
Sin culto	52	13	65	76	19	95
Se ignora	.....	.....	.....	1	1	2
Sumas	50,794	51,622	102,416	58,993	61,518	120,511

POBLACION EXTRANJERA

	1900			1910		
	Hombres	Mujeres	Total	Hombres	Mujeres	Total
Alemanes	14	4	18	21	18	39
Arabes	.....	.....	.....	2	1	3
Argentinos	.....	.....	.....	.....	1	1
Húngaros	.....	1	1	5	3	8
Canadenses	8	.....	8	3	.....	3
Cubanos	.....	.....	.....	2	1	3
Chilenos	.....	.....	.....	1	.....	1
Chinos	102	.....	102	21	.....	21
Dinamarqueses	1	.....	1	1	.....	1
Españoles	17	4	21	72	30	102
Ecuatorianos	1	.....	1	.....	.....	.....
Norteamericanos	151	63	214	188	136	324
Franceses	14	8	22	17	10	27
Holandeses	.....	.....	.....	.....	1	1
Ingleses	7	2	9	9	7	16
Italianos	2	2	4	4	.....	4
Japoneses	.....	.....	.....	5	.....	5
Noruegos	1	.....	1	1	.....	1
Turcos	.....	.....	.....	6	5	11
Suizos	2	1	3	.....	.....	.....
Sumas	320	85	405	358	213	571

TERRITORIO DE LA BAJA CALIFORNIA

Area = 151,109 kilómetros cuadrados.

Densidad por kilómetro cuadrado = 0.35.

POBLACION DEL TERRITORIO			POBLACION DE ENSENADA (Capital del Distrito Norte)			POBLACION DE LA PAZ (Capital del Distrito Sur)		
Hombres	Mujeres	Total	Hombres	Mujeres	Total	Hombres	Mujeres	Total
27,872	24,400	52,272	1,338	832	2,170	2,683	2,853	5,536

Distritos	Area en kilómetros cuadrados.	Población				Nombre de las capitales de Distrito	Población			Altura sobre el nivel del mar
		Hombres	Mujeres	Total	Habitantes por kilómetro cuadrado		Hombres	Mujeres	Total	
Norte	75,144	5,966	3,794	9,760	0.1	Ensenada	1,338	832	2,170	.....
Sur	75,965	21,906	20,606	42,512	0.6	La Paz	2,683	2,853	5,536	.....
Totales	151,109	27,872	24,400	52,272	0.35					

Número de extranjeros en el Territorio, 2,210. Proporción de extranjeros en el Territorio, 42.27 por mil.

POBLACION DEL TERRITORIO CUYO NUMERO DE HABITANTES PASA DE 4,000

Localidades	Categoría	Municipalidad	Distrito	Población			Altura sobre el nivel del mar
				Hombres	Mujeres	Total	
La Paz	Ciudad	La Paz	Sur	2,683	2,853	5,536	.....

Aumento de la población del Territorio, comparada con la del Censo de 1900, 2,437 hombres, 2,211 mujeres. Total, 4,648.

Aumento de las poblaciones de las capitales de los Distritos del Territorio, comparadas con las del Censo de 1900	Hombres	Mujeres	Total
Distrito Norte, capital Ensenada	347	97	444
Distrito Sur, capital La Paz	443	47	490

CUADRO comparativo de los datos de los Censos de 1900 y 1910, en las clasificaciones que se expresan a continuación

POBLACION POR EDADES

	1900			1910		
	Hombres	Mujeres	Total	Hombres	Mujeres	Total
Hasta de un año	1,040	979	2,019	1,179	1,052	2,231
De uno a dos años	765	690	1,455	738	745	1,483
De 3 a 5 años	2,221	2,141	4,362	2,368	2,185	4,553
De 6 a 10 años	3,263	2,912	6,175	3,707	3,604	7,311
De 11 a 20 años	5,197	5,272	10,469	6,090	5,867	11,957
De 21 a 40 años	8,775	7,059	15,834	9,281	7,500	16,781
De 41 a 60 años	3,209	2,407	5,616	3,417	2,526	5,943
De más de 60 años	965	729	1,694	1,092	1,021	2,013
Sumas	25,435	22,189	47,624	27,872	24,500	52,272

Ciudadanos de 21 años o más, capacitados para votar según Censo de 1910, 13,790.

POBLACION POR INSTRUCCION

	1900			1910		
	Hombres	Mujeres	Total	Hombres	Mujeres	Total
Saben leer y escribir	7,927	6,417	14,344	10,972	9,397	20,369
Sólo saben leer	112	172	284	54	67	121
No saben leer ni escribir (de 12 años en adelante)	10,088	9,053	19,141	9,524	8,030	17,554
No saben leer ni escribir (menores de 12 años de edad)	7,308	6,547	13,855	7,312	6,899	14,211
Se ignora	.....	.....	.....	10	7	17
Sumas	25,435	22,189	47,624	27,872	24,400	52,272

ESTADO CIVIL

	1900			1910		
	Hombres	Mujeres	Total	Hombres	Mujeres	Total
Menores de edad	8,916	7,616	16,532	9,063	8,229	17,292
Solteros	11,146	8,720	19,866	13,210	10,113	23,323
Casados	4,816	4,626	9,442	4,992	4,628	9,620
Viudos	557	1,227	1,784	603	1,425	2,028
Se ignora	.....	.....	.....	4	5	9
Sumas	25,435	22,189	47,624	27,872	24,400	52,272

POBLACION POR CULTOS

	1900			1910		
	Hombres	Mujeres	Total	Hombres	Mujeres	Total
Católicos	24,788	22,007	46,795	26,320	24,062	50,382
Protestantes	327	100	427	364	105	469
Budhistas	190	1	191	847	1	848
Israelitas	4	2	6	1	0	1
Ortodoxos	.....	.....	.....	163	140	303
Sin culto	126	79	205	118	41	152
Se ignora	.....	.....	.....	59	51	110
Sumas	25,435	22,189	47,624	27,872	24,400	52,272

POBLACION EXTRANJERA

	1900			1910		
	Hombres	Mujeres	Total	Hombres	Mujeres	Total
Alemanes	71	2	73	31	7	38
Australianos	.....	.....	.....	3	.....	3
Arabes	1	.....	1	.....	.....	.....
Argentinos	.....	.....	.....	1	.....	1
Austro-Húngaros	2	.....	2	5	3	8
Belgas	2	.....	2	1	1	2
Canadenses	9	.....	9	7	1	8
Colombianos	3	.....	3	1	.....	1
Costarricenses	2	.....	2	.....	.....	.....
Cubanos	1	.....	1	2	.....	2
Chilenos	2	1	3	3	1	4
Chinos	188	.....	188	851	.....	851
Dinamarqueses	.....	.....	.....	1	.....	1
Ecuatorianos	10	2	12	9	.....	9
Egipcios	.....	.....	.....	1	.....	1
Españoles	18	1	19	58	2	60
Norteamericanos	332	113	445	427	182	609
Franceses	133	45	178	114	40	154
Griegos	4	.....	4	3	.....	3
Guatemaltecos	.....	1	1	4	.....	4
Haitianos	.....	.....	.....	1	.....	1
Holandeses	1	.....	1	.....	.....	.....
Ingleses	70	12	82	38	6	44
Italianos	47	8	55	41	4	45
Japoneses	1	.....	1	46	1	47
Marroquíes	.....	.....	.....	1	.....	1
Noruegos	.....	.....	.....	7	.....	7
Panameños	.....	.....	.....	.....	1	1
Peruanos	2	.....	2	.....	.....	.....
Portugueses	7	.....	7	2	.....	2
Rusos	2	.....	2	151	123	274
Salvadoreños	.....	.....	.....	1	.....	1
Suecos	11	6	17	8	7	15
Suizos	4	.....	4	8	3	11
Venezolanos	1	.....	1	.....	.....	.....
Se ignora	.....	.....	.....	2	.....	2
Sumas	924	191	1,155	1,828	382	2,210

ESTADO DE COAHUILA

Area = 165,219 kilómetros cuadrados. Densidad por kilómetro cuadrado = 2.19.

POBLACION DEL ESTADO			POBLACION DE LA CAPITAL (Saltillo)		
Hombres	Mujeres	Total	Hombres	Mujeres	Total
186,533	175,559	362,092	16,788	18,626	35,414

Distritos	Area en kilómetros cuadrados.	Población				Nombres de las cabeceras de Distrito	Población			Altura sobre el nivel del mra
		Hombres	Mujeres	Total	Habitantes por kilómetro cuadrado		Hombres	Mujeres	Total	
Centro	19,188	45,075	44,489	89,564	4.7	Saltillo	16,788	18,626	35,414	m 1,598
Monclova	78,677	49,290	45,356	94,646	1.2	Monclova	3,274	3,598	6,872	594
Parras	19,322	31,612	28,516	60,128	3.1	Parras	2,946	3,306	6,252	1,520
Río Grande	38,123	23,666	22,443	46,109	1.2	Ciudad Porfirio Díaz	3,991	4,527	8,518	235
Viesca	9,909	36,890	34,755	71,645	7.2	Torreón	17,071	17,200	34,271	1,140
Total	165,219	186,533	175,559	362,092	2.19					

Las áreas de los Distritos son aproximadas, por carecer de buenas cartas.

Número de extranjeros en el Estado, 4,446. Proporción de extranjeros en el Estado, 12.28 por mil.

POBLACIONES DEL ESTADO CUYO NUMERO DE HABITANTES PASA DE 4,000

Localidades	Categoría	Municipalidad	Distrito	Población			Altura sobre el nivel del mar
				Hombres	Mujeres	Total	
Allende	Villa	Allende	Río Grande	2,221	2,248	4,469	m 310
Matamoros Laguna	Villa	Matamoros Laguna	Viesca	2,242	2,202	4,444	1,112
Monclova	Ciudad	Monclova	Monclova	3,274	3,598	6,872	594

Localidades	Categoría	Municipalidad	Distrito	Población			Altura sobre el nivel del mar
				Hombres	Mujeres	Total	
Múzquiz	Villa	Múzquiz	Monclova	2,396	2,616	5,012	m 500
Parras	Ciudad	Parras	Parras	2,946	3,306	6,252	1,520
Porfirio Díaz	Ciudad	Porfirio Díaz	Río Grande	3,991	4,527	8,518	235
Saltillo	Ciudad	Saltillo	Centro	16,788	18,626	35,414	1,598
San Pedro de las Colonias	Villa	San Pedro de las Colonias	Parras	6,445	6,621	13,066	1,095
Torreón	Ciudad	Torreón	Viesca	17,071	17,200	34,271	1,140
Viesca	Villa	Viesca	Viesca	2,010	2,028	4,038	1,093

Aumento de la población del Estado, comparada con la del Censo de 1900, 32,914 hombres, 32,240 mujeres. Total, 65,154.

Aumento de la población de la capital del Estado, comparada con la del Censo de 1900, 5,313 hombres, 6,105 mujeres. Total, 11,418.

CUADRO comparativo de los datos de los Censos de 1900 y 1910, en las clasificaciones que se expresan a continuación

POBLACION POR EDADES

	1900			1910		
	Hombres	Mujeres	Total	Hombres	Mujeres	Total
Hasta de un año	7,525	7,268	14,793	9,325	8,704	18,029
De uno a dos años	4,442	4,212	8,654	5,396	5,109	10,505
De 3 a 5 años	14,031	13,682	27,713	17,264	16,204	33,468
De 6 a 10 años	18,400	17,117	35,517	25,521	23,556	49,077
De 11 a 20 años	32,906	32,761	65,667	37,616	38,566	76,182
De 21 a 40 años	48,848	46,214	95,062	59,205	56,926	116,131
De 41 a 60 años	21,603	17 494	39,097	25,385	21,092	46,477
De más de 60 años	5,864	4,571	10,435	6,821	5,402	12,223
Sumas	153,619	143,319	296,938	186,533	175,559	362,092

Ciudadanos de 21 años o más, capacitados para votar según Censo de 1910, 91,411.

POBLACION POR INSTRUCCION

	1900			1910		
	Hombres	Mujeres	Total	Hombres	Mujeres	Total
Saben leer y escribir	39,943	34,292	74,235	61,225	49,686	110,911
Sólo saben leer	5,605	4,931	10,536	1,036	1,351	2,387
No saben leer ni escribir (de más de 12 años)	60,335	58,668	119,003	66,930	71,482	138,412
No saben leer ni escribir (menores de 12 años)	47,736	45,428	93,164	56,172	51,916	108,088
Se ignora	.....	.....	.....	1,170	1,124	2,294
Sumas	153,619	143,319	296,938	186,533	175,559	362,092

POBLACION POR ESTADO CIVIL

	1900			1910		
	Hombres	Mujeres	Total	Hombres	Mujeres	Total
Menores	60,369	57,368	117,737	67,521	60,971	128,492
Solteros	33,572	26,075	59,647	48,688	38,612	87,300
Casados	52,741	50,659	103,400	62,719	61,178	123,897
Viudos	6,936	9,217	16,153	7,220	14,444	21,664
Se ignora	1	.....	1	385	354	739
Sumas	153,619	143,319	296,938	186,533	175,559	362,092

POBLACION POR CULTOS

	1900			1910		
	Hombres	Mujeres	Total	Hombres	Mujeres	Total
Católicos	151,713	141,777	293,490	181,343	172,147	353,490
Protestantes	1,826	1,520	3,346	3,330	2,959	6,289
Griegos	.....	.....	.....	10	5	15
Mahometanos	1	.....	1	19	3	22
Budhistas	55	5	60	916	44	960
Israelitas	.....	.....	.....	10	5	15
Sin culto	24	17	41	722	262	984
Se ignora	.....	.....	.....	183	134	317
Sumas	153,619	143,319	296,938	186,533	175,559	362,092

POBLACION EXTRANJERA

	1900			1910		
	Hombres	Mujeres	Total	Hombres	Mujeres	Total
Alemanes	93	45	138	129	57	186
Arabes	13	5	18	158	54	212
Argentinos	.....	.....	.....	14	8	22
Australianos	.....	.....	.....	2	.....	2
Austro-Húngaros	12	9	21	9	8	17
Belgas	7	8	15	9	2	11
Brasileños	.....	.....	.....	1	.....	1
Canadenses	3	6	9	8	.....	8
Colombianos	.....	.....	.....	1	.....	1
Costarricenses	.....	.....	.....	1	1	2
Cubanos	.....	1	1	12	7	19
Chilenos	.....	.....	.....	7	2	9
Chinos	28	.....	28	745	14	759
Dinamarqueses	197	5	202	1	.....	1
Egipcios	.....	.....	.....	2	.....	2
Españoles	172	43	215	730	192	922
Norteamericanos	827	491	1,318	742	508	1,250
Franceses	54	21	75	102	28	130
Griegos	12	4	16	6	2	8
Guatemalteeos	.....	.....	.....	.....	1	1
Haitianos	.....	.....	.....	3	.....	3
Holandeses	8	2	10	2	.....	2
Ingleses	46	23	69	97	48	145
Italianos	61	22	83	77	22	99
Japoneses	.....	.....	.....	398	12	410
Noruegos	.....	.....	.....	3	.....	3
Peruanos	.....	1	1	3	.....	3
Rusos	.....	.....	.....	3	1	4
Salvadoreños	.....	.....	.....	1	.....	1
Servios	.....	.....	.....	8	4	12
Suecos	2	1	3	2	1	3
Suizos	6	4	10	17	9	26
Turcos	2	.....	2	101	70	171
Hondureños	.....	.....	.....	1	.....	1
Venezolanos	1	.....	1	.....	.....	.....
Sumas	1,544	691	2,235	3,395	1,051	4,446

ESTADO DE COLIMA

Area = 5,887 kilómetros cuadrados. Densidad por kilómetro cuadrado = 13.20

POBLACIÓN DEL ESTADO			POBLACIÓN DE LA CAPITAL (Colima)		
Hombres	Mujeres	Total	Hombres	Mujeres	Total
38,003	39,701	77,704	11,558	13,590	25,148

Distritos	Area en kilómetros cuadrados.	Población				Nombre de las cabeceras de Distrito	Población			Altura sobre el nivel del mar
		Hombres	Mujeres	Total	Habitantes por kilómetro cuadrado		Hombres	Mujeres	Total	
Centro	2,313[1]	25,957	27,765	53,722	23.2	Colima	11,558	13,590	25,148	m 505
Alvarez	1,503	6,945	7,290	14,235	9.5	Villa de Alvarez	1,196	1,519	2,715	540
Medellín	2,071	5,101	4,646	9,747	4.7	Manzanillo	715	788	1,503	00
Totales	5,887	38,003	39,701	77,704	13.20					

1 Las áreas de los Distritos son aproximadas por carencia de buenas cartas.

Número de extranjeros en el Estado, 210. Proporción de extranjeros en el Estado, 2.70 por mil.

POBLACIONES DEL ESTADO CUYO NUMERO DE HABITANTES PASA DE 4,000

Localidades	Categoría	Municipalidad	Distrito	Población			Altura sobre el nivel del mar
				Hombres	Mujeres	Total	
Colima	Ciudad	Colima	Centro	11,558	13,590	25,148	m 505

Aumento de la población del Estado, comparada con la del Censo de 1900, 6,383 hombres; 6,206 mujeres. Total 12,589.

Aumento de la población de la capital del Estado, comparada con la del Censo de 1900, 2,583 hombres; 1,867 mujeres. Total 4,450.

CUADRO comparativo de los datos de los Censos de 1900 y 1910, en las clasificaciones que se expresan a continuación

POBLACION POR EDADES

	1900			1910		
	Hombres	Mujeres	Total	Hombres	Mujeres	Total
Hasta de un año	1,269	990	2,259	1,640	1,722	3,362
De 1 a 2 años	930	1,124	2,054	1,045	1,032	2,077
De 3 a 5 años	3,807	3,952	7,759	2,894	2,913	5,807
De 6 a 10 años	2,356	2,348	4,704	5,085	5,061	10,146
De 11 a 20 años	6,385	6,555	12,940	8,784	9,559	18,343
De 21 a 40 años	11,288	12,004	23,292	13,173	13,418	26,591
De 41 a 60 años	4,453	5,044	9,497	4,454	4,942	9,396
De más de 60 años	1,132	1,478	2,610	928	1,054	1,982
Sumas	31,620	33,495	65,115	38,003	39,701	77,704

Ciudadanos de 21 años o más, capacitados para votar, según el Censo de 1910, 18,555.

POBLACION POR INSTRUCCION

	1900			1910		
	Hombres	Mujeres	Total	Hombres	Mujeres	Total
Saben leer y escribir	8,445	7,580	16,025	14,880	15,349	30,229
Sólo saben leer	332	347	679	209	345	554
No saben leer ni escribir (de 12 años en adelante)	12,644	14,818	27,462	12,324	13,780	26,104
No saben leer (menores de 12 años)	10,199	10,750	20,949	10,582	10,212	20,794
Se ignora	.....	.....	.....	8	15	23
Sumas	31,620	33,495	65,115	38,003	39,701	77,704

ESTADO CIVIL

	1900			1910		
	Hombres	Mujeres	Total	Hombres	Mujeres	Total
Menores de edad	10,175	10,204	20,379	12,732	11,513	24,245
Solteros	11,476	11,827	23,303	13,963	14,287	28,250
Casados	9,286	9,562	18,848	9,993	9,732	19,725
Viudos	683	1,902	2,585	1,315	4,169	5,484
Sumas	31,620	33,495	65,115	38,003	39,701	77,704

POBLACION POR CULTOS

	1900			1910		
	Hombres	Mujeres	Total	Hombres	Mujeres	Total
Católicos	31,570	33,485	65,055	37,847	39,681	77,528
Protestantes	45	10	55	65	16	81
Mahometanos	.....	.....	.....	40	.....	40
Budhistas	5	.....	5	36	2	38
Israelitas	.....	.....	.....	5	2	7
Sin culto	.....	.....	.....	10	.....	10
Sumas	31,620	33,495	65,115	38,003	39,701	77,704

POBLACION EXTRANJERA

	1900			1910		
	Hombres	Mujeres	Total	Hombres	Mujeres	Total
Alemanes	8	.....	8	13	2	15
Arabes	2	.....	2	5	.....	5
Austro-Húngaros	2	1	3	.....	.....	.....
Argentinos	.....	.....	.....	1	.....	1
Belgas	.....	.....	.....	1	.....	1
Brasileños	.....	.....	.....	1	.....	1
Colombianos	1	.....	1	.....	.....	.....
Chinos	5	.....	5	78	2	80
Cubanos	.....	.....	.....	.....	1	1
Españoles	2	.....	2	12	1	13
Norteamericanos	38	6	44	49	8	57
Franceses	5	3	8	7	1	8
Guatemaltecos	.....	.....	.....	1	1	2
Holandeses	.....	.....	.....	1	.....	1
Ingleses	6	4	10	2	.....	2
Italianos	2	.....	2	10	.....	10
Japoneses	.....	.....	.....	1	.....	1
Portugueses	.....	.....	.....	1	.....	1
Rusos	1	.....	1	.....	.....	.....
Suizos	.....	.....	.....	3	.....	3
Turcos	.....	.....	.....	6	2	8
Sumas	72	14	86	192	18	210

ESTADO DE CHIAPAS

Area = 71,302 kilómetros cuadrados. Densidad por kilómetro cuadrado = 6.15.

POBLACION DEL ESTADO			POBLACION DE LA CAPITAL (Tuxtla Gutiérrez)		
Hombres	Mujeres	Total	Hombres	Mujeres	Total
215,862	222,981	438,843	4,662	5,577	10,239

Departamentos	Area en kilómetros cuadrados.	Población				Nombre de las cabeceras de Departamento	Población			Altura sobre el nivel del mar
		Hombres	Mujeres	Total	Habitantes por kilómetro cuadrado		Hombres	Mujeres	Total	
Tuxtla	6,544[1]	19,468	20,799	40,267	6.2	Tuxtla Gutiérrez	4,662	5,577	10,239	m 530
Comitán	16,397	23,929	26,902	50,831	3.1	Comitán	4,012	5,896	9,908	1,620
Chiapa	3,572	15,168	16,265	31,433	8.8	Chiapa de Corzo	2,925	3,537	6,462	420
Chilón	5,665	20,024	20,983	41,007	7.2	Ocosingo	625	781	1,406	850
La Libertad	4,467	10,570	11,166	21,736	4.1	San Bartolomé	1,788	2,239	4,027	795
Las Casas	2,550	28,856	32,213	61,069	24.4	San Cristóbal	5,810	7,935	13,745	1,981
Mariscal	2,257	9,212	9,371	18,583	8.2	Motozintla	521	551	1,072	2,090
Mezcalapa	5,052	7,729	8,367	16,096	3.2	Copainalá	874	1,105	1,979	1,400
Palenque	5,433	11,406	10,716	22,122	4.1	Salto de Agua	255	275	530	.....
Pichucalco	5,099	14,412	14,736	29,148	5.7	Pichucalco	586	677	1,263	100
Simojovel	3,518	16,194	16,421	32,615	9.3	Simojovel	875	1,112	1,987	.....
Soconusco	5,827	29,105	25,586	54,691	9.4	Tapachula	4,658	4,482	9,140	180
Tonalá	4,921	9,789	9,456	19,245	3.9	Tonalá	2,447	2,900	5,347	55
Totales	71,302	215,862	222,981	438,843	6.15					

1 Las áreas de los Departamentos son aproximadas, por carencia de buenas cartas.

Número de extranjeros en el Estado, 22,120. Proporción de extranjeros en el Estado, 50.40 por mil.

POBLACIONES DEL ESTADO CUYO NUMERO DE HABITANTES PASA DE 4,000

Localidades	Categoría	Municipalidad	Departamento	Población			Altura sobre el nivel del mar
				Hombres	Mujeres	Total	
Comitán	Ciudad	Comitán	Comitán	4,012	5,896	9,908	1,620 m
Chamula	Pueblo	Chamula	Las Casas	7,542	7,172	14,714	.....
Chiapa de Corzo	Ciudad	Chiapa	Chiapa	2,925	3,537	6,462	420
Oxchuc	Pueblo	Oxchuc	Chilón	1,839	2,176	4,015	.....
San Bartolomé	Ciudad	San Bartolomé	La Libertad	1,788	2,239	4,027	795
San Cristóbal Las Casas	Ciudad	San Cristóbal	Las Casas	5,810	7,935	13,745	1,981
Tapachula	Ciudad	Tapachula	Soconusco	4,658	4,482	9,140	180
Tonalá	Ciudad	Tonalá	Tonalá	2,447	2,900	5,347	55
Tuxtla Gutiérrez	Ciudad	Tuxtla Gutiérrez	Tuxtla	4,662	5,577	10,239	530

Aumento de la población del Estado, comparada con la del Censo de 1900, 39,537 hombres, 38,507 mujeres. Total, 78,044.

Aumento de la población de la capital del Estado, comparada con la del Censo de 1900, 12 hombres, 832 mujeres. Total, 844.

CUADRO comparativo de los datos de los Censos de 1900 y 1910, en las clasificaciones que se expresan a continuación

POBLACION POR EDADES

	1900			1910		
	Hombres	Mujeres	Total	Hombres	Mujeres	Total
Hasta de un año	10,008	9,628	19,636	12,032	11,662	23,694
De 1 a 2 años	6,253	6,271	12,524	7,685	7,647	15,332
De 3 a 5 años	20,753	20,697	41,450	22,370	21,794	44,164
De 6 a 10 años	27,635	25,331	52,966	36,746	33,257	70,003
De 11 a 20 años	30,586	34,473	65,059	43,709	50,135	93,844
De 21 a 40 años	52,343	57,903	110,246	64,015	69,238	133,253
De 41 a 60 años	20,691	22,571	43,262	23,337	23,968	47,305
De más de 60 años	8,056	7,600	15,656	5,968	5,280	11,248
Sumas	176,325	184,474	360,799	215,862	222,981	438,843

Ciudadanos de 21 años o más, capacitados para votar, según el Censo de 1910, 93,320.

POBLACION POR INSTRUCCION

	1900			1910		
	Hombres	Mujeres	Total	Hombres	Mujeres	Total
Saben leer y escribir	19,621	12,425	32,046	23,492	16,524	40,016
Sólo saben leer	418	471	889	51	120	171
No saben leer ni escribir (de 12 años en adelante)	82,082	98,738	180,820	103,577	127,169	230,746
No saben leer ni escribir (menores de 12 años)	74,204	72,840	147,044	88,736	79,164	167,900
Se ignora	.....	.....	.....	6	4	10
Sumas	176,325	184,474	360,799	215,862	222,981	438,843

POBLACION POR ESTADO CIVIL

	1900			1910		
	Hombres	Mujeres	Total	Hombres	Mujeres	Total
Menores de edad	75,805	70,127	145,932	94,021	81,350	175,371
Solteros	62,573	69,616	132,189	88,335	100,885	189,220
Casados	33,384	33,009	66,393	29,954	30,876	60,830
Viudos	4,321	11,556	15,877	3,544	9,868	13,412
Se ignora	242	166	408	8	2	10
Sumas	176,325	184,474	360,799	215,862	222,981	438,843

POBLACION POR CULTOS

	1900			1910		
	Hombres	Mujeres	Total	Hombres	Mujeres	Total
Católicos	176,142	184,435	360,577	214,960	222,765	437,725
Protestantes	73	5	78	423	185	608
Mahometanos	1	.....	1	26	1	27
Budhistas	6	.....	6	348	6	354
Griegos	.....	.....	.....	2	.....	2
Espiritistas	.....	.....	.....	11	8	19
Ateos	.....	.....	.....	5	5	10
Sin culto	103	34	137	87	11	98
Sumas	176,325	184,474	360,799	215,862	222,981	438,843

POBLACION EXTRANJERA

	1900			1910		
	Hombres	Mujeres	Total	Hombres	Mujeres	Total
Alemanes	24	1	25	97	37	134
Argentinos	.....	.....	.....	2	.....	2
Australianos	.....	.....	.....	1	.....	1
Austro-Húngaros	.....	.....	.....	7	1	8
Belgas	.....	.....	.....	3	1	4
Chinos	16	.....	16	477	1	478
Canadenses	.....	.....	.....	5	1	6
Colombianos	.....	.....	.....	1	.....	1
Costarricenses	.....	.....	.....	2	.....	2
Cubanos	.....	.....	.....	3	2	5
Dinamarqueses	1	.....	1	2	1	3
Españoles	25	1	26	208	44	252
Norteamericanos	14	1	15	80	32	112
Franceses	1	.....	1	18	16	34
Griegos	1	1	2	.....	.....	.....
Guatemaltecos	3,131	2,434	5,565	10,845	10,027	20,872
Haitianos	.....	.....	.....	2	1	3
Hondureños	.....	.....	.....	1	.....	1
Ingleses	12	.....	12	21	.....	21
Italianos	4	.....	4	8	.....	8
Japoneses	8	.....	8	64	7	71
Nicaragüenses	3	1	4	6	1	7
Rusos	.....	.....	.....	1	2	3
Salvadoreños	3	1	4	27	4	31
Suecos	1	.....	1	1	.....	1
Turcos	.....	.....	.....	48	10	58
Jamaiquinos	.....	.....	.....	1	1	2
Sumas	3,244	2,440	5,684	11,931	10,189	22,120

DISTRITO FEDERAL

Area = 1,498.8 kilómetros cuadrados. Densidad por kilómetro cuadrado = 480.82

POBLACIÓN DEL DISTRITO			POBLACIÓN DE LA CAPITAL (México)		
Hombres	Mujeres	Total	Hombres	Mujeres	Total
341,558	379,195	720,753	218,774	252,292	471,066

Municipalidades	Area en kilómetros cuadrados.	Población				Nombre de las cabeceras de Municipalidad	Población			Altura sobre el nivel del mar
		Hombres	Mujeres	Total	Habitantes por kilómetro cuadrado		Hombres	Mujeres	Total	
México	78.0[1]	218,774	252,292	471,066	6,039.3	México	218,774	252,292	471,066	2,277[m][2]
Tacubaya	65.1	17,571	19,981	37,552	577.7	Tacubaya	16,704	19,126	35,830	
Tacuba	13.9	17,191	18,896	36,087	2,577.6	Tacuba	13,929	15,667	29,596	
Xochimilco	204.3	15,189	14,904	30,093	147.5	Xochimilco	4,489	4,483	8,972	
Ixtapalapa	161.6	12,518	11,989	24,507	151.3	Ixtapalapa	4,116	3,912	8,028	
Mixcoac	28.8	11,020	10,792	21,812	752.1	Mixcoac	6,195	7,090	13,285	
Guadalupe Hidalgo	75.0	8,531	9,813	18,344	244.6	Guadalupe Hidalgo	5,445	6,905	12,350	
San Angel	95.2	8,331	8,403	16,734	176.1	San Angel	1,936	2,233	4,169	
Milpa Alta	277.1	8,201	8,067	16,268	58.7	Milpa Alta	2,832	2,756	5,588	
Tlalpan	317.5	8,161	7,287	15,448	48.6	Tlalpan	3,838	3,027	6,865	
Atzcapotzalco	37.5	7,101	7,318	14,419	379.4	Atzcapotzalco	6,256	6,562	12,818	
Coyoacán	57.7	6,387	6,843	13,230	228.1	Coyoacán	4,392	4,941	9,333	
Cuajimalpa	87.1	2,583	2,610	5,193	59.7	Cuajimalpa	907	889	1,796	2,849
Total	1,498.8	341,558	379,195	720,753	480.8					

1 Las áreas son aproximadas, entretanto el Catastro las fija exactamente.

2 A excepción de Milpa Alta y Cuajimalpa, todas las poblaciones del Distrito se encuentran sensiblemente a la altitud de la capital.

Número de extranjeros en el Distrito = 25,872. Proporción de extranjeros en el Distrito = 35.89 por mil.

POBLACIONES DEL DISTRITO, CUYO NUMERO DE HABITANTES PASA DE 4,000

Localidades	Categoría	Municipalidad	Prefectura	Población			Altura sobre el nivel del mar
				Hombres	Mujeres	Total	
Atzcapotzalco	Villa	Atzcapotzalco	Atzcapotzalco	6,256	6,562	12,818	
Coyoacán	Villa	Coyoacán	Coyoacán	4,392	4,941	9,333	
Guadalupe Hidalgo	Ciudad	Guadalupe Hidalgo	Guadalupe Hidalgo	5,445	6,905	12,350	
Ixtapalapa	Pueblo	Ixtapalapa	Ixtapalapa	4,116	3,912	8,028	
México	Ciudad	México		218,774	252,292	471,066	
Milpa Alta	Villa	Milpa Alta	Milpa Alta	2,832	2,756	5,588	
Mixcoac	Pueblo	Mixcoac	Mixcoac	6,195	7,090	13,285	
San Angel	Villa	San Angel	San Angel	1,936	2,233	4,169	
Tacuba	Villa	Tacuba	Tacuba	13,929	15,667	29,596	
Tacubaya	Ciudad	Tacubaya	Tacubaya	16,704	19,126	35,830	
Tlalpan	Ciudad	Tlalpan	Tlalpan	3,838	3,027	6,865	
Xochimilco	Ciudad	Xochimilco	Xochimilco	4,489	4,483	8,972	

Aumento de la poblacion del Distrito, comparada con la del Censo de 1900: 82,901 hombres, 96,336 mujeres. Total, 179,237.

Aumento de la población de la capital del Distrito Federal, comparada con la del Censo de 1900: 45,127 hombres, 57,041 mujeres. Total, 102,168.

CUADRO comparativo de los datos de los Censos de 1900 y 1910, en las clasificaciones que se expresan a continuación

POBLACION POR EDADES

	1900			1910		
	Hombres	Mujeres	Total	Hombres	Mujeres	Total
Hasta de un año	11,831	12,230	24,061	16,416	16,150	32,566
De 1 a 2 años	6,765	6,741	13,506	8,182	8,072	16,254
De 3 a 5 años	18,795	19,129	37,924	24,571	25,038	49,609
De 6 a 10 años	27,363	27,873	55,236	38,564	39,390	77,954
De 11 a 20 años	54,721	62,646	117,367	69,451	80,368	149,819
De 21 a 40 años	98,048	104,953	203,001	132,799	144,806	277,605
De 41 a 60 años	32,817	39,167	71,984	41,474	51,377	92,851
De más de 60 años	8,317	10,120	18,437	10,101	13,994	24,095
Sumas	258,657	282,859	541,516	341,558	379,195	720,753

Ciudadanos de 21 años ó más, capacitados para votar, según el Censo de 1910, 184,374.

POBLACION POR INSTRUCCION

	1900			1910		
	Hombres	Mujeres	Total	Hombres	Mujeres	Total
Saben leer y escribir	113,435	95,307	208,742	187,430	174,471	361,901
Sólo saben leer	8,934	13,112	22,046	4,359	7,824	12,183
No saben leer ni escribir (de 12 años en adelante)	77,839	110,215	188,054	71,023	116,793	187,816
No saben leer ni escribir (menores de 12 años)	50,967	52,303	103,270	74,241	75,071	149,312
Se ignora	7,482	11,922	19,404	4,505	5,036	9,541
Sumas	258,657	282,859	541,516	341,558	379,195	720,753

ESTADO CIVIL

	1900			1910		
	Hombres	Mujeres	Total	Hombres	Mujeres	Total
Menores de edad	69,205	67,723	136,928	103,424	97,575	200,999
Solteros	104,568	105,726	210,294	143,821	153,380	297,201
Casados	68,659	66,629	135,288	79,688	79,245	158,933
Viudos	10,106	34,794	44,900	10,158	44,092	54,250
Se ignora	6,119	7,987	14,106	4,467	4,903	9,370
Sumas	258,657	282,859	541,516	341,558	379,195	720,753

POBLACION POR CULTOS

	1900			1910		
	Hombres	Mujeres	Total	Hombres	Mujeres	Total
Católicos	254,387	280,187	534,574	329,811	371,842	701,653
Protestantes	2,868	1,900	4,768	6,037	4,357	10,394
Griegos	.....	.....	.....	17	1	18
Mahometanos	2	2	4	50	3	53
Budhistas	35	6	41	435	31	466
Israelitas	40	20	60	107	42	149
Confucios	27	.....	27	61	2	63
Mormones	.....	.....	.....	38	31	69
Sin culto	857	391	1,248	2,879	1,175	4,054
Se ignora	441	353	794	2,123	1,711	3,834
Sumas	258,657	282,859	541,516	341,558	379,195	720,753

POBLACION EXTRANJERA

	1900			1910		
	Hombres	Mujeres	Total	Hombres	Mujeres	Total
Alemanes	558	227	785	899	406	1,305
Arabes	15	15	30	57	17	74
Argentinos	18	16	34	57	49	106
Australianos	6	4	10	10	3	13
Austro-Húngaros	53	34	87	113	80	193
Belgas	27	20	47	37	41	78
Bolivianos	.....	1	1	1	4	5
Brasileños	5	4	9	8	5	13
Canadenses	32	14	46	82	52	134
Colombianos	12	13	25	25	12	37
Costarricenses	1	1	2	13	3	16
Cubanos	188	157	345	408	396	804
Chilenos	13	17	30	29	34	63
Chinos	116	.....	116	1,477	5	1,482
Dinamarqueses	9	7	16	397	107	504
Ecuatorianos	3	1	4	8	2	10
Egipcios	3	2	5	4	5	9
Españoles	4,959	1,343	6,302	8,837	3,390	12,227
Norteamericanos	1,237	880	2,117	1,672	1,373	3,045
Franceses	1,076	595	1,671	1,302	707	2,009
Griegos	3	.....	3	13	4	17
Guatemaltecos	27	34	61	113	113	226
Haitianos	1	5	6	1	1	2
Holandeses	9	2	11	73	35	108
Hondureños	.....	.....	.....	14	14	28
Ingleses	378	246	624	575	399	974
Italianos	381	215	596	457	290	747
Japoneses	14	1	15	209	43	252
Marroquíes	.....	.....	.....	1	.....	1
Nicaragüenses	5	3	8	13	.....	13
Noruegos	.....	.....	.....	9	3	12
Peruanos	15	16	31	35	35	70
Portugueses	2	3	5	12	9	21
Rusos	7	2	9	16	17	33
Salvadoreños	3	1	4	13	16	29
Dominicanos	1	.....	1	2	2	4
Suecos	14	.....	14	26	9	35
Suizos	75	40	115	123	58	181
Turcos	14	12	26	340	181	521
Uruguayos	.....	4	4	2	10	12
Venezolanos	11	5	16	29	15	44
Portorricenses	.....	.....	.....	1	.....	1
Panameños	.....	.....	.....	2	2	4
Filipinos	.....	.....	.....	1	.....	1
Rumanos	.....	.....	.....	.....	2	2
Se ignora	3	5	8	39	368	407
Sumas	9,294	3,945	13,239	17,555	8,317	25,872

ESTADO DE GUANAJUATO

Area = 28,363 kilómetros cuadrados. Densidad por kilómetro cuadrado = 38.14.

POBLACION DEL ESTADO			POBLACION DE LA CAPITAL (Guanajuato)		
Hombres	Mujeres	Total	Hombres	Mujeres	Total
530,351	551,300	1.081,651	16,206	19,476	35,682

Distritos	Area en kilómetros cuadrados.	Población				Nombre de las cabeceras de Distrito	Población			Altura sobre el nivel del mar.
		Hombres	Mujeres	Total	Habitantes por kilómetro cuadrado		Hombres	Mujeres	Total	
León	1,151[1]	41,653	47,857	89,510	77.8	León	25,698	32,024	57,722	1,885[m]
Guanajuato	884	31,895	35,038	66,933	75.7	Guanajuato	16,206	19,476	35,682	2,035
Pénjamo	1,739	30,842	32,759	63,601	36.6	Pénjamo	4,042	5,286	9,328	1,700
Ciudad González	3,341	28,740	28,295	57,035	17.1	Ciudad González	2,892	3,603	6,495	2,050
Irapuato	938	25,486	27,818	53,304	56.8	Irapuato	9,550	11,919	21,469	1,795
Valle de Santiago	800	24,301	25,860	50,101	62.6	Valle de Santiago	5,733	7,004	12,737	1,716
Celaya	659	22,711	24,173	46,884	71.1	Celaya	10,455	12,607	23,062	1,757
Salamanca	837	23,104	23,130	46,234	55.2	Salamanca	6,253	7,244	13,497	1,721
Allende, San Miguel	966	22,651	21,989	44,640	46.2	Allende, San Miguel	4,293	5,554	9,847	1,950
Hidalgo, Dolores	1,395	21,799	22,264	44,063	31.6	Hidalgo, Dolores	2,909	3,855	6,764	1,980
Salvatierra	645	21,648	21,466	43,114	66.9	Salvatierra	4,751	5,511	10,262	1,760
Acámbaro	875	19,909	19,359	39,268	44.9	Acámbaro	5,292	5,788	11,080	1,840
Yuriria	796	18,608	19,427	38,035	47.8	Yuriria	2,575	2,993	5,568	1,736
Abasolo	570	18,036	19,576	37,612	66.0	Abasolo	2,006	2,648	4,654	1,695[2]
Silao	444	16,982	18,712	35,694	80.4	Silao	6,044	8,015	14,059	1,740
Iturbide	1,394	16,266	16,649	32,915	23.6	Iturbide	1,280	1,643	2,923	2,322
Apaseo	644	14,589	14,255	28,844	44.8	Apaseo	2,022	2,176	4,198	1,798
San Luis de la Paz	984	14,405	14,412	28,817	29.2	San Luis de la Paz	3,036	3,729	6,765	2,020
Al frente	19,062	413,625	432,979	846,604						

1 Las áreas de los Distritos son aproximadas por carencia de buenas cartas.

2 En nota del Gobernador del Estado asigna altitud de 1760[m].

Distritos	Area en kilómetros cuadrados.	Población				Nombre de las cabeceras de Distrito	Población			Altura sobre el nivel del mar
		Hombres	Mujeres	Total	Habitantes por kilómetro cuadrado		Hombres	Mujeres	Total	
Del frente.....	19,062	413,625	432,979	846,604	.....					
San Francisco del Rincón....	147	12,389	13,811	26,200	178.2	San Francisco del Rincón.	5,198	6,161	11,359	1,782 m
Jerécuaro.....	889	13,214	12,566	25,780	29.0	Jerécuaro.....	977	1,113	2,090	1,787
Cortazar.....	630	10,893	10,555	21,448	34.0	Cortazar.....	2,614	2,774	5,388	1,742
Comonfort, Chamacuero de.	478	10,041	10,126	20,167	42.2	Comonfort, Chamacuero de.....	2,941	3,365	6,306	1,790
Romita.....	313	8,917	9,309	18,226	58.2	Romita.....	2,486	2,851	5,337	1,760
Santa Cruz.....	570	8,859	8,697	17,556	30.8	Santa Cruz.....	3,389	3,744	7,133	1,720
Ciudad Manuel Doblado.....	1,335	8,571	8,690	17,261	12.9	Ciudad Manuel Doblado..	1,510	1,811	3,321	1,778
Victoria.....	2,725	8,548	8,357	16,905	6.2	Victoria.....	857	1,005	1,862	1,845
San Diego de la Unión.....	626	8,050	7,993	16,043	25.6	San Diego de la Unión....	942	1,202	2,144	1,981
Moroleón.....	258	5,953	7,244	13,197	51.2	Moroleón.....	2,950	3,742	6,692	1,772
Tarimoro.....	350	6,151	5,623	11,774	33.6	Tarimoro.....	1,299	1,292	2,591	1,772
Purísima.....	414	5,703	5,882	11,585	28.0	Purisima.....	1,053	1,298	2,351	1,725
La Luz.....	304	4,795	4,708	9,503	31.2	La Luz.....	2,062	2,144	4,206	2,350
Porfirio Díaz.....	262	4,642	4,760	9,402	35.9	Porfirio Díaz.....	2,721	2,877	5,598	2,383
Totales.....	28,363	530,351	551,300	1.081,651	38.14					

Número de extranjeros en el Estado, 1,480. Proporción de extranjeros en el Estado, 1.37 por mil.

POBLACIONES DEL ESTADO, CUYO NUMERO DE HABITANTES PASA DE 4,000

Localidades	Categoría	Municipalidad	Distrito	Población			Altura sobre el nivel del mar
				Hombres	Mujeres	Total	
Abasolo.....	Villa.....	Abasolo.....	Abasolo.....	2,006	2,648	4,654	1,695 m
Acámbaro.....	Ciudad.....	Acámbaro.....	Acámbaro.....	5,292	5,788	11,080	1,840
Allende.....	Ciudad.....	Allende, San Miguel.....	Allende, San Miguel.....	4,293	5,554	9,847	1,950
Apaseo.....	Villa.....	Apaseo.....	Apaseo.....	2,022	2,176	4,198	1,798
Celaya.....	Ciudad.....	Celaya.....	Celaya.....	10,455	12,607	23.062	1,757
Ciudad González.....	Ciudad.....	Ciudad González.....	Ciudad González.....	2,892	3,603	6.495	2.050

Localidades	Categoría	Municipalidad	Distrito	Población			Altura sobre el nivel del mar
				Hombres	Mujeres	Total	m
Ciudad Porfirio Díaz	Ciudad	Ciudad Porfirio Díaz	Ciudad Porfirio Díaz	2,721	2,877	5,598	2,383
Comonfort, Chamacuero de	Villa	Comonfort, Chamacuero de	Comonfort, Chamacuero de	2,941	3,365	6,306	1,790
Cortazar	Villa	Cortazar	Cortazar	2,614	2,774	5,388	1,742
Dolores Hidalgo	Ciudad	Dolores Hidalgo	Dolores Hidalgo	2,909	3,855	6,764	1,980
Guanajuato	Ciudad	Guanajuato	Guanajuato	16,206	19,476	35,682	2,035
Irapuato	Ciudad	Irapuato	Irapuato	9,550	11,919	21,469	1,795
La Luz	Mineral	La Luz	La Luz	2,062	2,144	4,206	2,350
León	Ciudad	León	León	25,698	32,024	57,722	1,885
Moroleón	Villa	Moroleón	Moroleón	2,950	3,742	6,692	1,772
Pénjamo	Ciudad	Pénjamo	Pénjamo	4,042	5,286	9,328	1,700
Romita	Pueblo	Romita	Romita	2,486	2,851	5,337	1,760
Salamanca	Ciudad	Salamanca	Salamanca	6,253	7,244	13,497	1,721
Salvatierra	Ciudad	Salvatierra	Salvatierra	4,751	5,511	10,262	1,760
San Francisco del Rincón	Ciudad	San Francisco del Rincón	San Francisco del Rincón	5,198	6,161	11,359	1,782
San Luis de la Paz	Ciudad	San Luis de la Paz	San Luis de la Paz	3,036	3,729	6,765	2,020
Santa Cruz	Villa	Santa Cruz	Santa Cruz	3,389	3,744	7,133	1,720
Silao	Ciudad	Silao	Silao	6,044	8,015	14,059	1,740
Valle de Santiago	Ciudad	Valle de Santiago	Valle de Santiago	5,733	7,004	12,737	1,716
Yuriria	Villa	Yuriria	Yuriria	2,575	2,993	5,568	1,736

Aumento líquido del número de habitantes del Estado según el Censo de 1910, comparado con el de 1900: 19,927 habitantes; hombres, diminución, 673; mujeres, aumento, 20,600.

Diminución de la población de la capital del Estado, comparada con la del Censo de 1900: hombres, diminución, 4,313; mujeres, diminución, 1,491. Total, 5,804.

CUADRO comparativo de los datos de los Censos de 1900 y 1910, en las clasificaciones que se expresan a continuación

POBLACION POR EDADES

	1900			1910		
	Hombres	Mujeres	Total	Hombres	Mujeres	Total
Hasta de un año	28,097	27,174	55,271	29,080	28,014	57,094
De 1 a 2 años	14,854	14,733	29,587	16,374	16,039	32,413
De 3 a 5 años	42,196	41,466	83,662	48,093	47,168	95,261
De 6 a 10 años	64,649	11,852	126,101	77,173	73,188	150,361
De 11 a 20 años	112,394	115,670	228,064	103,657	108,958	212,615
De 21 a 40 años	162,734	174.640	337,374	149,996	176,696	325,692
De 41 a 60 años	84,731	78,255	162,986	82,238	80,928	163,166
De más de 60 años	21,369	17,310	38,679	23,740	20,309	44,049
Sumas	531,024	530,700	1.061,724	530,351	551,300	1.081,651

Ciudadanos de 21 años o más, capacitados para votar, según el Censo de 1910, 255,974.

POBLACION POR INSTRUCCION

	1900			1910		
	Hombres	Mujeres	Total	Hombres	Mujeres	Total
Saben leer y escribir	78,030	51,437	129,467	90,786	65,618	156,404
Sólo saben leer	12,914	17,273	30,187	14,244	20,577	34,821
No saben leer ni escribir (de 12 años en adelante)	264,177	286,775	550,952	238,584	298,706	537,290
No saben leer ni escribir (menores de 12 años)	144,520	139,080	283,600	186,672	166,315	352,987
Se ignora	31,383	36,135	67,518	65	84	149
Sumas	531,024	530,700	1.061,724	530,351	551,300	1.081,651

ESTADO CIVIL

	1900			1910		
	Hombres	Mujeres	Total	Hombres	Mujeres	Total
Menores de edad	191,620	171,387	363,007	202,842	177,653	380,495
Solteros	113,104	106,045	219,149	104,756	111,814	216,570
Casados	203,656	200,439	404,095	202,484	209,515	411,999
Viudos	22,283	52,418	74,701	20,178	52,207	72,385
Se ignora	361	411	772	91	111	202
Sumas	531,024	530,700	1.061,724	530,351	551,300	1.081,651

POBLACION POR CULTOS

	1900			1910		
	Hombres	Mujeres	Total	Hombres	Mujeres	Total
Católicos	530,009	529,972	1.059,981	529,725	550,936	1.080,661
Protestantes	514	370	884	427	306	733
Griegos	.....	.....	.....	24	10	34
Israelitas	1	.....	1	.....	.....	.....
Mahometanos	.....	.....	.....	2	.....	2
Budhistas	.....	.....	.....	33	1	34
Sin culto	183	87	270	116	37	153
Se ignora	317	271	588	24	10	34
Sumas	531,024	530,700	1.061,724	530,351	551,300	1.081,651

POBLACION EXTRANJERA

	1900			1910		
	Hombres	Mujeres	Total	Hombres	Mujeres	Total
Alemanes	34	10	44	34	8	42
Arabes	5	.....	5	12	4	16
Argentinos	1	.....	1	2	1	3
Australianos	.....	.....	.....	2	.....	2
Austro-Húngaros	1	.....	1	4	2	6
Belgas	2	1	3	.....	1	1
Canadenses	.....	2	2	3	.....	3
Cubanos	8	10	18	8	4	12
Chilenos	1	.....	1	1	.....	1
Chinos	11	.....	11	102	.....	102
Dinamarqueses	.....	.....	.....	2	2	4
Españoles	361	61	422	425	158	583
Egipcios	.....	.....	.....	2	1	3
Franceses	73	24	97	57	24	81
Guatemaltecos	.....	1	1	1	.....	1
Grecos	.....	.....	.....	4	.....	4
Haitianos	.....	.....	.....	1	.....	1
Holandeses	.....	.....	.....	1	.....	1
Hondureños	.....	.....	.....	.....	1	1
Ingleses	28	11	39	42	18	60
Italianos	14	9	23	20	7	27
Filipinos	1	.....	1	.....	.....	.....
Japoneses	.....	.....	.....	4	3	7
Noruegos	.....	.....	.....	2	.....	2
Norteamericanos	227	131	358	287	131	418
Portugueses	1	.....	1	.....	.....	.....
Paraguayos	.....	.....	.....	.....	1	1
Rusos	2	.....	2	22	11	33
Suizos	4	1	5	1	.....	1
Salvadoreños	.....	.....	.....	2	.....	2
Suecos	.....	.....	.....	1	.....	1
Turcos	4	1	5	39	19	58
Uruguayos	.....	.....	.....	.....	1	1
Venezolanos	.....	.....	.....	.....	2	2
Sumas.	778	262	1,040	1,081	399	1,480

IX

MIGRACION

MIGRACION POR LAS FRONTERAS

FRONTERAS

DEL NORTE

MESES	ENTRADA						SALIDA					
	1909		1910		1911		1909		1910		1911	
	H.	M.	H.	M.	H.	M.	H.	M.	H.	M.	H.	M.
Enero	1,971	796	3,442	1,099	3,930	830	.....	.....	.....	.....	3,323	96
Febrero	1,778	881	2,835	1,005	1,952	625	.....	.....	.....	.....	2,074	99
Marzo	1,795	683	2,802	954	1,494	546	.....	.....	.....	.....	2,321	1,16
Abril	1,995	664	2,729	716	1,383	412	.....	.....	.....	.....	1,897	1,13
Mayo	1,820	618	2,673	739	878	377	.....	.....	.....	.....	1,845	1,25
Junio	1,911	777	2,958	990	2,187	936	.....	.....	.....	.....	3,179	1,06
Julio	2,012	1,007	2,988	1,079	2,963	1,109	.....	.....	3,072	1,102	4,304	1,08
Agosto	2,510	1,022	4,219	1,394	3,509	1,323	.....	.....	5,236	1,819	6,162	1,51
Septiembre	2,459	1,043	5,498	2,034	4,921	1,505	.....	.....	7,204	2,227	3,605	1,65
Octubre	2,600	936	5,664	1,644	5,112	1,678	.....	.....	5,719	1,880	3,015	1,39
Noviembre	3,275	931	6,447	1,302	6,770	1,635	.....	.....	3,772	1,339	3,290	1,42
Diciembre	4,159	1,046	6,205	1,255	5,994	1,641	.....	.....	3,426	1,273	2,423	1,22
Totales	28,285	10,404	48,460	14,211	41,093	12,617	.....	.....	28,429	9,640	37,438	14,87

UERTOS, EN LOS AÑOS DE 1909 A 1911

DEL SUR												PUERTOS DEL ATLANTICO					
ENTRADA						SALIDA						ENTRADA					
1909		1910		1911		1909		1910		1911		1909		1910		1911	
H.	M.	H.	M.	H.	M.	H.	M.	H.	M.	H.	M.	H.	M.	H.	M.	H.	M.
5	.....	1	1	7	6	.....	.....	.....	.....	.....	.....	1,082	324	1,164	472	1,403	635
10	5	.....	.....	.....	.....	.....	.....	.....	.....	2	1	728	291	905	328	1,026	408
....	.....	.....	.....	.....	.....	.....	.....	.....	.....	3	4	787	330	699	283	724	303
....	.....	2	.....	.....	.....	.....	.....	.....	.....	1	1	882	297	859	255	777	320
2	.....	4	.....	.....	.....	.....	.....	.....	.....	1	.....	968	295	732	320	678	325
4	.....	.....	.....	.....	.....	.....	.....	.....	.....	.....	.....	938	365	831	363	851	359
....	.....	.....	.....	2	3	.....	.....	.....	.....	.....	.....	1,014	352	1,035	428	776	358
7	1	4	.....	.....	.....	.....	.....	.....	.....	.....	.....	740	260	1,024	392	735	393
1	.....	2	1	.....	.....	.....	.....	.....	.....	.....	.....	910	385	1,275	634	863	434
....	.....	.....	.....	.....	.....	.....	.....	.....	.....	.....	.....	1,073	468	1,316	495	1,144	489
....	.....	4	.....	4	.....	.....	.....	.....	.....	.....	.....	1,397	488	1,389	519	1,128	455
1	.....	11	5	1	.....	.....	.....	.....	.....	5	1	1,333	509	1,263	427	1,296	495
30	6	28	7	14	9	.....	.....	.....	.....	12	7	11,852	4,364	12,492	4,916	11,401	4,974

MIGRACION POR LAS FRONTERAS

PUERTOS

MESES	DEL ATLANTICO — SALIDA						DE — ENTRADA					
	1909		1910		1911		1909		1910		1911	
	H.	M.	H.	M.	H.	M.	H.	M.	H.	M.	H.	M.
Enero	.....	.....	.....	.....	624	261	117	38	188	39	191	3
Febrero	.....	.....	.....	.....	696	203	99	26	215	45	227	3
Marzo	.....	.....	.....	.....	1,045	439	137	30	219	57	178	4
Abril	.....	.....	.....	.....	1,293	782	202	51	740	62	1,063	4
Mayo	.....	.....	.....	.....	1,523	970	320	47	774	81	772	5
Junio	.....	.....	.....	.....	1,019	496	198	52	1,206	89	282	14
Julio	.....	.....	797	356	1,033	500	471	42	202	41	739	11
Agosto	.....	.....	669	321	905	506	171	48	400	64	495	8
Septiembre	.....	.....	669	335	774	448	342	62	881	99	244	8
Octubre	.....	.....	755	444	719	301	212	52	251	55	857	9
Noviembre	.....	.....	537	223	637	306	216	79	202	57	288	9
Diciembre	.....	.....	904	333	866	367	431	64	789	39	341	12
Totales	.....	.....	4,331	2,012	11,134	5,579	2,916	591	6,067	728	5,677	96

NOTA.—La columna "diferencia general" establece en el primer semestre, la que resulta correspondiente al mism
segundo semestre comprende el mismo período de 1910 y el año de 1911. En la columna de totales está comprendido

UERTOS, EN LOS AÑOS DE 1909 A 1911

ACIFICO						DIFERENCIA GENERAL		TOTALES			
				SALIDA				ENTRADA		SALIDA	
1909		1910		1911							
H.	M.	H.	M.	H.	M.	H.	M.	H.	M.	H.	M.
.....	.....	.....	.....	137	47	+ 1,447	+ 240	13,501	4,277	4,084	1,268
.....	.....	.....	.....	214	126	+ 219	— 257	9,775	3,649	2,986	1,325
.....	.....	.....	.....	188	80	— 1,161	— 796	8,835	3,229	3,557	1,688
.....	.....	.....	.....	278	170	— 246	—1,303	10,632	2,825	3,469	2,083
.....	.....	.....	.....	388	307	— 1,429	—1,769	9,621	2,861	3,757	2,530
.....	.....	.....	.....	231	79	— 1,109	— 205	11,366	4,075	4,429	1,644
.....	.....	257	63	284	118	— 1,042	— 89	12,202	4,532	9,747	3,220
.....	.....	257	95	411	100	— 3,254	— 705	13,814	4,977	13,640	4,351
.....	.....	377	110	207	96	+ 848	— 77	17,396	6,284	12,836	4,871
.....	.....	230	107	308	99	+ 3,598	+ 227	18,229	5,912	10,746	4,229
.....	.....	147	66	214	74	+ 7,635	+ 632	21,120	5,565	8,597	3,435
.....	.....	310	60	274	110	+ 7,692	+ 609	21,824	5,601	8,208	3,373
.....	.....	1,578	501	3,134	1,406	+13,198	—3,493	168,315	53,787	86,056	34,017

odo de tiempo del año de 1911, por no haber datos de Emigración del año de 1909 y el primer semestre de 1910; el rimiento de Inmigración de los tres años y el de Emigración de Julio de 1910 á Diciembre de 1911.

MIGRACION POR LAS FRONTERAS Y PUE

EPOCA		DEL NORTE			
Años	Meses	Entrada		Salida	
		H.	M.	H.	M.
1911	Enero	3,930	830	3,323	96
	Febrero	1,952	625	2,074	99
	Marzo	1,494	546	2,321	1,16
	Abril	1,383	412	1,897	1,13
	Mayo	878	377	1,845	1,25
	Junio	2,187	936	3,179	1,06
	Julio	2,963	1,109	4,304	1,08
	Agosto	3,509	1,323	6,162	1,51
	Septiembre	4,921	1,505	3,605	1,65
	Octubre	5,112	1,678	3,015	1,39
	Noviembre	6,770	1,635	3,290	1,42
	Diciembre	5,994	1,641	2,423	1,22
	Sumas	41,093	12,617	37,438	14,87
1912	Enero	5,090	1,706	2,642	1,09
	Febrero	1,784	668	2,995	1,27
	Marzo	1,283	500	3,205	1,63
	Abril	1,386	419	2,881	1,40
	Sumas	9,543	3,293	11,723	5,41

RES

Año de 1911	41,093	12,617	37,438	14,87
Enero á Abril de 1912	9,543	3,293	11,723	5,41
Totales	50,636	15,910	49,161	20,28

DS, DE ENERO DE 1911 A ABRIL DE 1912

FRONTERAS

Diferencia		DEL SUR					
		Entrada		Salida		Diferencia	
H.	M.	H.	M.	H.	M.	H.	M.
+ 607	— 130	7	6	.....	.....	+7	+6
— 122	— 370	.....	.....	2	1	—2	—1
— 827	— 619	.....	.....	3	4	—3	—4
— 514	— 718	.....	.....	1	1	—1	—1
— 967	— 876	.....	.....	1	.....	—1	.....
— 992	— 133	.....	.....	.....	.....	.....	.....
— 1,341	+ 28	2	3	.....	.....	+2	+3
— 2,653	— 187	.....	.....	.....	.....	.....	.....
+ 1,316	— 150	.....	.....	.....	.....	.....	.....
+ 2,097	+ 280	.....	.....	.....	.....	.....	.....
+ 3,480	+ 208	4	.....	.....	.....	+4	.....
+ 3,571	+ 412	1	.....	5	1	—4	—1
+ 3,655	— 2,255	14	9	12	7	+2	+2
+ 2,448	+ 607	.....	.....	.....	.....	.....	.....
— 1,211	— 610	3	4	.....	.....	+3	+4
— 1,922	— 1,132	.....	.....	.....	.....	.....	.....
— 1,495	— 986	3	1	.....	.....	+3	+1
— 2,180	— 2,121	6	5	.....	.....	+6	+5

MEN

+ 3,655	— 2,255	14	9	12	7	+2	+2
— 2,180	— 2,121	6	5	.....	.....	+6	+5
+ 1,475	— 4,376	20	14	12	7	+8	+7

MIGRACION POR LAS FRONTERAS Y PUE

EPOCA		PUE					
		DEL ATLANTICO					
Años	Meses	Entrada		Salida		Diferencia	
		H.	M.	H.	M.	H.	M.
1911	Enero	1,403	635	624	261	+779	+374
	Febrero	1,026	408	696	203	+330	+205
	Marzo	724	303	1,045	439	—321	—136
	Abril	777	320	1,293	782	—516	—462
	Mayo	678	325	1,523	970	—845	—645
	Junio	851	359	1,019	496	—168	—137
	Julio	776	358	1,033	500	—257	—142
	Agosto	735	393	905	506	—170	—113
	Septiembre	863	434	774	448	+ 89	+ 14
	Octubre	1,144	489	719	301	+425	+188
	Noviembre	1,128	455	637	306	+491	+149
	Diciembre	1,296	495	866	367	+430	+128
	Sumas	11,401	4,974	11,134	5,579	+267	—605
1912	Enero	1,161	426	523	206	+638	+220
	Febrero	736	408	556	263	+180	+145
	Marzo	796	309	1,119	654	—323	—345
	Abril	738	342	1,294	736	—556	—394
	Sumas	3,431	1,485	3,492	1,859	— 61	—374

RES

Año de 1911	11,401	4,974	11,134	5,579	+267	—605
Enero a Abril de 1912	3,431	1,485	3,492	1,859	— 61	—374
Totales	14,832	6,459	14,626	7,438	+206	—979

OS, DE ENERO DE 1911 A ABRIL DE 1912

OS

DEL PACIFICO						DIFERENCIA GENERAL		TOTALES			
Entrada		Salida		Diferencia				Entrada		Salida	
H.	M.	H.	M.	H.	M.	H.	M.	H.	M.	H.	M.
191	37	137	47	+ 54	— 10	+1,447	+ 240	5,531	1,508	4,084	1,268
227	35	214	126	+ 13	— 91	+ 219	— 257	3,205	1,068	2,986	1,325
178	43	188	80	— 10	— 37	—1,161	— 796	2,396	892	3,557	1,688
1,063	48	278	170	+ 785	—122	— 246	—1,303	3,223	780	3,469	2,083
772	59	388	307	+ 384	—248	—1,429	—1,769	2,328	761	3,757	2,530
282	144	231	79	+ 51	+ 65	—1,109	— 205	3,320	1,439	4,429	1,644
739	113	284	118	+ 455	— 5	—1,141	— 116	4,480	1,583	5,621	1,699
495	80	411	100	+ 84	— 20	—2,739	— 320	4,739	1,796	7,478	2,116
244	87	207	96	+ 37	— 9	+1,442	— 173	6,028	2,026	4,586	2,199
857	95	308	99	+ 549	— 4	+3,071	+ 464	7,113	2,262	4,042	1,798
288	99	214	74	+ 74	+ 25	+4,049	+ 382	8,190	2,189	4,141	1,807
341	120	274	110	+ 67	+ 10	+4,064	+ 549	7,632	2,256	3,568	1,707
5,677	960	3,134	1,406	+2,543	—446	+6,467	—3,304	58,185	18,560	51,718	21,864
,414	179	503	157	+ 911	+ 22	+3,997	+ 849	7,665	2,311	3,668	1,462
466	150	441	164	+ 25	— 14	—1,003	— 475	2,989	1,230	3,992	1,705
422	109	400	167	+ 22	— 58	—2,223	—1,535	2,501	918	4,724	2,453
241	87	306	132	— 65	— 45	—2,113	—1,424	2,368	849	4,481	2,273
,543	525	1,650	620	+ 893	— 95	—1,342	—2,585	15,523	5,308	16,865	7,893

MEN

,677	960	3,134	1,406	+2,543	—446	+6,467	—3,304	58,185	18,560	51,718	21,864
,543	525	1,650	620	+ 893	— 95	—1,342	—2,585	15,523	5,308	16,865	7,893
,220	1,485	4,784	2,026	+3,436	—541	+5,125	—5,889	73,708	23,868	68,583	29,757

MIGRACION POR OCUPACIONES

EPOCA		Agricultores		Mineros		Industriales		Empleados de transpor	
Años	Meses	Entrada	Salida	Entrada	Salida	Entrada	Salida	Entrada	Salid
1911	Enero	893	602	368	219	375	217	88	1
	Febrero	557	741	456	160	273	221	82	1
	Marzo	347	539	212	250	226	287	39	1
	Abril	757	446	226	200	187	220	114	
	Mayo	346	473	103	177	154	241	89	1
	Junio	390	828	146	194	247	242	98	1
	Julio	404	834	227	171	291	324	152	
	Agosto	456	1,054	246	170	429	348	123	1
	Septiembre	599	995	292	181	454	258	124	1
	Octubre	895	850	227	178	592	303	125	
	Noviembre	1,019	652	496	168	383	332	127	
	Diciembre	1,182	1,004	259	213	517	281	127	
	Sumas	7,845	9,018	3,258	2,281	4,128	3,274	1,288	1,8
1912	Enero	1,671	909	339	225	626	326	157	1
	Febrero	463	465	200	237	315	283	101	1
	Marzo	428	1,370	173	216	278	323	116	1
	Abril	401	1,320	158	191	237	334	68	1
	Sumas	2,963	4,064	870	869	1,456	1,266	442	6

RES

Año de 1911	7,845	9,018	3,258	2,281	4,128	3,274	1,288	1,8
Enero a Abril de 1912	2,963	4,064	870	869	1,456	1,266	442	6
Totales	10,808	13,082	4,128	3,150	5,584	4,540	1,730	1,9

DE ENERO DE 1911 A ABRIL DE 1912

Comerciantes		Profesiones liberales		Peones		Improductivos		Otros		Totales	
Entrada	Salida	Entrada	Salida	Entrada	Salida	Entrada	Salida	Entrada	Salida	Entrada	Salida
775	639	650	530	1,924	1,372	116	1,580	1,850	89	7,039	5,352
706	738	512	501	284	86	1,262	1,621	141	84	4,273	4,311
652	965	440	742	216	73	1,062	2,057	94	156	3,288	5,245
1,005	1,058	553	746	199	110	889	2,605	73	72	4,003	5,552
884	1,056	406	677	159	45	899	3,335	49	174	3,089	6,287
626	785	642	520	668	1,106	1,878	2,006	64	289	4,759	6,073
990	768	771	309	1,075	2,282	2,050	2,049	103	486	6,063	7,320
708	808	598	374	1,577	3,617	2,278	2,685	120	437	6,535	9,594
660	681	756	358	2,549	784	2,494	3,008	126	419	8,054	6,785
1,126	669	809	310	2,589	850	2,879	2,232	133	362	9,375	5,840
886	686	489	317	4,016	1,061	2,855	2,283	108	362	10,379	5,948
755	617	649	378	3,504	275	2,793	2,130	102	294	9,888	5,275
9,773	9,470	7,275	5,762	18,769	11,661	21,455	27,591	2,963	3,224	76,745	73,582
1,296	728	836	478	1,960	286	2,937	1,818	154	260	9,976	5,130
597	846	509	1,184	455	195	1,453	2,094	126	275	4,219	5,697
487	1,244	372	559	388	126	1,079	2,949	98	226	3,419	7,177
411	936	430	600	427	183	999	2,810	86	190	3,217	6,754
2,791	3,754	2,147	2,821	3,230	790	6,468	9,671	464	951	20,831	24,758

TIEN

9,773	9,470	7,275	5,762	18,760	11,661	21,455	27,591	2,963	3,224	76,745	73,582
2,791	3,754	2,147	2,821	3,230	790	6,468	9,671	464	951	20,831	24,758
12,564	13,224	9,422	8,583	21,990	12,451	27,923	37,262	3,427	4,175	97,576	98,340

MIGRACION POR NACIONALIDADES, DEL

EPOCA		Alemana				Española				Francesa			
		Entrada		Salida		Entrada		Salida		Entrada		Salida	
Años	Meses	H.	M.	H.	M.	H.	M.	H.	M.	H.	M.	H.	M
1911	Enero	65	15	50	18	356	109	243	41	75	13	35	
	Febrero	68	20	55	20	311	69	164	55	49	19	46	
	Marzo	59	25	72	47	280	63	437	97	56	19	82	
	Abril	82	38	80	47	347	78	496	202	31	28	120	
	Mayo	68	40	90	63	277	68	533	166	36	26	87	
	Junio	58	14	78	25	270	40	352	100	33	11	64	
	Julio	59	15	92	35	205	65	414	130	38	7	84	
	Agosto	51	28	62	27	223	76	323	111	48	12	51	
	Septiembre	67	16	50	25	311	140	289	109	79	40	42	
	Octubre	113	42	49	10	458	97	229	67	87	48	53	
	Noviembre	106	69	60	22	547	134	236	58	123	29	42	
	Diciembre	71	35	34	17	611	134	177	36	97	40	46	
	Sumas	867	357	772	356	4,196	1,073	3,893	1,172	752	292	752	3
1912	Enero	69	32	65	13	355	91	216	47	53	15	25	
	Febrero	66	15	47	19	253	110	315	59	44	18	35	
	Marzo	47	14	94	48	328	71	426	169	41	17	53	
	Abril	58	23	97	49	313	97	572	172	25	14	109	
	Sumas	240	84	303	129	1,249	369	1,529	447	163	64	222	1

RES

Año de 1911	867	357	772	356	4,196	1,073	3,893	1,172	752	292	752	3
Enero a Abril de 1912	240	84	303	129	1,249	369	1,529	447	163	64	222	1
Totales	1,107	441	1,075	485	5,445	1,442	5,422	1,619	915	356	974	5

)E ENERO DE 1911 AL 30 DE ABRIL DE 1912

Inglesa				Italiana				China				Japonesa				Canadense			
Entrada		Salida		Entrada		Salida		Entrada		Salida		Entrada		Salida		Entrada		Salida	
H.	M.	H.	M.	H.	M.	H.	M.	H.	M.	H.	M.	H.	M.	H.	M.	H.	M.	H.	M.
715	355	128	52	57	21	20	3	107	1	19	....	9	....	3	....	11	6	7	4
227	79	245	45	121	19	17	.....	81	....	29	2	16	....	9	....	4	3	8	3
108	72	134	63	22	14	45	6	26	1	17	1	3	....	3	1	7	2	9	5
82	68	151	88	23	4	53	17	953	1	63	....	23	....	10	....	5	....	5	7
60	51	161	164	40	6	53	21	557	....	24	1	.....	....	1	....	2	5	16	8
177	77	205	81	23	9	78	24	82	....	58	2	26	3	15	7	4	1	6	2
150	88	123	81	30	5	36	13	535	2	95	1	14	....	3	....	11	1	9	.....
137	102	118	76	44	7	29	3	233	1	220	1	28	....	16	....	4	1	7	.....
108	81	121	115	23	7	34	1	46	....	46	....	2	....	3	....	10	5	18	11
140	61	139	79	37	13	39	6	594	5	93	1	31	....	9	....	8	4	6	1
129	57	141	85	37	10	31	5	100	1	53	....	2	....	7	....	14	11	11	5
127	51	484	208	42	14	24	3	44	....	84	....	39	2	4	1	14	2	13	3
160	1,142	2,150	1,137	499	129	459	102	3,358	12	801	9	193	5	83	9	94	41	115	49
464	137	92	24	29	5	22	10	760	3	46	....	84	5	6	....	47	20	11	13
92	99	115	79	45	8	33	7	43	1	32	....	17	....	8	1	28	11	24	12
130	72	151	83	30	12	32	7	27	1	45	....	25	....	15	2	14	1	27	23
81	50	120	85	26	14	65	13	22	....	47	2	11	....	5	4	5	....	5	6
767	358	478	271	130	39	152	37	852	5	170	2	137	5	34	7	94	32	67	54

TEN

160	1,142	2,150	1,137	499	129	459	102	3,358	12	801	9	193	5	83	9	94	41	115	49
767	358	478	271	130	39	152	37	852	5	170	2	137	5	34	7	94	32	67	54
)27	1,500	2,628	1,408	629	168	611	139	4,210	17	971	11	330	10	117	16	188	73	182	103

MIGRACION POR NACIONALIDADES, DEL 1

EPOCA		Centroamericana				Cubana				Mexicana			
		Entrada		Salida		Entrada		Salida		Entrada		Salida	
Años	Meses	H.	M.	H.	M.	H.	M.	H.	M.	H.	M.	H.	M.
1911.....	Enero.....	17	11	7	7	35	19	41	35	2,407	465	2,249	7
	Febrero.....	8	4	13	6	33	14	16	8	677	363	850	5
	Marzo.....	12	4	8	5	24	15	44	36	524	306	1,116	6
	Abril.....	6	7	13	10	31	24	86	57	603	302	1,023	9
	Mayo.....	5	5	19	14	24	24	57	37	702	358	1,227	1,0
	Junio.....	29	12	10	6	98	20	39	25	1,408	776	2,334	8
	Julio	7	11	16	14	36	30	51	40	1,948	803	3,503	9
	Agosto.....	2	1	10	8	44	26	47	26	2,578	1,053	5,269	1,2
	Septiembre.....	5	.....	21	26	48	30	45	27	4,084	1,270	2,604	1,2
	Octubre.....	8	.....	8	2	36	20	30	21	3,887	1,342	2,220	1,2
	Noviembre.....	12	1	8	4	41	10	26	22	5,353	1,345	2,436	1,2
	Diciembre.....	31	3	12	5	38	17	37	27	5,227	1,354	1,422	9
	Sumas.....	142	59	145	107	488	249	519	361	29,398	9,737	26,253	11,7
1912.....	Enero.....	8	2	14	5	30	52	44	30	3,279	821	1,582	8
	Febrero.....	4	12	14	1	31	20	46	17	1,072	492	1,544	5
	Marzo.....	6	4	11	14	31	27	47	33	1,055	439	1,434	8
	Abril.....	5	3	2	3	42	26	31	34	1,054	439	1,738	9
	Sumas.....	23	21	41	23	134	125	168	114	6,460	2,191	6,298	3,2

RES

Año de 1911.....	142	59	145	107	488	249	519	361	29,398	9,737	26,253	11,7
Enero a Abril de 1912.....	23	21	41	23	134	125	168	114	6,460	2,191	6,298	3,2
Totales.....	165	80	186	130	622	374	687	475	35,858	11,928	32,551	14,9

DE ENERO DE 1911 AL 30 DE ABRIL DE 1912

Norteamericana				Sudamericana				Otras				Totales			
Entrada		Salida		Entrada		Salida		Entrada		Salida		Entrada		Salida	
H.	M.	H.	M.	H.	M.	H.	M.	H.	M.	H.	M.	H.	M.	H.	M.
1,604	479	1,214	355	.....	.....	9	.....	73	14	59	21	5,531	1,508	4,084	1,268
1,554	452	1,462	601	.....	.....	4	2	56	26	68	19	3,205	1,068	2,986	1,325
1,190	362	1,501	696	1	.....	10	7	84	9	79	26	2,396	892	3,557	1,688
964	202	1,265	543	9	2	4	.....	64	26	100	39	3,223	780	3,469	2,083
473	135	1,333	878	16	10	10	10	68	33	146	60	2,328	761	3,757	2,530
983	431	1,058	439	6	2	6	1	123	43	126	60	3,320	1,439	4,429	1,644
1,327	491	1,065	346	9	18	8	1	111	47	122	43	4,480	1,583	5,621	1,699
1,178	419	1,163	488	27	9	21	12	142	61	142	48	4,739	1,796	7,478	2,116
1,122	419	1,199	593	29	6	41	3	94	12	73	25	6,028	2,026	4,586	2,199
1,550	545	1,047	306	22	10	17	9	142	75	103	34	7,113	2,262	4,042	1,798
1,595	464	1,027	314	14	.....	7	4	117	58	56	11	8,190	2,189	4,141	1,807
1,127	532	1,176	432	27	3	10	6	137	69	45	10	7,632	2,256	3,568	1,707
14,667	4,931	14,510	5,991	160	60	147	55	1,211	473	1,119	396	58,185	18,560	51,718	21,864
2,262	1,053	1,483	400	16	7	8	.....	209	68	54	18	7,665	2,311	3,668	1,462
1,170	412	1,669	898	26	7	11	3	98	25	99	22	2,989	1,230	3,992	1,705
620	212	2,259	1,136	15	6	19	2	132	42	111	63	2,501	918	4,724	2,453
573	120	1,558	849	21	16	4	7	132	47	128	43	2,368	849	4,481	2,273
4,625	1,797	6,969	3,283	78	36	42	12	571	182	392	146	15,523	5,308	16,865	7,893

MEN

14,667	4,931	14,510	5,991	160	60	147	55	1,211	473	1,119	396	58,185	18,560	51,718	21,864
4,625	1,797	6,969	3,283	78	36	42	12	571	182	392	146	15,523	5,308	16,865	7,893
19,292	6,728	21,479	9,274	238	96	189	67	1,782	655	1,511	542	73,708	23,868	68,583	29,757

DISTICA

DE 1912

Año								
En								
Feb								
Ma								
Ab								
Ma								

SECRETARIA DE FOMENTO

DIRECCION GENERAL DE ESTADISTICA

MIGRACION POR LAS FRONTERAS Y PUERTOS, DE ENERO DE 1911 A ABRIL DE 1912

Lámina I.



1909 A 1911



SECRETARIA DE FOMENTO

DIRECCION GENERAL DE ESTADISTICA

MIGRACION POR LAS FRONTERAS Y LOS PUERTOS EN LOS AÑOS DE 1909 A 1911

SALIDA. 0. ENTRADA.

Frontera del Norte. — Enero a Abril; Mayo a Agto.; Sept. a Dic.

Puertos del Atlántico. — Enero a Abril; Mayo a Agto.; Sept. a Dic.

Puertos del Pacífico. — Enero a Abril; Mayo a Agto.; Sept. a Dic.

Escala: 1476 h. = 0.01 c.m

Años. 1911. 1910. 1909.

NOTA: La Frontera del Sur no se consigna, por ser su movimiento de entrada y salida tan reducido, que no aparece á la escala de este diagrama.

RESUMEN de 1909 a 1911.

SALIDA 0. ENTRADA

Escala: 4161 h. = 0.01 c.m.

Enero a Abril. Mayo a Agosto. Sept a Dic.

DIFERENCIAS de 1909 a 1911.

(−) 0. (+)

Enero a Abril. Mayo a Agosto. Sept. a Dic.

Escala: 700 h. = 0.01 c.m.

(+) Significa ganancia de población.

(−) „ pérdida „ „

Hombres. Mujeres.


Inmigrac.
s.
vos.
1911.

SECRETARIA DE FOMENTO

DIRECCION GENERAL DE ESTADISTICA

MIGRACION POR OCUPACIONES, DE ENERO DE 1911 A ABRIL DE 1912

LAMINA III.

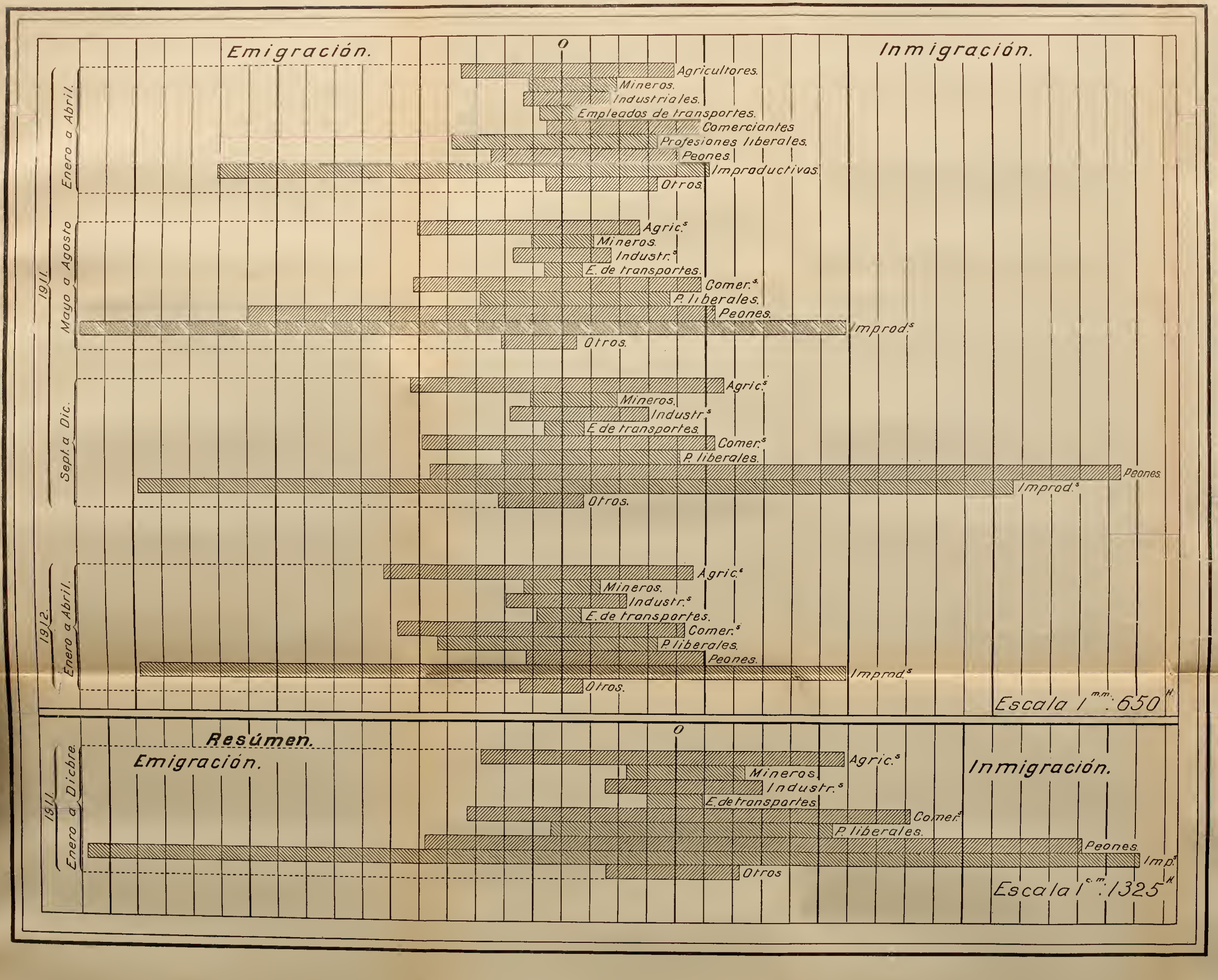

TO
ADÍSTICA.
ABRIL DE 1912.

Lám. IV.

AGOSTO DE 1911.

SECRETARÍA DE FOMENTO
DIRECCIÓN GENERAL DE ESTADÍSTICA.

MIGRACIÓN POR NACIONALIDADES DE ENERO DE 1911 A ABRIL DE 1912.

Lám. IV.

ENERO A ABRIL DE 1911.

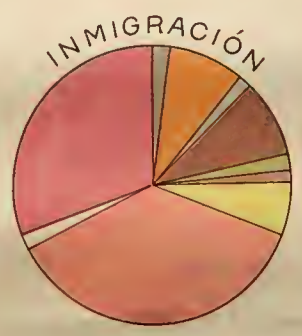

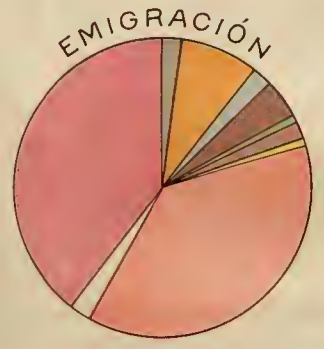

MAYO A AGOSTO DE 1911.

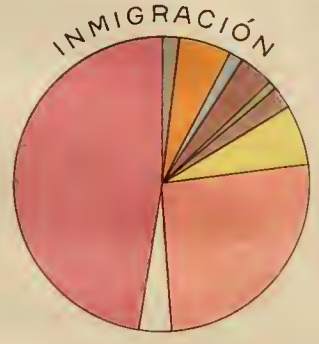

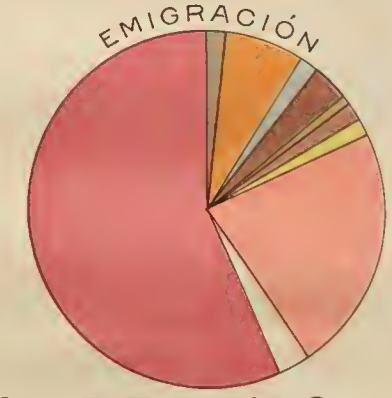

SEPTIEMBRE A DICIEMBRE DE 1911.

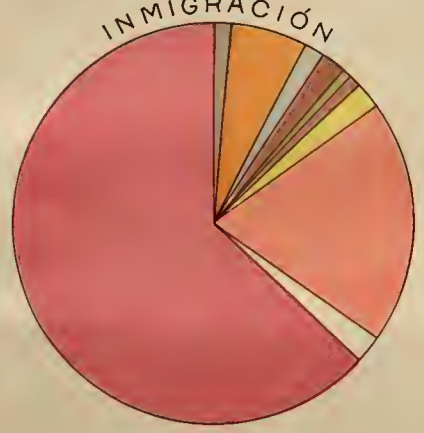

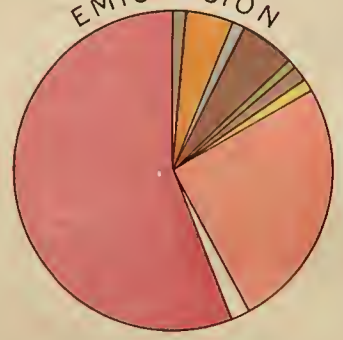

ENERO A ABRIL DE 1912.

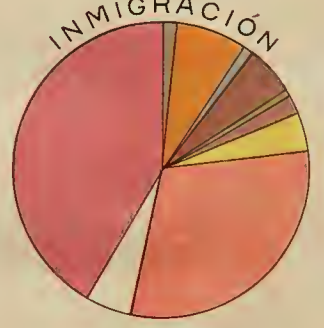

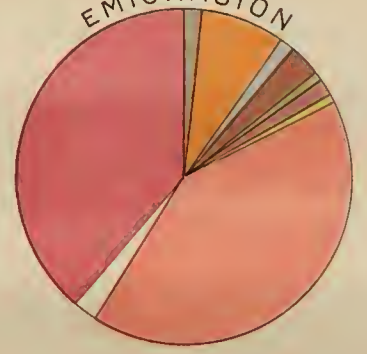

RESÚMEN DEL AÑO DE 1911.

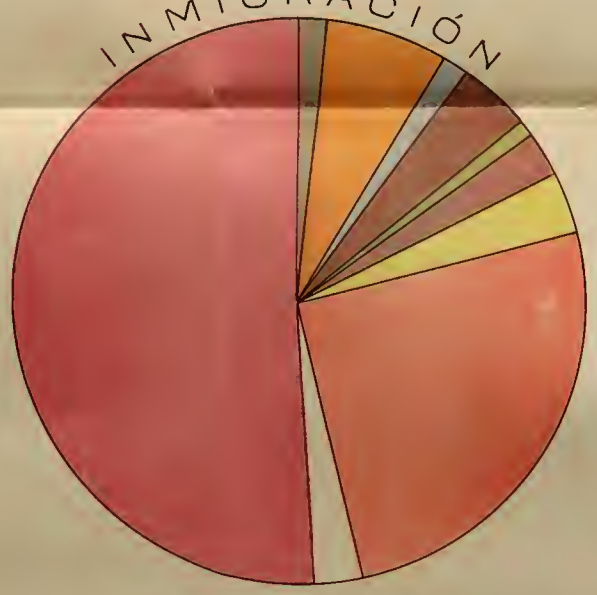

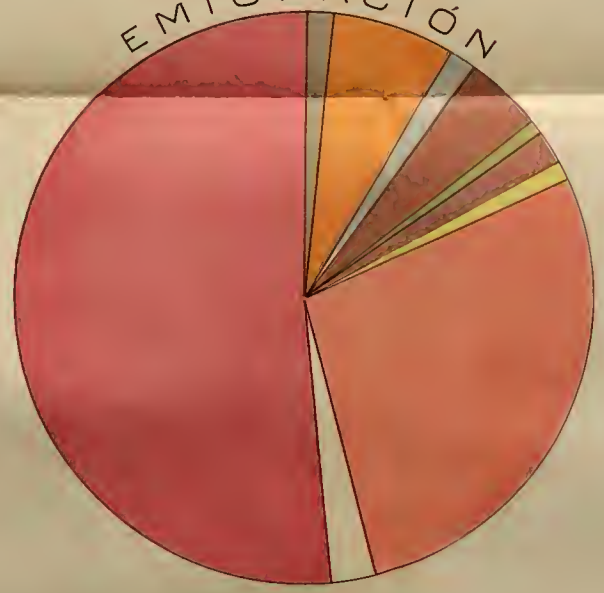

ALEMANES
ESPAÑOLES
FRANCESES
INGLESES
ITALIANOS

CENTRO Y SUDAMERICANOS
CHINOS
NORTE AMERICANOS
OTRAS NACIONES
MEXICANOS

ESTADOS UNIDOS MEXICANOS

SECRETARIA DE FOMENTO, COLONIZACION E INDUSTRIA

LIBRARY
OF THE
UNIVERSITY OF ILLINOIS
4 APR '13

BOLETIN

DE LA DIRECCION GENERAL

DE ESTADISTICA

NUMERO 2

MEXICO
IMPRENTA Y FOTOTIPIA DE LA SECRETARIA DE FOMENTO
PRIMERA CALLE DE BETLEMITAS NUMERO 8
1913

q 317.2
M572b
no. 2

BOLETIN

DE LA

DIRECCION GENERAL DE ESTADISTICA

I

EL METODO EN ESTADISTICA Y ALGUNAS DE SUS APLICACIONES A LA ESTADISTICA DEMOGRAFICA EN MEXICO

Estudio leído en la Sociedad de Geografía y Estadística en 26 de Noviembre de 1912,
por el Ing. Salvador Echagaray

SEÑOR PRESIDENTE, SEÑORES CONSOCIOS:

Me habéis dispensado el alto honor, que reconozco y estimo, de concederme un sitio al lado vuestro, imponiéndome con ello una tarea, grata porque con vosotros me ligará en la fraternidad del amor por los mismos estudios; pero a la vez penosa porque mi manera de llenarla no corresponderá sin duda a vuestra reconocida ilustración.

SEÑORES:

En la posición de Director General de Estadística, que inmerecidamente ocupo, debo llevar a la práctica las reglas de la ciencia, lo que me impone, con la necesidad de conocerlas ampliamente, la obligación de aplicarlas en las especiales condiciones de nuestro medio. Permitidme exponer mis ideas sobre el particular para daros a conocer el sentido en que obrarán mis esfuerzos, apoyado en la benevolencia, tan constante como ilustrada, de nuestro digno Presidente el señor Lic. D. Rafael L. Hernández, quien como Ministro de Fomento, tiene la dirección superior de la Estadística, ahora a mi inmediato cargo.

Mucho se discutió hasta hace medio siglo sobre el verdadero carácter de la Estadística, pero carece de objeto el traer, ante personas que conocen la materia, la historia de las sucesivas definiciones que de ella se han dado y el recordar las varias limitaciones establecidas para la legitimidad de sus interpretaciones. Básteme afirmar que la Estadística, al igual de la observación y de la experimentación,

10 Ap 13 direct q v.2 Continuation

se considera hoy generalmente como un método y no como una ciencia independiente. La variedad de sus aplicaciones y la ausencia de fenómenos que le sean propios, funda semejante consideración.

Las ciencias no se confinan al empleo de un método único de investigación; por el contrario, utilizan concurrentemente todos los métodos para llegar al conocimiento de la verdad, fin supremo de la investigación humana. Y la Estadística, o mejor dicho el método estadístico, labora en auxilio, no tan sólo de las ciencias sociales, como se cree generalmente porque en ellas se emplea más a menudo, sino aun en el de las ciencias que parecerían más ajenas a su empleo, como las físicas, y por ejemplo, ha encontrado aplicación en la Astronomía, con Carrington y Schwab, en un campo que parece propicio solamente al método de observación.

El estadístico tiene un carácter propio, saliente: se basa sobre el estudio de los conjuntos, de las masas; opera, según frase consagrada, sobre los "grandes números," distinguiéndose así del método común de observación.

Los fenómenos naturales, dependientes de causas constantes, son típicos y la observación de uno solo es la observación indefinida de los de igual orden. Si aquélla ha sido ejecutada exactamente, puede servir de fundamento para una inducción general que abarque todos los fenómenos de su especie y si las observaciones se multiplican, es solamente para comprobar la bondad de la primitiva.

Por el contrario, los fenómenos sociales, dependientes de causas, en parte constantes y en parte variables, no son típicos, sino que presentan una variedad infinita en sus manifestaciones, son individuales.

En ciencias como las físicas la observación es directa, personal, a la vez profunda y restringida; extensa si se considera la complexidad de las manifestaciones recogidas y limitada en cuanto al objeto material de la investigación. En las ciencias sociales los hechos son individualmente variados y han de clasificarse en gran número, según determinadas analogías, para juzgar de su frecuencia o de su grado de importancia, por un procedimiento inductivo que establece los principios generales, afirmando lo normal o constante de entre lo accidental y variable.

Ciertamente que entre lo típico y lo individual no existe una separación rigurosa, sino más bien una graduación y como dice Rumelin "ningún grano de arena, ninguna fibra, ningún gusano, se asemeja perfectamente a cualquier otro grano, a cualquiera otra fibra, a cualquier otro gusano; todavía menos un perro a otro perro, un mono a otro mono; pero aquí las diferencias nos aparecen extremadamente pequeñas en proporción a las semejanzas, y su explicación se encuentra generalmente en diferencias de condiciones exteriores. Y estos ejemplos hacen ya ver una graduación. Cuanto más ascendemos en la serie de los organismos, tanto más vemos multiplicarse los elementos de la vida orgánica, las combinaciones hacerse complexas, el campo de las diferencias individuales extenderse. Y así como seis letras pueden dar 720 permutaciones, y doce letras no dos veces setecientas veinte, o sean 1,440, sino realmente 490 millones de permutaciones, así la adición de unos cuantos elementos nuevos en la vida orgánica, aumenta la variedad de los fenómenos en una progresión indefinida. La indivi-

dualidad se desarrolla en razón directa de la riqueza creciente de las formas vitales.

También en el mundo humano continúa igual graduación; el salvaje es más típico que el hombre civilizado, el negro y el mongol más que el caucásico, el hombre de la antigüedad más que el hombre de la edad media, y éste más que el moderno. El hombre es más individual que la mujer, el adulto más que el niño, el instruído más que el ignorante, el hombre de corazón más que el hombre brutal. Pero esta larga serie, de la semilla al pensador profundo o al poeta sublime, se divide en dos; da un salto, el más grande que se encuentre generalmente en la graduación de la naturaleza, el del animal bruto al hombre.

En las ciencias sociales, aparte del método histórico, el estadístico es el instrumento de investigación por excelencia. Cuando el físico estudia la densidad de un cuerpo, elimina todas las otras características del mismo y de una vez por todas alcanza una cifra que expresa siempre la densidad del propio cuerpo. En el estudio estadístico de los fenómenos sociales, se hace asimismo una separación teórica de las diversas actividades humanas, traducidas en hechos y se investiga sobre la vida misma, sobre la vida política, sobre la vida económica, sobre la vida religiosa, faces diversas de la unidad social que se llama el hombre. En otra forma: se observan los hechos desde un mismo punto de vista, en su individualidad, en el espacio y en el tiempo, y por la acumulación de numerosos resultados y su clasificación se llega a adquirir una cifra, expresión del fenómeno.

Y como el físico observando que los cuerpos abandonados a sí mismos caen en determinadas condiciones, descubre una ley por virtud de la cual ellos se atraen en razón directa de sus masas e inversa del cuadrado de sus distancias, el estadístico observando las cifras que expresan el número de nacidos muertos de las uniones legítimas y de las ilegítimas, de lugar a lugar y de tiempo a tiempo, descubre el hecho constante o la ley de la mortalidad intrauterina mayor entre los ilegítimos que entre los concebidos en el matrimonio.

Es preciso fijar bien, lo que ha de entenderse por observaciones numerosas. La ley formulada por Bernouilli y llamada por Poisson de los grandes números, expresa que la media obtenida de una serie de pruebas se halla tanto más cerca de la certidumbre, cuanto mayor es el número de esas pruebas. Así, el grado de certidumbre es una función de dicho número y crece con él en cierta relación bien conocida. Conviene recordar este principio que se ignora a menudo y proporciona fáciles críticas a una cifra estadística sintética, por el resultado de una observación aislada.

Es, además, necesario entender bien que hay dos clases de cifras resultantes de la observación estadística: las que expresan un total como por ejemplo el área cultivada de un país o su número de habitantes, que no son sino adiciones de cantidades homogéneas, cuyo total será más o menos exacto, según el método empleado para determinar los sumandos, y las cifras medias , como por ejemplo, la estatura media de los hombres de un país dado en una época dada, la cual se obtiene tomando muchas cifras semejantes que se adicionan para dividir el resultado entre el número de observaciones, obteniendo una cifra empírica cuyo va-

lor depende de la calidad y cantidad de las observaciones ejecutadas. En la naturaleza solamente son verdaderos los hechos particulares, pero su conocimiento sería inútil si de ellos no se derivase una idea general. Ahora bien, esta idea general es precisamente la media, la cual es exactamente verdadera solamente como media que abrazando todos los casos particulares los presenta en compendio y no reproduce con precisión ninguno de ellos. Es todo y es nada; nada como verdad concreta, todo como abstracción.

La media, determinada siempre por un número finito de casos particulares, varía por las adiciones o substracciones hechas al número de casos; pero, sin embargo, puede considerarse como una idea general en tiempo y lugar dados, en el sentido de que expresa aquello que es común e invariable dentro de esas circunstancias, en los individuos considerados al formarla.

En todos los órdenes de fenómenos la observación presenta dificultades íntimamente ligadas y que provienen de los fenómenos mismos y del observador.

Al preparar una investigación se comienza, como es bien sabido, por reducir el fenómeno al aspecto bajo el cual habrá de examinarse para preparar los instrumentos de medida apropiados. Son dos, por consiguiente, los elementos por considerar: reducción del fenómeno a una de sus características y elección del instrumento. Si la limitación precisa del fenómeno es condición indispensable de la observación propiamente dicha como la hacen el físico o el astrónomo, el químico o el fisiólogo que personalmente, directamente, observan y anotan resultados, más necesaria aún es la limitación expresada cuando, como en la observación estadística ordinaria, el director de ella no se encuentra en contacto directo con los hechos porque la extensión de las operaciones exige el empleo de numerosos auxiliares que deben conocer los que registran de manera que no puedan confundir unos con otros, lo que dependerá exclusivamente de la definición comunicada a esos observadores directos, a fin de no dejar duda alguna en su espíritu.

La observación en estadística es a veces continua, automática, los datos individuales se anotan en registros a medida que los hechos se suceden a la vista del observador mismo o le son comunicados por las personas interesadas. Tal cosa ocurre con los actos del Registro Civil, con el movimiento del comercio exterior, con las sentencias civiles y penales, etc.

La observación es en otras ocasiones intermitente o periódica, como en los censos de población o industriales, pero en uno y otro caso la extensión de aquélla la pone fuera de las posibilidades de un individuo y se ejecuta por la acción colectiva, continuada, metódica y concordante de los órganos del Estado.

El colector directo del dato puede considerarse como el instrumento; el director de la operación como el observador, en el sentido de que el uno debe ser un imparcial, un automático fijador de un resultado unitario y el otro debe establecer previamente las condiciones de la observación y estimar sus resultados. Al primero debe presentarse el hecho por medir en forma de tal manera precisa, simple, clara y sobria que no haya lugar a confundirlo con otro hecho. El segundo debe conocer la materia de la observación para poder precisarla en los cuestionarios que redacte.

Una defunción es un fenómeno que no da lugar a error de registro; pero si se trata de formar la estadística de defunciones por edades, se inicia el error, aunque débil, pues si bien puede sufrirse una equivocación en esta materia no llega al extremo de alterar las edades en grandes límites. La designación de la ocupación induce a veces a errores de importancia porque se basa en estimaciones personales sobre la ocupación dominante o característica. Si se procede a fijar las defunciones por sus causas, el error crece por la clasificación de la enfermedad y se hace enorme en nuestra estadística en los muchos casos en los que no se tiene certificado médico y las causas se señalan por un empleado inferior, dentro de la media docena de enfermedades que ha oído mencionar.

Para facilitar la clasificación de las ocupaciones acabamos de formar un Indice y un Diccionario, sobre las bases de la Nomenclatura recomendada por el Instituto Internacional de Estadística; pero introduciendo en ella los aumentos correspondientes a ocupaciones especiales de nuestro país y suprimiendo las que resultan inútiles por la menor especialización del trabajo en México. Para la mejor clasificación de las causas de defunción, hemos editado y comenzado a distribuir en estos días, una Nomenclatura acompañada de un Diccionario, que es traducción de la adoptada por la Comisión Internacional reunida al efecto en París hace dos años, con la que sustituiremos a la que tenemos hoy en uso y ha sido ya reformada. Así nuestros resultados, en la línea de que hablo, serán comparables con los de otros países, tendrán como base la uniformidad y obedecerán al principio de precisión de hecho por la disminución del factor de clasificación personal y arbitraria hecha por el colector del dato. Los recogidos con motivo del Censo, muestran la necesidad de clasificar debidamente las ocupaciones.

Los instrumentos empleados son los agentes de los poderes públicos o los productores del hecho por registrar y valen menos que los instrumentos de medida empleados en las observaciones científicas, cuyos errores propios se llegan a determinar dentro de ciertos límites para tenerlos en cuenta, mientras que los agentes de la observación estadística presentan causas de error tan numerosas y variadas que solamente el azar puede alguna vez compensarlas; pero, en todo caso, no siendo determinable el límite del error por una cifra, los resultados no son comparables como seguridad con los dados por los instrumentos de la observación científica común.

Los conocimientos, las cualidades intelectuales de los que he llamado instrumentos estadísticos, carecen relativamente de importancia; la honradez, la buena fe, el cuidado, son, por el contrario, condiciones fundamentales del observador, quien debe operar automáticamente sin pensar en las consecuencias de su automática tarea; pero convencido a la vez de que no faltarán medios para controlar sus observaciones por su relación con otras de la misma especie.

Estamos logrando hacer sentir esta verdad a las oficinas de los Estados. Los empleados de la Dirección General tienen instrucciones para llamar mi atención sobre cualquiera cifra que reciban para nuestras concentraciones, cuando la vean separarse de las que están habituados a anotar.

Muy frecuentemente se devuelven los documentos haciendo notar la poca

probabilidad de que sean exactos y recibimos las rectificaciones con excusas. En otras ocasiones el dato nos parece erróneo por separarse de la ley que rige el fenómeno relativo, lo devolvemos y recibimos explicaciones que fundan la verdad de lo asentado explicándola por la presencia de una causa anormal. Citaré dos casos de esta especie: un Estado envió una alta cifra excepcional de mortalidad en un trimestre; se le pidieron explicaciones y expresó en respuesta, que su territorio había sido invadido por una epidemia en el período referido. Otro Estado anotó nupcialidad muy elevada y en ella además, se observaban enlaces entre personas de edades avanzadas, en número fuera de la proporción que había guardado generalmente la nupcialidad con la población en la época de la vida de que se trataba. Interrogado el Estado sobre la causa de semejantes anomalías, informó que una disposición gubernativa había motivado la presentación excepcional de numerosas parejas para legitimar uniones formadas sin inscripción en el Registro Civil.

En casos como estos últimos, al publicar el dato tendremos cuidado de acompañarlo de una nota explicativa para que no se crea que se nos ha escapado un error.

Es evidente que al sentir una vigilancia continua y metódica, los agentes colectores no darán sus informes ligeramente y cuidarán de asentar la verdad para evitarse la pena de que la Dirección de Estadística por conducto del Gobernador del Estado, les demuestre su falta de atención.

Pero aun supuesto el dato adquirido y anotado sin alteración, tiene en sí mismo grados muy diversos de exactitud. Ciertos actos se registran forzosamente en su unidad, como las defunciones; otros se registran en parte, como los nacimientos y matrimonios civiles, cuyas cifras tienen siempre errores en menos, de tal manera elevados en nuestro país, que no permiten conclusión alguna de orden sociológico. Las rentas públicas y las importaciones por cantidad de mercancía se conocen con precisión; las últimas en cuanto a valor, tienen causas de error ya variables como el valor de factura declarado por el comerciante, quien probablemente tiende a disminuirlo, ya constantes como la supresión del monto de la importación postal y del costo de fletes y seguros, que en realidad debiera sumarse al valor de factura de la importación. La exportación, como cantidad y como valor es todavía menos digna de confianza, porque como la mayor parte de sus artículos no soporta un impuesto que obligue a la declaración exacta y tampoco tenemos establecido un procedimiento para estimar los precios, queda la declaración del exportador como base de las cifras registradas. El país de origen de la mercancía importada como el de destino de la exportada, es anotado con relativa vaguedad.

Como se ve por los ejemplos presentados, cada dato por su origen tiene un grado mayor o menor de precisión, que el estadístico debe saber apreciar justamente, tanto para colectar bien el dato, cuanto para interpretar correctamente el resultado. Por ejemplo, en los últimos casos citados, siendo siempre el error del mismo signo, las comparaciones de resultados de épocas diversas, son suficientemente aproximadas para el estudio de la marcha del comercio exterior.

Hechos como los demográficos y económicos mencionados, pertenecen al gru-

po de los automáticos; podríamos decir que se anotan porque ocurren, como los fenómenos meteorológicos, en tanto que la observación de otros se provoca; es, como dije antes, intermitente o periódico y generalmente en el último caso hay que esperar menor exactitud.

A medida que la observación de un hecho es menos sencilla, aumentan las causas de error, porque el coeficiente de apreciación no es determinable en cada individuo y menos aún al variar los observadores. Esta verdad nos impone el deber de analizar una por una las diversas clases de datos para no exigir a las cifras sintéticas que los abrazan, una exactitud que no pueden alcanzar. Por ejemplo, entre las informaciones nuevas que espero adquirir el año entrante, como puede verse en las boletas relativas, se encuentran las referentes a las condiciones demográficas de las razas que ocupan nuestro territorio, condiciones que creo indispensable tratar de conocer dada la especial constitución de nuestra población, autóctona en gran parte y mezclada en el resto de su total.

No tengo la pretensión de creer que los empleados inferiores, colectores directos del dato racial, sean antropólogos; pero sí estoy seguro de que distinguirán un indio puro de un negro y de un mestizo y de que establecerán aunque con menor seguridad, la diferencia entre un mestizo y un blanco; no pretendo que el acierto será constante pero creo bastará, por la compensación consiguiente, a las observaciones numerosas para el fin perseguido, y espero, en todo caso, el resultado de un cierto período de prueba para controlar mi programa en ese punto. Tal cosa puede conseguirse en ciertos límites, comparando las cifras de individuos de raza pura indígena por ejemplo, que se casan o fallecen dentro de determinada extensión territorial, debidamente escogida, con las cifras del censo en la misma cuando éste acuse por el predominio considerable de un idioma indígena, la existencia casi exclusiva de representantes de esa raza. Tomaré a su tiempo, ejemplares, digamos así, como términos de prueba indirecta y pudiera intentarse una encuesta como otro medio de comprobación.

Causa de alteración de los datos recogidos es el interés personal de quienes los proporcionan: alteraciones en la edad. En el estado civil, son relativamente secundarias; pero cuando se trata de datos sobre producción agrícola o minera dados por los productores mismos, las cifras tienen tendencia invariable a ser reducidas por temor a servir de base para impuestos.

El valor de la propiedad en nuestro país, según aparece de las declaraciones al fisco, es tan bajo, que no merece ser tomado en cuenta y no podrá ser conocido sin una vastísima operación especial que lo determine. Los cuadros de cantidad y valor de nuestra producción agrícola arrojan cifras tan absurdas, que he preferido suprimirlas en el Anuario que se está preparando y abrazará, con objeto de ponernos al corriente del considerable atraso de nuestras publicaciones, un período de cuatro años (1908 a 1911) en un solo tomo. Básteme decir, que un Estado de la República ha informado que la producción de ajonjolí en su territorio fué de un hectolitro en un año; que otra al dar los jornales máximo y mínimo pagados en las minas, asienta $ 21,000.00 como el sueldo anual más alto, lo que pudiera ser y $ 50.00 como el anual más bajo, lo que es notoriamente falso.

Tratándose de precios por unidad, las divergencias acusan un verdadero descuido en los observadores. El estado de Puebla, donde la producción del pulque tiene importancia, ha señalado en 1908, el precio de $ 0.60 al hectolitro de pulque, cuando todo mundo sabe que ese precio es cuatro o seis veces mayor. El hectolitro de aguardiente de mezcal lo calcula San Luis en $ 1.80, Colima, en $ 2.50, Durango en $ 35.00 y Sonora en $ 43.00. Michoacán asigna dos centavos al hectolitro de chía y Chiapas $ 16.00

Para qué seguir acumulando ejemplos? Bastan los enumerados para comprobar que no ha habido el menor escrúpulo en quienes han dado los datos estimativos, ni la menor depuración o crítica en los encargados de concentrarlos. Absurdos como los citados, bastan para desacreditar por completo todo un volumen de datos y he preferido, repito, con la aprobación de la Secretaría, hacerlos desaparecer, ya que no es posible remediarlos en el pasado; pero sí tenemos la enseñanza de lo que debe hacerse y se viene haciendo ya: un examen atento de las cifras para reclamar inmediatamente a su autor y para no aceptar las que por sí solas revelan su falsedad. La crítica, ha dicho un sabio, es la brújula en Estadística.

Llego al punto en que del estudio del agente que registra debo pasar al del director de la operación, o en otros términos, para continuar la figura del examen del instrumento estadístico paso al del observador, quien, en el caso de la formación de nuestra estadística, es el organismo constituído por la Dirección del Ramo asimilable, en cuanto prepara una observación y discute sus resultados, al observador científico propiamente dicho.

La preparación del documento para recoger el dato, tiene además de las dificultades inherentes a la preparación de la observación de un fenómeno cualquiera, otras de orden psicológico. Un observador que directamente recoge un dato, teóricamente debe dar para el mismo caso y para el mismo hecho, el mismo resultado que otro observador del propio fenómeno.

Pero ¿es así en realidad? Evidentemente no, tan luego como entra el coeficiente de apreciación o el interés personal, la influencia de cuyos factores dejé considerada en las líneas precedentes.

El estadístico debe conocer en todos sus detalles los campos que quiere explorar y tener, con la consiguiente educación enciclopédica, el espíritu acostumbrado a la concepción justa de los medios susceptibles de conducirlo lo más cerca posible de la verdad. De la buena o mala elección del procedimiento, de la buena o mala confección del cuestionario, dependen en gran parte los grados de probabilidad en la exactitud de los hechos recogidos.

La definición precisa del hecho, indispensable por las razones ya expuestas, ha de encerrarse en una fórmula cuya redacción exige a la vez cualidades numerosas en quien la establece: ingenio, conocimiento de la calidad del agente colector, un sentido crítico implacable y una fuerza de carácter poco común para resistir a la tendencia que el espíritu está inclinado a sufrir hacia lo que Stuart Mill llama "los sofismas de observación," a la tendencia hacia esas inferencias que hacen torcer los métodos más rígidos a favor de una idea preconcebida o para la defensa de intereses particulares.

En Estadística, la responsabilidad por el modo de observación es de quien la organiza. Evidentemente dirigiendo las investigaciones hacia hechos bien definidos se limitan en profundidad porque esos hechos no siempre revelan el fenómeno considerado en su conjunto o en sus diversas manifestaciones; pero en cambio se disminuyen las causas de error.

Los espíritus mejor preparados no han dejado sin embargo, de usar procedimientos poco exactos, cometiendo faltas contra el método. Así podría citarse la investigación de la cantidad de tierras cultivadas en Francia hecha por Vauban, a principios del siglo XVIII, y por Lavoisier a fines del mismo (método tipológico de Kioer).

Hay casos sin embargo, dice un distinguido autor, en que el observador estadístico, "bajo la presión de necesidades administrativas o políticas, está obligado a tomar lo que encuentra para establecer aproximaciones cuyos errores se esfuerza en restringir, pero sabe bien que no puede hacer desaparecer totalmente."

El obstáculo mayor que encuentra el director de una operación estadística por la parte de sus instrumentos de observación no es la ignorancia profesional, la cual, en muchos casos, es un bien porque garantiza el registro automático y por tanto, imparcial de los hechos, sino la conveniencia personal de los interesados en falsear las operaciones.

El conocimiento de los intereses, de las costumbres, de las preocupaciones, en una palabra, de la psicología del grupo sobre el cual ha de operarse, es indispensable al director de una investigación estadística y por ello ha podido un sabio profesor escribir que "el valor de una estadística depende principalmente del valor del estadístico que la ha concebido y dirigido." "Es una condición primera en la que no siempre se fija suficientemente la opinión que acepta en general con demasiada facilidad las cifras, vengan de donde vinieren. Más severa sin embargo con observaciones de otro orden, no tendría fe, por ejemplo, en las investigaciones efectuadas sobre el cuerpo humano por un hombre ignorante de los conocimientos que se poseen actualmente en fisiología. Por ello hay que repetir que si la elección del método para una determinada observación en estadística tiene seria importancia, ella vale sobre todo por quien la emplea."

He dicho que el conocimiento de los intereses, de las costumbres, de la psicología, de los grupos, es indispensable y me permito traer a vuestro examen algunos ejemplos de tan conocida afirmación, especiales a nuestro medio.

Cité ya el caso de valor de la propiedad en México. Careciendo como carecemos hasta de la sombra de Catastro general, el valor de las propiedades gravadas por el fisco proporcionalmente a este factor, es de tal manera absurdo que no da base alguna para el conocimiento de nuestra riqueza territorial, y ni siquiera puede decirse que dicho valor declarado represente dentro de las varias clases de propiedad, un ciento por ciento del verdadero, pues la reducción, enorme en la grande, es corta en la pequeña. Criticar los datos oficiales sobre tal materia es injusto, pues la legislación actual no da los elementos necesarios para fijar la verdad.

Como ejemplo de la necesidad de conocer las costumbres para apreciar de-

bidamente los resultados estadísticos, tomaré la inscripción de actos del Registro Civil. Es bien sabido que una gran parte de nuestra población los omite frecuentemente. El registro de las defunciones es inevitable por la necesidad de inhumar con permiso de la autoridad; pero el de los nacimientos, a pesar de las sanciones de la ley y de los graves males que acarrea, se omite de tal suerte que resulta imposible llevar un registro de la población digno de este nombre.

En efecto, el número de nacimientos registrados de 1901 a 1910 fué de 4.769,566 y el de defunciones en igual período fué de 4.686,915, lo que arroja un aumento de población de 82,651 personas; la diferencia a favor de la inmigración en el propio período, fué de 114,538 personas, de manera que en resumen, la República que en el Censo de 1900 contaba con 13.607,259 habitantes, debiera haber tenido 13.804,448 en el de 1910; pero como el aumento acusado fué de 1.508,353, resulta que la omisión de registros llegó a 1.311,164 en el decenio.

El cálculo anterior no tiene la pretensión de ser riguroso pero sí muy aproximado a la verdad. Pudiera objetarse la migración clandestina, la diferencia de fechas entre los censos y el comienzo del año inmediato siguiente (apenas 2 meses), factores ambos que probablemente sufren sendas compensaciones, y aún pudiera objetarse la diferencia de calidad de los censos; pero sea cual fuere el coeficiente de error, el hecho que conocimos empíricamente queda demostrado, no ya en calidad sino en cantidad y ahora puede afirmarse que en México se omite el 27.5 por ciento de inscripciones de nacimientos en el Registro Civil. Las efectuadas en las parroquias son probablemente más exactas; pero la recolección del dato no se ha hecho debidamente y habrá de organizarse, pues será de indiscutible utilidad, no tan solo por sus resultados intrínsecos sino como medio de comprobación de las inscripciones civiles.

La ignorancia del estado real de la población en los años intermedios entre dos censos, consecutiva a la deficiencia mencionada, ha hecho imposibles las comparaciones referidas a la población en alguno de esos años y he visto en documentos oficiales el coeficiente de mortalidad, en un año posterior en varios al de un censo determinado, dividiendo el número de defunciones en el año intermedio entre la población en la época del censo anterior. Para facilitar en lo futuro comparaciones más exactas, he formado una Tabla de Población probable por Estados, en el decenio de 1900 a 1910 y la continué hasta 1912 empleando la fórmula de interpolación en progresión geométrica. Esa tabla se encuentra en el primer número del Boletín de la Dirección General de Estadística que acaba de aparecer.

Quiero citar otro hecho relacionado con nuestras costumbres, de mayor importancia que el que acabo de analizar; el relativo a legitimidad de los hijos inscriptos.

Para el registro estadístico en los términos de las boletas que hoy usamos, no podemos hacer otra clasificación que la legal, pero como para las investigaciones científicas, la sequedad de esa clasificación no determina suficientemente las condiciones morales y materiales debidas de los hijos, he creído deber hacer investigaciones más completas y desde el año venidero estudiaremos más de cerca el lazo de unión de los progenitores.

Si los hijos de uniones no consagradas, nacen y crecen en condiciones que generalmente les son desfavorables material y moralmente, esa afirmación no es rigurosamente exacta tratándose de la gran masa de un pueblo ignorante y católico, cuyas clases inferiores no practican el matrimonio civil en la misma escala que el religioso. Para las parejas unidas por un vínculo que consideran perpetuo y santo, los hijos son legítimos y las condiciones de vida en el hogar dan a los descendientes los cuidados de una familia y no el abandono que cae a menudo sobre los hijos naturales. La ignorancia de varios millones de mexicanos, los lleva pues, a falsear un dato en su fondo, aunque sea exacto en la superficie y llegaríamos a conclusiones falsas sobre la moralidad de nuestras costumbres, de atenernos a las cifras mismas sin conocimiento de las condiciones que apunté

¿Cómo aproximarse a la verdad en este caso? Clasificando los lazos de los progenitores en las formas posibles: unión civil, unión religiosa, ambas uniones y "sin lazos." Espero que no habrá dificultades para hacer tales separaciones, de clara definición, pero, sin embargo, para tener seguridad de evitarlas o al menos disminuirlas, y, en general, para ilustrar al personal en todo lo relativo a recolección de datos, estudiamos ahora un proyecto para hacer venir a la capital sucesivamente y por grupos de ocho o diez personas, a todos los encargados de oficinas de estadística en los Estados, para enterarles en la Dirección General de todos los pormenores de las futuras estadísticas. De esta manera lograremos en menor tiempo y con mucho menor gasto de los requeridos si enviamos empleados nuestros a las diversas capitales a ilustrar a los agentes intermedios entre nosotros y las oficinas últimas, uniformar su criterio, resolver sus dudas y aun la ventaja de conocerlos personalmente para llevar en cuenta el factor psicológico imprescindible en el caso.

Quisiera continuar exponiendo los varios trabajos que venimos efectuando en los otros ramos de estadística, fuera del demográfico del que me he ocupado; pero fatigaría demasiado vuestra benévola atención y dejo para otra vez el placer de informaros sobre nuestras futuras estadísticas sociales. Me propongo además desarrollar el tema de la "Interpretación en Estadística" en próxima ocasión, si, como quiero creer, os interesa la marcha de nuestros modestos trabajos.

Armados de una buena voluntad a toda prueba, nos hemos impuesto el deber de acercarnos al alto ideal del estadístico. Sabemos bien que no lo alcanzaremos, pero confiamos en vosotros, esperamos el consejo, la ayuda, la crítica. Atenderemos al uno, agradeceremos la otra, respetaremos la última.

Es enorme el trabajo. Cada día que pasa en vez de parecernos que lo hemos disminuído lo miramos crecer. Vemos, como el viajero que trepa una montaña a medida que asciende, más vasto el horizonte, mayor la tierra, pero el cansancio de la jornada se alivia contemplando la belleza del paisaje, abarcando en una mirada vastos conjuntos: el río que serpentea no al azar, sino relacionado con las formas orográficas, los colores de los cultivos en armonía con el suelo, con la estación, con la hora, y ello nos dice que nuestro medio social va al porvenir como aquel río por la pendiente determinada por las condiciones ambientes; que

nuestros grupos sociales toman del medio en que nacen su modo de ser, que el tiempo los muda, que el instante los colora en modos varios.

Retratar fielmente ese paisaje en nuestras cifras para que podáis descubrir sus caracteres, para que expliquéis las causas que los producen, será nuestra tarea. Apoyadla, que la obra lenta y callada de la ciencia hace más por la humanidad que las fieras luchas de los hombres. El conocimiento de una ley científica vale más que la conquista de un pueblo. Roma, eterna por su legislación, murió como dominadora.

Toca a vosotros aprovechar en las diversas ciencias que cultiváis los elementos que vamos a traer. Os ofrecemos dos cosas: rigor para observar, crítica honrada para interpretar. Se detendrá nuestra labor en los umbrales de las puertas de vuestros templos; quemad en ellos el incienso de la verdad.

S. Echagaray.

II

NOTAS SOBRE PRODUCCION E INDUSTRIA ALGODONERAS

En la "Iniciativa de Presupuestos para el año fiscal de 1912-13" presentada a la Cámara de Diputados por la Secretaría de Hacienda, se lee: "hay dificultades insuperables para poder estimar por cifras y, sobre todo, por cifras de carácter comparativo, los resultados de nuestra producción agrícola."

No creo insuperables esas dificultades, pero sí habrá de desarrollarse un esfuerzo sistemático y enérgico para vencerlas, creando una estadística suficientemente exacta para la satisfacción de las necesidades comerciales y fiscales. Establecerla, será una de las labores más importantes de esta oficina; pero entretanto, y, a título de exploración del terreno, se irá determinando por procedimientos indirectos el volumen de producción de algunos frutos.

En estas líneas me propongo examinar la producción del algodón en México, valiéndome para ello de los cuadros de "Producción de hilados y tejidos" y de los datos de importación y exportación de la fibra mencionada.

La producción anual de algodón (con la reserva natural de sobrantes de un año para otro o cantidades tomadas en un año de existencias anteriores) es:

Producción anual igual a consumo de fábricas, más consumo doméstico, más algodón exportado, menos algodón importado.

El consumo doméstico es prácticamente nulo y podemos prescindir de él.

Se puede formar el siguiente cuadro (No. 1). Sobre fibra:

Número 1

AÑOS FISCALES	Consumo en fábricas en toneladas	Importación en toneladas	Exportación en toneladas	Producción en toneladas
1906–07	36,654	639	8,034	44,054
1907–08	36,040	1,802	3,540	37,774
1908–09	35,434	8,477	166	27,126
1909–10	34,736	7,247	251	27,740
1910–11	34,568	1,148	172	33,592
1911–12	33,154	3,812	609	29,951

Las cifras de la segunda columna son tomadas de los cuadros que anualmente publica la Sección de Estadística de la Secretaría de Hacienda con el título de "Fabricación de Hilaza y de Hilados y Tejidos de algodón," cuadro que se forma con bastante exactitud por constituir un dato fiscal.

La última columna acusa—con la salvedad enunciada sobre consumo de un año en relación con otro—una producción máxima, que bien puede llamarse excepcional, en 1906-07, un descenso gradual hasta 1909-10 y un mejoramiento en el año siguiente, para retroceder en 1911-12, lo que contradice las afirmaciones hechas en la "Iniciativa" mencionada, que dice: "el algodón está en baja (se refiere a exportación) desde el año de 1908-09 y tal tendencia puede explicarse, en parte por *un aumento en el consumo interior* del país, y parte por la circunstancia de que, en los últimos tres años, la región del Nazas sufrió a consecuencia de las sequías."

La verdad es que el *consumo* estuvo *casi estacionario, con tendencia a la baja*, y no al alza, tendencia que continuó después del último año examinado en la "Iniciativa."

Como contraprueba del aumento de la producción según se muestra en este breve estudio, tenemos las siguientes cifras de Exportación de pasta de semilla de algodón y harinolina:

1906–07	21,929 toneladas...	$ 846,280
1907–08	22,397 ,, ...	,, 843,666
1908–09	14,155 ,, ...	,, 627,511
1909–10	13,961 ,, ...	,, 557,362
1910–11	18,855 ,, ...	,, 766,681
1911–12	18,206 ,, ...	,, 728,993

Los años de 1908-09 y 1909-10 de débil producción de algodón según el primer cuadro, son también de menor exportación de harinolina y pasta de semilla de algodón y el de 1910-11 muestra una reacción proporcional al volumen de fibra producida, según la cifra que he calculado.

La capacidad de consumo de artículos o manufacturas de algodón, da, quizás, mejor que otro dato, la medida del bienestar general. Tales artículos son consumidos por la clase pobre o la media, y siguen bastante de cerca las oscilaciones de ese estado general.

El cuadro (No. 2) que sigue, expresa el consumo nacional:

Número 2

AÑOS FISCALES	Valor de elaboración nacional	Valor de productos importados	Valor de productos exportados	Valor de productos consumidos
	Pesos	Pesos	Pesos	Pesos
1906–07..	51.685,954	14.425,183	1,271	66.109,866
1907–08	54.933,961	17.663,383	15,242	72.582,102
1908–09	43.370,012	9.348,172	16,548	52.701,636
1909–10	50.651,357	10.825,099	16,299	61.460,157
1910–11	51.348,090	14.125,911	21,829	65.452,172
1911–12	53.802,350	12.621,320	200	66.423,670

Este cuadro confirma las conclusiones deducidas del cuadro núm. 1, por el paralelismo de la marcha de las cifras de uno y otro. El último deja ver claramente el efecto de la aguda crisis de 1908-09, marca un mejoramiento intenso en los dos años siguientes y uno débil en 1911-12, que lleva la cifra de consumo de

productos de algodón a la del año de 1906-07, anterior a la excepcional prosperidad de 1907-08 y a la crisis mencionada.

Llama la atención que, no obstante las inquietas condiciones en que ha vivido los últimos tiempos la industria algodonera, por conflictos entre obreros y patrones, la producción haya crecido en un 4%.

En el número anterior de este Boletín aparecen dos cuadros que dan a conocer el estado de la industria algodonera en México, durante el año de 1911. Su examen completará las indicaciones dadas en las líneas anteriores y servirá para dar su verdadero valor a cifras que han venido apareciendo en las noticias de la prensa, cuando informa de huelgas en que figuran cantidades fantásticas de obreros.

México, Septiembre de 1912.

S. Echagaray.

III

CENSO DE 1910

Población de las Capitales de los Estados y Territorios

ESTADOS Y TERRITORIOS	CAPITALES	POBLACION	ESTADOS Y TERRITORIOS	CAPITALES	POBLACION
Aguascalientes	Aguascalientes	45,198	Morelos	Cuernavaca	12,776
Baja California:			Nuevo León	Monterrey	78,528
Distrito Norte	Ensenada	2,170	Oaxaca	Oaxaca	38,011
,, Sur	La Paz	5,536	Puebla	Puebla	96,121
Campeche	Campeche	16,775	Querétaro	Querétaro	33,062
Coahuila	Saltillo	35,414	Quintana Roo	Santa Cruz de Bravo	2,258
Colima	Colima	25,148			
Chiapas	Tuxtla Gutiérrez	10,239	San Luis Potosí	San Luis Potosí	68,022
Chihuahua	Chihuahua	.....	Sinaloa	Culiacán	13,527
Distrito Federal	México	471,066	Sonora	Hermosillo	14,578
Durango	Durango	.....	Tabasco	San Juan Bautista	12,327
Guanajuato	Guanajuato	35,682	Tamaulipas	Ciudad Victoria	12,103
Guerrero	Chilpancingo	7,994	Tepic	Tepic	16,778
Hidalgo	Pachuca	39,009	Tlaxcala	Tlaxcala	2,812
Jalisco	Guadalajara	119,468	Veracruz	Xalapa	.....
México	Toluca	31,023	Yucatán	Mérida	62,447
Michoacán	Morelia	40,042	Zacatecas	Zacatecas	25,900

ESTADO DE GUERRERO

Area = 65,480 kilómetros cuadrados.

Densidad por kilómetro cuadrado = 9.07.

POBLACIÓN DEL ESTADO			POBLACIÓN DE LA CAPITAL (Chilpancingo)		
Hombres	Mujeres	Total	Hombres	Mujeres	Total
294,287	299,991	594,278	3,890	4,104	7,994

Distritos	Area en kilómetros cuadrados.	Población				Nombre de las Cabeceras de Distrito	Población			Altura sobre el nivel del mar
		Hombres	Mujeres	Total	Habitantes por kilómetro cuadrado		Hombres	Mujeres	Total	
Mina	7,359	39,362	39,344	78,706	10.7	Coyuca de Catalán	912	1,079	1,991	240.0 m
Aldama	2,552	37,830	37,744	75,574	29.6	Teloloapan	1,872	2,244	4,116	.....
Tabares	4,501	26,827	27,602	54,429	12.1	Acapulco de Juárez	3,046	2,854	5,900	.....
Alvarez	3.815	25.608	27,058	52,666	13.8	Chilapa	3,306	4,033	7,339	1,450.0
Morelos	4,699	24,182	23,709	47,891	10.2	Tlapa de Comonfort	1,643	1,785	3,428	.....
Bravos	4,610	20,579	20,079	40,658	8.8	Chilpancingo de los Bravos	3,890	4,104	7,994	1,325.0
Alarcón	1,621	19,024	19,715	38,739	23.9	Taxco de Alarcón	1,787	2,073	3,860	1,784.4
Hidalgo	2,625	17,382	18,160	35,542	13.5	Iguala	3,829	4,366	8,195	866.0
Allende	6,316	17,267	18,175	35,442	5.6	Ayutla	1,256	1,364	2,620	.....
Guerrero	2,910	17,462	17,927	35,389	12.2	Tixtla de Guerrero	3,020	3,428	6,448	1,445.0
Abasolo	3,474	14,168	14,534	28,702	8.3	Ometepec	2,218	2,605	4,823	.....
Galeana	11,347	12,400	13,589	25,989	2.3	Tecpan de Galeana	1,577	1,840	3,417	.....
Zaragoza	1,654	11,964	12,202	24,166	14.6	Huamuxtitlán	1,340	1,392	2,732	1,125.0
Montes de Oca	7,997	10,232	10,153	20,385	2.5	La Unión	513	595	1,108	174.2
Totales	65,480	294,287	299,991	594,278	9.07					

Número de extranjeros en el Estado, 455. Proporción de extranjeros en el Estado, 0.76 por mil.

POBLACIONES DEL ESTADO, CUYO NUMERO DE HABITANTES PASA DE 4,000

Localidades	Categoría	Municipalidad	Distrito	Población			Altura sobre el nivel del mar
				Hombres	Mujeres	Total	
							m
Acapulco de Juárez	Puerto	Acapulco	Tabares	3,046	2,854	5,900	.....
Chilapa	Ciudad	Chilapa	Alvarez	3,306	4,033	7,339	1,450.0
Chilpancingo de los Bravos	Ciudad	Chilpancingo	Bravos	3,890	4,104	7,994	1,325.0
Hueycantenango	Pueblo	Chilapa	Alvarez	2,169	2,111	4,280	.....
Iguala	Ciudad	Iguala	Hidalgo	3,829	4,366	8,195	866.0
Ometepec	Villa	Ometepec	Abasolo	2,218	2,605	4,823	.....
Teloloapan	Pueblo	Teloloapan	Aldama	1,872	2,244	4,116	.....
Tixtla de Guerrero	Ciudad	Tixtla	Guerrero	3,020	3,428	6,448	1,445.0

Aumento de la población del Estado, comparada con la del Censo de 1900: 58,615 hombres; 56,458 mujeres. Total, 115,073.

Aumento de la población de la Capital del Estado, comparada con la del Censo de 1900: 219 hombres; 278 mujeres. Total, 497.

CUADRO comparativo de los datos de los Censos de 1900 y 1910, en las clasificaciones que se expresan a continuación

POBLACION POR EDADES

	1900			1910		
	Hombres	Mujeres	Total	Hombres	Mujeres	Total
Hasta de un año	12,734	12,192	24,926	17,362	16,429	33,791
De más de 1 a 2 años	8,076	7,880	15,956	10,395	10,168	20,563
De más de 2 a 5 años	23,974	23,391	47,365	29,784	29,037	58,821
De más de 5 a 10 años	41,674	37,047	78,721	50,155	45,599	95,754
De más de 10 a 20 años	46,146	52,058	98,204	60,432	66,863	127,295
De más de 20 a 40 años	65,868	75,247	141,115	81,728	89,736	171,464
De más de 40 a 60 años	27,600	28,546	56,146	32,844	33,540	66,384
De más de 60 años	9,600	7,172	16,772	11,587	8,619	20,206
Totales	235,672	243,533	479,205	294,287	299,991	594,278

Ciudadanos de 21 años o más, capacitados para votar, según el Censo de 1910, 126,159.

POBLACION POR INSTRUCCION

	1900			1910		
	Hombres	Mujeres	Total	Hombres	Mujeres	Total
Saben leer y escribir	20,682	8,562	29,244	32,965	16,351	49,316
Sólo saben leer	6,115	4,314	10,429	3,702	3,725	7,427
No saben leer ni escribir (de 12 años en adelante)	106,787	144,792	251,579	144,181	175,330	319,511
No saben leer ni escribir (menores de 12 años)	102,088	85,865	187,953	112,882	104,221	217,103
Se ignora	.....	.....	.....	557	364	921
Totales	235,672	243,533	479,205	294,287	299,991	594,278

POBLACION POR ESTADO CIVIL

	1900			1910		
	Hombres	Mujeres	Total	Hombres	Mujeres	Total
Menores de edad	103,366	85,838	189,204	127,081	107,073	234,154
Solteros	49,092	60,883	109,975	76,543	88,442	164,985
Casados	73,850	73,501	147,351	79,647	79,553	159,200
Viudos	9,082	22,943	32,025	10,572	24,707	35,279
Se ignora	282	368	650	444	216	660
Totales	235,672	243,533	479,205	294,287	299,991	594,278

POBLACION POR CULTOS

	1900			1910		
	Hombres	Mujeres	Total	Hombres	Mujeres	Total
Católicos	234,513	242,669	477,182	292,621	298,909	591,530
Protestantes	973	793	1,766	1,191	986	2,177
Griegos	.....	.....	.....	1	.....	1
Mahometanos	1	.....	1	3	.....	3
Budhistas	4	10	14	6	.....	6
Sin culto	170	57	227	144	54	198
Se ignora	11	4	15	321	42	363
Totales	235,672	243,533	479,205	294,287	299,991	594,278

POBLACION EXTRANJERA

	1900			1910		
	Hombres	Mujeres	Total	Hombres	Mujeres	Total
Alemanes	7	.....	7	14	1	15
Arabes	1	.....	1	22	4	26
Argentinos	.....	.....	.....	1	.....	1
Austro-Húngaros	1	.....	1	5	.....	5
Brasileños	.....	.....	.....	1	1	2
Canadenses	.....	.....	.....	1	.....	1
Colombianos	14	.....	14	1	1	2
Costarricenses	1	.....	1	.....	.....	.....
Cubanos	2	.....	2	3	2	5
Chilenos	4	4	8	1	.....	1
Chinos	3	.....	3	27	.....	27
Dominicanos	1	.....	1	.....	.....	.....
Ecuatorianos	2	.....	2	.....	.....	.....
Españoles	94	9	103	137	10	147
Franceses	11	.....	11	17	1	18
Guatemaltecos	2	2	4	6	3	9
Holandeses	.....	.....	.....	1	.....	1
Hondureños	2	.....	2	1	.....	1
Ingleses	11	5	16	17	1	18
Italianos	3	.....	3	16	1	17
Nicaragüenses	.....	.....	.....	1	.....	1
Norteamericanos	26	7	33	62	14	76
Peruanos	9	1	10	6	.....	6
Salvadoreños	.....	1	1	2	.....	2
Suecos	.....	.....	.....	2	.....	2
Suizos	1	.....	1	1	1	2
Turcos	3	1	4	52	18	70
Totales.	198	30	228	397	58	455

ESTADO DE HIDALGO

Area = 22,373 kilómetros cuadrados. Densidad por kilómetro cuadrado = 28.90.

POBLACION DEL ESTADO			POBLACION DE LA CAPITAL (Pachuca)		
Hombres	Mujeres	Total	Hombres	Mujeres	Total
315,548	331,003	646,551	18,674	20,335	39,009

Distritos	Area en kilómetros cuadrados.	Población				Nombre de las cabeceras de Distrito	Población			Altura sobre el nivel del mar
		Hombres	Mujeres	Total	Habitantes por kilómetro cuadrado		Hombres	Mujeres	Total	
Huejutla	2,832*	49,454	50,837	100,291	35.4	Huejutla	1,342	1,501	2,843	m 316
Pachuca	1,507	48,151	50,217	98,368	65.3	Pachuca	18,674	20,335	39,009	2,446
Tulancingo	1,189	25,799	26,776	52,575	44.2	Tulancingo	3,942	4,862	8,804	2,089
Ixmiquilpan	1,960	20,555	23,687	44,242	22.6	Ixmiquilpan	921	1,159	2,080	1,730
Actopan	1,692	20,836	22,930	43,766	25.9	Actopan	876	1,177	2,053	2,034
Molango	1,757	21,018	22,026	43,044	24.5	Molango	637	744	1,381	1,650
Tula	878	19,767	20,269	40,036	45.6	Tula de Allende	905	953	1,858	2,089
Jacala	1,436	18,133	17,558	35,691	24.9	Jacala	655	749	1,404	1,360
Tenango	1,710	17,861	16,793	34,654	20.3	Tenango de Doria	591	625	1,216	1,612
Huichapan	1,939	15,863	17,207	33,070	17.1	Huichapan	789	1,050	1,839	2,056
Zimapán	1,269	13,572	15,282	28,854	22.7	Zimapán	1,230	1,568	2,798	2,181
Metztitlán	1,485	13,023	14,612	27,635	18.6	Metztitlán	768	872	1,640	1,280
Atotonilco	1,359	10,977	11,983	22,960	16.9	Atotonilco el Grande	987	1,225	2,212	2,196
Zacualtipán	589	10,070	10,987	21,057	35.8	Zacualtipán	1,249	1,558	2,807	1,869
Apan	771	10,469	9,839	20,308	26.3	Apan	1,059	1,313	2,372	2,486
Totales	22,373	315,548	331,003	646,551	28.90					

* Las áreas de los Distritos son aproximadas, por carencia de buenas cartas.

Número de extranjeros en el Estado, 1,253. Proporción de extranjeros en el Estado, 1.93 por mil.

POBLACIONES DEL ESTADO CUYO NUMERO DE HABITANTES PASA DE 4,000

Localidades	Categoría	Municipalidad	Distrito	Población			Altura sobre el nivel del mar
				Hombres	Mujeres	Total	
Pachuca	Ciudad	Pachuca	Pachuca	18,674	20,335	39,009	2,446 m
Real del Monte	Pueblo	Real del Monte	Pachuca	3,703	4,239	7,942	2,724
Tulancingo	Ciudad	Tulancingo	Tulancingo	3,942	4,862	8,804	2,089

Aumento de la población del Estado, comparada con la del Censo de 1900, 21,687 hombres, 19,813 mujeres. Total, 41,500.

Aumento de la población de la capital del Estado, comparada con la del Censo de 1900, 907 hombres, 615 mujeres. Total, 1,522.

CUADRO comparativo de los datos de los Censos de 1900 y 1910, en las clasificaciones que se expresan a continuación

POBLACION POR EDADES

	1900			1910		
	Hombres	Mujeres	Total	Hombres	Mujeres	Total
Hasta de un año	18,304	17,219	35,523	19,292	18,476	37,768
De más de 1 a 2 años	10,989	10,771	21,760	12,225	11,573	23,798
De más de 2 a 5 años	29,644	28,899	58,543	33,442	32,208	65,650
De más de 5 a 10 años	46,192	42,478	88,670	48,431	45,771	94,202
De más de 10 a 20 años	55,661	65,745	121,406	56,338	64,226	120,564
De más de 20 a 40 años	87,142	98,783	185,925	95,093	106,046	201,139
De más de 40 a 60 años	34,955	37,577	72,532	37,664	40,672	78,336
De más de 60 años	10,974	9,718	20,692	13,063	12,031	25,094
Totales	293,861	311,190	605,051	315,548	331,003	646,551

Ciudadanos de 21 años o más, capaeitados para votar, según el Censo de 1910, 145,820.

POBLACION POR INSTRUCCION

	1900			1910		
	Hombres	Mujeres	Total	Hombres	Mujeres	Total
Saben leer y escribir	53,314	31,035	84,349	61,813	42,505	104,318
Sólo saben leer	20,063	16,379	36,442	1,807	1,981	3,788
No saben leer ni escribir (de 12 años en adelante)	150,748	195,847	346,595	138,812	179,254	318,066
No saben leer ni escribir (menores de 12 años)	69,736	67,929	137,665	112,197	106,076	218,273
Se ignora	.....	.....	.....	919	1,187	2,106
Totales	293,861	311,190	605,051	315,548	331,003	646,551

POBLACION POR ESTADO CIVIL

	1900			1910		
	Hombres	Mujeres	Total	Hombres	Mujeres	Total
Menores de edad	119,913	104,003	223,916	126,701	114,454	241,155
Solteros	101,139	117,319	218,458	125,873	139,419	265,292
Casados	62,695	62,057	124,752	54,009	53,262	107,271
Viudos	10,024	27,745	37,769	8,132	22,689	30,821
Se ignora	90	66	156	833	1,179	2,012
Totales	293,861	311,190	605,051	315,548	331,003	646,551

POBLACION POR CULTOS

	1900			1910		
	Hombres	Mujeres	Total	Hombres	Mujeres	Total
Católicos	291,040	309,022	600,062	312,754	328,864	641,618
Protestantes	1,731	1,493	3,224	1,775	1,419	3,194
Mahometanos	1	.....	1	8	.....	8
Budhistas	.....	.....	.....	25	.....	25
Israelitas	1	1	2	1	1	2
Sin culto	1,054	668	1,722	808	588	1,396
Se ignora	34	6	40	177	131	308
Totales	293,861	311,190	605,051	315,548	331,003	646,551

POBLACION EXTRANJERA

	1900			1910		
	Hombres	Mujeres	Total	Hombres	Mujeres	Total
Alemanes	15	6	21	19	5	24
Arabes	2	1	3	66	20	86
Argentinos	.....	.....	.....	.....	1	1
Belgas	2	.....	2	1	.....	1
Brasileños	2	.....	2	.....	1	1
Canadenses	2	.....	2	10	2	12
Colombianos	1	.....	1	1	1	2
Cubanos	12	5	17	2	6	8
Chinos	.....	.....	.....	38	.....	38
Dinamarqueses	.....	.....	.....	1	.....	1
Dominicanos	.....	.....	.....	1	1	2
Egipcios	.....	.....	.....	1	1	2
Españoles	198	18	216	331	77	408
Franceses	39	16	55	38	17	55
Griegos	.....	3	3	2	.....	2
Guatemaltecos	4	3	7	.....	.....	.....
Ingleses	189	115	304	134	75	209
Italianos	26	1	27	18	4	22
Japoneses	.....	.....	.....	11	.....	11
Marroquíes	3	.....	3	.....	.....	.....
Norteamericanos	37	24	61	225	68	293
Noruegos	.....	.....	.....	3	2	5
Peruanos	.....	1	1	1	.....	1
Rusos	.....	.....	.....	1	.....	1
Sud-Africanos	1	.....	1	.....	.....	.....
Suecos	1	.....	1	4	1	5
Suizos	1	4	5	3	1	4
Turcos	5	.....	5	40	16	56
Uruguayos	.....	.....	.....	2	.....	2
Se ignora	7	3	10	.....	1	1
Sumas	547	200	747	953	300	1,253

ESTADO DE MEXICO

Area = 23,909 kilómetros cuadrados. Densidad por kilómetro cuadrado = 41.39

POBLACIÓN DEL ESTADO			POBLACIÓN DE LA CAPITAL (Toluca)		
Hombres	Mujeres	Total	Hombres	Mujeres	Total
489,072	500,438	989,510	13.962	17,061	31,023

Distritos	Area en kilómetros cuadrados.	Población				Nombre de las Cabeceras de Distrito	Población			Altura sobre el nivel del mar
		Hombres	Mujeres	Total	Habitantes por kilómetro cuadrado		Hombres	Mujeres	Total	
Toluca	1,449[1]	72,755	77,659	150,414	103.8	Toluca de Lerdo	13,962	17,061	31,023	m 2,680
Tenango	589	37,350	39,975	77,325	131.2	Tenango	2,975	3,370	6,345	2,637
Ixtlahuaca	1,153	36,598	38,621	75,219	65.2	Ixtlahuaca	1,223	1,324	2,547	2,537
Tenancingo	2,363	35,849	36,415	72,264	30.5	Tenancingo	4,737	5,328	10,065	2,070
Chalco	2,129	35,575	36,355	71,930	33.7	Chalco	1,420	1,369	2,789	2,280
Sultepec	1,355	33,429	33,375	66,804	49.3	Sultepec	1,479	1,486	2,965	2,390
El Oro	2,061	32,672	33,307	65,979	32.0	El Oro de Hidalgo	11,001	10,840	21,841	
Tlalnepantla	1,189	30,520	29,782	60,302	50.8	Tlalnepantla	1,732	1,435	3,167	2,260
Texcoco	857	28,664	27,883	56,547	65.9	Texcoco	2,763	2,701	5,464	2,270
Valle de Bravo	1,735	25,440	25,763	51,203	29.5	Valle de Bravo	2,444	2,682	5,126	2,026
Temascaltepec	3,111	24,472	24,582	49,054	15.7	Temascaltepec	1,740	1,690	3,430	1,744
Jilotepec	1,916	23,461	24,631	48,092	25.1	Jilotepec	1,150	1,238	2,388	2,421
Lerma	1,107	23,087	24,375	47,462	42.9	Lerma	1,744	1,894	3,638	2,610
Otumba	1,327	18,026	17,129	35,155	26.5	Otumba	1,019	1,176	2,195	2,349
Cuautitlán	794	17,636	17,152	34,788	43.8	Cuautitlán	917	1,027	1,944	2,305
Zumpango	774	13,538	13,434	26,972	34.8	Zumpango	3,031	3,069	6,100	2,285
Totales	23,909	489,072	500,438	989,510	41.39					

1 Las áreas de los Distritos son aproximadas, por la carencia de buenas Cartas.

Número de extranjeros en el Estado, 1,700. Proporción de extranjeros en el Estado, 1.72 por mil.

POBLACIONES DEL ESTADO, CUYO NUMERO DE HABITANTES PASA DE 4,000

Localidades	Categoría	Municipalidad	Distrito	Población			Altura sobre el nivel del mar
				Hombres	Mujeres	Total	
Amecameca	Ciudad	Amecameca	Chalco	3,694	4,109	7,803	2,470 m
Capulhuac	Pueblo	Capulhuac	Tenango	2,011	2,285	4,296	2,599
Coatepec	Pueblo	Tianguistenco	,,	2,090	2,087	4,177	2,730
Coatepec Harinas	Pueblo	Coatepec Harinas	Tenancingo	2,377	2,589	4,966	2,300
El Oro de Hidalgo	Villa	El Oro de Hidalgo	El Oro	11,001	10,840	21,841	
Jalatlaco	Pueblo	Jalatlaco	Tenango	2,090	2,088	4,178	2,606
Jiquipilco	Pueblo	Jiquipilco	Ixtlahuaca	2,062	2,199	4,261	
Malinalco	Pueblo	Malinalco	Tenancingo	2,103	2,221	4,324	1,500
Metepec	Villa	Metepec	Toluca	2,800	3,022	5,822	2,148
San Mateo Atenco	Pueblo	San Mateo Atenco	Lerma	2,893	3,132	6,025	2,110
San Pablo	Pueblo	Toluca	Toluca	2,084	2,073	4,157	
Santiago Temoaya	Pueblo	Temoaya	,,	2,146	2,274	4,420	2,148
Tenancingo	Ciudad	Tenancingo	Tenancingo	4,737	5,328	10,065	2,070
Tenango	Villa	Tenango	Tenango	2,975	3,370	6,345	2,637
Teoloyucan	Pueblo	Teoloyucan	Cuautitlán	2,058	2,051	4,109	2,253
Texcaltitlán	Pueblo	Texcaltitlán	Sultepec	2,261	2,257	4,518	2,380
Texcoco	Ciudad	Texcoco	Texcoco	2,763	2,701	5,464	2,270
Tianguistenco	Villa	Tianguistenco	Tenango	2,128	2,412	4,540	2,599
Tlatlaya	Pueblo	Tlatlaya	Sultepec	2,403	2,200	4,603	1,014
Toluca de Lerdo	Ciudad	Toluca	Toluca	13,962	17,061	31,023	2,680
Valle de Bravo	Ciudad	Valle de Bravo	Valle de Bravo	2,444	2,682	5,126	2,026
Zumpango	Ciudad	Zumpango	Zumpango	3,031	3,069	6,100	2,285

Aumento de la población del Estado, comparada con la del Censo de 1900, 28,293 hombres, 26,754 mujeres. Total, 55,047.

Aumento de la población de la Capital del Estado, comparada con la del Censo de 1900, 2,311 hombres, 2,772 mujeres. Total, 5,083.

CUADRO comparativo de los datos del Censo de 1900 y 1910, en las clasificaciones que se expresan a continuación

POBLACION POR EDADES

	1900			1910		
	Hombres	Mujeres	Total	Hombres	Mujeres	Total
Hasta de un año	27,668	27,190	54,858	27,457	26,861	54,318
De más de 1 a 2 años	14,768	14,493	29,261	17,367	16,674	34,041
De más de 2 a 5 años	42,946	41,818	84,764	48,031	47,327	95,358
De más de 5 a 10 años,	70,299	66,335	136,634	76,665	71,781	148,446
De más de 10 a 20 años	91,856	99,973	191,829	94,883	100,443	195,326
De más de 20 a 40 años	137,628	150,068	287,696	144,043	158,631	302,674
De más de 40 a 60 años	59,926	59,878	119,804	63,417	63,122	126,539
De más de 60 años	15,688	13,929	29,617	17,209	15,599	32,808
Totales	460,779	473,684	934,463	489,072	500,438	989,510

Ciudadanos de 21 años o más, capacitados para votar, según el Censo de 1910, 224,669.

POBLACION POR INSTRUCCION

	1900			1910		
	Hombres	Mujeres	Total	Hombres	Mujeres	Total
Saben leer y escribir	83,721	40,900	124,621	105,106	56,822	161,928
Sólo saben leer	9,236	8,307	17,543	7,745	7,353	15,098
No saben leer ni escribir (de 12 años en adelante)	210,214	271,011	481,225	194,957	272,285	467,242
No saben leer ni escribir (menores de 12 años)	147,254	143,438	290,692	181,203	163,915	345,118
Se ignora	10,354	10,028	20,382	61	63	124
Totales	460,779	473,684	934,463	489,072	500,438	989,510

POBLACION POR ESTADO CIVIL

	1900			1910		
	Hombres	Mujeres	Total	Hombres	Mujeres	Total
Menores de edad	185,611	157,682	343,293	199,084	170,746	369,830
Solteros	94,181	108,960	203,141	115,278	126,024	241,302
Casados	163,757	163,600	327,357	156,786	157,570	314,356
Viudos	16,843	43,042	59,885	17,868	46,052	63,920
Se ignora	387	400	787	56	46	102
Totales	460,779	473,684	934,463	489,072	500,438	989,510

POBLACION POR CULTOS

	1900			1910		
	Hombres	Mujeres	Total	Hombres	Mujeres	Total
Católicos	457,516	471,019	928,535	485,983	497,766	983,749
Protestantes	2,675	2,396	5,071	2,677	2,551	5,228
Griegos	.....	.....	.....	15	7	22
Mahometanos	.....	.....	.....	24	14	38
Budhistas	12	.....	12	52	2	54
Israelitas	.....	.....	.....	1	.....	1
Sin culto	538	251	789	305	89	394
Se ignora	38	18	56	15	9	24
Totales	460,779	473,684	934,463	489,072	500,438	989,510

POBLACION EXTRANJERA

	1900			1910		
	Hombres	Mujeres	Total	Hombres	Mujeres	Total
Alemanes	57	22	79	170	88	258
Arabes	3	2	5	51	22	73
Argentinos	2	1	3	1	1	2
Australianos	.....	.....	.....	7	.....	7
Austro-Húngaros	19	13	32	7	5	12
Belgas	3	.....	3	.....	.....	.....
Brasileños	.....	.....	.....	2	2	4
Canadenses	2	3	5	6	.....	6
Colombianos	.....	.....	.....	1	.....	1
Cubanos	6	3	9	9	13	22
Chilenos	.....	1	1	.....	2	2
Chinos	15	.....	15	57	1	58
Dominicanos	.....	.....	.....	1	.....	1
Ecuatorianos	1	.....	1	.....	.....	.....
Egipcios	.....	.....	.....	3	2	5
Españoles	420	81	501	633	160	793
Franceses	48	13	61	52	12	64
Griegos	.....	.....	.....	1	.....	1
Guatemaltecos	4	2	6	3	3	6
Holandeses	.....	.....	.....	3	1	4
Ingleses	29	22	51	60	22	82
Italianos	24	5	29	34	12	46
Japoneses	1	.....	1	1	.....	1
Norteamericanos	160	56	216	110	62	172
Noruegos	.....	.....	.....	1	2	3
Peruanos	.....	.....	.....	3	3	6
Portugueses	1	.....	1	.....	.....	.....
Suecos	4	1	5	2	1	3
Suizos	11	.....	11	8	.....	8
Turcos	.....	.....	.....	41	16	57
Uruguayos	.....	.....	.....	2	.....	2
Venezolanos	.....	.....	.....	1	.....	1
Sumas	810	225	1,035	1,270	430	1,700

ESTADO DE MICHOACAN

Area = 58,594 kilómetros cuadrados. Densidad por kilómetro cuadrado = 16.93.

POBLACION DEL ESTADO			POBLACION DE LA CAPITAL (Morelia)		
Hombres	Mujeres	Total	Hombres	Mujeres	Total
489,073	502,807	991,880	17,623	22,419	40,042

Distritos	Area en kilómetros cuadrados.	Población				Nombre de las cabeceras de Distrito	Población			Altura sobre el nivel del mar
		Hombres	Mujeres	Total	Habitantes por kilómetro cuadrado		Hombres	Mujeres	Total	
Morelia	1,449[1]	69,948	75,059	145,007	100.1	Morelia	17,623	22,419	40,042	m 1,940
Zamora	3,919	47,325	50,669	97,994	25.0	Zamora	6,745	8,371	15,116	1,610
Uruapan	5,313	46,112	47,441	93,553	17.6	Uruapan	6,011	7,138	13,149	1,634
Puruándiro	2,139	44,050	47,206	91,256	42.7	Puruándiro	4,063	4,836	8,899	1,906
La Piedad	1,621	36,729	39,061	75,790	46.8	La Piedad	4,627	5,977	10,604	1,754
Maravatío	1,870	34,398	34,741	69,139	37.0	Maravatío	1,700	2,200	3,900	2,085
Zitácuaro	3,208	33,978	34,321	68,299	21.3	Zitácuaro	2,509	2,924	5,433	1,993
Jiquilpan	3,192	31,318	32,483	63,801	20.0	Jiquilpan	2,435	2,728	5,163	1,590
Zinapécuaro	4,190	29,552	28,450	58,002	13.8	Zinapécuaro	1,430	1,532	2,962	1,970
Pátzcuaro	1,897	27,388	28,350	55,738	29.4	Pátzcuaro	2,954	3,921	6,875	2,225
Tacámbaro	1,912	20,380	19,135	39,515	20.7	Tacámbaro	1,930	2,269	4,199	1,577
Ario	7,228	18,252	18,465	36,717	5.1	Ario de Rosales	1,739	2,324	4,063	2,050
Huetamo	1,844	17,744	16,972	34,716	18.8	Huetamo	2,026	2,487	4,513	318
Coalcomán	9,029	13,630	12,757	26,387	3.0	Coalcomán	928	1,076	2,004	1,073
Apatzingán	6,601	13,013	11,840	24,853	3.8	Apatzingán	865	874	1,739	Unos 400
Salazar	3,182	5,256	5,857	11,113	3.5	Arteaga	589	801	1,390	206
Totales	58,594	489,073	502,807	991,880	16.93					

1 Las áreas de los Distritos son tan exactas como lo permite calcular la clase de las cartas de que se dispone.

Número de extranjeros en el Estado, 980. Proporción de extranjeros en el Estado, 0.99 por mil.

POBLACIONES DEL ESTADO, CUYO NUMERO DE HABITANTES PASA DE 4,000

Localidades	Categoría	Municipalidad	Distrito	Población			Altura sobre el nivel del mar
				Hombres	Mujeres	Total	m
Angangueo	Pueblo	Angangueo	Zitácuaro	2,421	3,069	5,490	2,628
Ario de Rosales	Ciudad	Ario	Ario	1,739	2,324	4,063	2,050
Cotija de la Paz	Ciudad	Cotija	Jiquilpan	2,064	2,975	5,039	1,640
Huetamo	Villa	Huetamo	Huetamo	2,026	2,487	4,513	318
Jacona	Pueblo	Jacona	Zamora	2,062	2,178	4,240	Unos 1,600
Jiquilpan	Ciudad	Jiquilpan	Jiquilpan	2,435	2,728	5,163	1,590
La Piedad	Ciudad	La Piedad	La Piedad	4,627	5,977	10,604	1,754
Morelia	Ciudad	Morelia	Morelia	17,623	22,419	40,042	1,940
Pátzcuaro	Ciudad	Pátzcuaro	Pátzcuaro	2,954	3,921	6,875	2,225
Purépero	Villa	Purépero	Zamora	3,352	3,825	7,177	.....
Puruándiro	Ciudad	Puruándiro	Puruándiro	4,063	4,836	8,899	1,906
Sahuayo	Pueblo	Sahuayo	Jiquilpan	3,804	4,498	8,302	1,575
Tacámbaro	Ciudad	Tacámbaro	Tacámbaro	1,930	2,269	4,199	1,577
Tlalpujahua	Pueblo	Tlalpujahua	Maravatío	4,966	5,186	10,152	2,571
Uruapan	Ciudad	Uruapan	Uruapan	6,011	7,138	13,149	1,634
Zacapú	Pueblo	Zacapú	Pátzcuaro	2,112	2,365	4,477	.....
Zamora	Ciudad	Zamora	Zamora	6,745	8,371	15,116	1,610
Zitácuaro	Ciudad	Zitácuaro	Zitácuaro	2,509	2,924	5,433	1,993

Aumento de la población del Estado, comparada con la del Censo de 1900, 19,874 hombres, 36,198 mujeres. Total, 56,072.

Aumento de la población de la Capital del Estado, comparada con la del Censo de 1900, 574 hombres, 2,190 mujeres. Total, 2,764.

CUADRO comparativo de los datos de los Censos de 1900 y 1910, en las clasificaciones que se expresan a continuación

POBLACION POR EDADES

	1900			1910		
	Hombres	Mujeres	Total	Hombres	Mujeres	Total
Hasta de un año	23,001	22,338	45,339	24,202	23,461	47,663
De más de 1 a 2 años	13,538	12,900	26,438	14,763	14,594	29,357
De más de 2 a 5 años	42,100	40,696	82,796	44,583	44,191	88,774
De más de 5 a 10 años	62,841	59,380	122,221	71,335	68,425	139,760
De más de 10 a 20 años	99,662	103,432	203,094	103,935	110,447	214,382
De más de 20 a 40 años	143,628	152,675	296,303	147,165	164,952	312,117
De más de 40 a 60 años	64,812	59,398	124,210	65,960	62,140	128,100
De más de 60 años	19,617	15,790	35,407	17,130	14,597	31,727
Totales	469,199	466,609	935,808	489,073	502,807	991,880

Ciudadanos de 21 años o más, capacitados para votar, según el Censo de 1910, 230,255.

POBLACION POR INSTRUCCION

	1900			1910		
	Hombres	Mujeres	Total	Hombres	Mujeres	Total
Saben leer y escribir	66,227	54,751	120,978	76,677	64,263	140,940
Sólo saben leer	13,121	16,074	29,195	30,494	33,702	64,196
No saben leer ni escribir (de 12 años en adelante)	230,302	249,170	479,472	241,774	268,780	510,554
No saben leer ni escribir (menores de 12 años)	154,878	141,978	296,856	139,836	135,753	275,589
Se ignora	4,671	4,636	9,307	292	309	601
Totales	469,199	466,609	935,808	489,073	502,807	991,880

POBLACION POR ESTADO CIVIL

	1900			1910		
	Hombres	Mujeres	Total	Hombres	Mujeres	Total
Menores de edad	165,657	147,061	312,718	183,140	161,440	344,580
Solteros	119,802	117,536	237,338	130,533	137,429	267,962
Casados	160,372	158,670	319,042	158,005	160,894	318,899
Viudos	21,931	41,389	63,320	17,180	42,737	59,917
Se ignora	1,437	1,953	3,390	215	307	522
Totales	469,199	466,609	935,808	489,073	502,807	991,880

POBLACION POR CULTOS

	1900			1910		
	Hombres	Mujeres	Total	Hombres	Mujeres	Total
Católicos	465,753	463,322	929,075	487,157	501,299	988,456
Protestantes	2,563	2,013	4,576	1,269	1,071	2,340
Mahometanos	.....	.....	.....	1	.....	1
Budhistas	18	5	23	10	7	17
Israelitas	1	.....	1	4	1	5
Sin culto	655	468	1,123	573	382	955
Se ignora	209	801	1,010	59	47	106
Totales	469,199	466,609	935,808	489,073	502,807	991,880

POBLACION EXTRANJERA

	1900			1910		
	Hombres	Mujeres	Total	Hombres	Mujeres	Total
Alemanes	10	5	15	31	14	45
Arabes	.....	.....	....	37	16	53
Australianos	.....	.....	.....	3	.....	3
Austro-Húngaros	1	.....	1	.....	.....	.....
Belgas	7	2	9	7	1	8
Bolivianos	.....	.....	.....	7	.....	7
Canadenses	6	2	8	4	2	6
Colombianos	.....	.....	.....	1	.....	1
Cubanos	7	5	12	11	10	21
Chilenos	.....	.....	.....	1	2	3
Chinos	4	.....	4	26	.....	26
Dinamarqueses	.....	.....	.....	2	.....	2
Egipcios	1	.....	1	.....	.....	.....
Españoles	66	14	80	290	108	398
Franceses	48	12	60	122	22	144
Griegos	.....	.....	.....	4	1	5
Guatemaltecos	6	4	10	1	.....	1
Holandeses	2	1	3	.....	.....	.....
Ingleses	17	9	26	29	8	37
Italianos	14	9	23	31	12	43
Japoneses	1	.....	1	3	.....	3
Norteamericanos	62	24	86	95	33	128
Peruanos	2	.....	2	2	.....	2
Portugueses	.....	.....	.....	.....	2	2
Suecos	.....	.....	.....	3	1	4
Suizos	1	1	2	1	1	2
Turcos	5	3	8	29	7	36
Sumas	260	91	351	740	240	980

ESTADO DE MORELOS

Area = 4,911 kilómetros cuadrados. Densidad por kilómetro cuadrado = 36.57.

POBLACIÓN DEL ESTADO			POBLACIÓN DE LA CAPITAL (Cuernavaca)		
Hombres	Mujeres	Total	Hombres	Mujeres	Total
89,542	90,052	179,594	6,023	6,753	12,776

Distritos	Area en kilómetros cuadrados.	Población				Nombre de las Cabeceras de Distrito	Población			Altura sobre el nivel del mar
		Hombres	Mujeres	Total	Habitantes por kilómetro cuadrado		Hombres	Mujeres	Total	
Cuernavaca	931[1]	22,388	23,089	45,477	48.8	Cuernavaca	6,023	6,753	12,776	1,529.6[m]
Morelos	827	16,810	16,797	33,607	40.6	Cuautla Morelos	3,152	3,582	6,734	1,291.4
Jonacatepec	898	14,512	14,725	29,237	32.6	Jonacatepec	1,718	1,858	3,576	.....
Tetecala	866	13,196	13,068	26,264	30.3	Tetecala	946	969	1,915	994.0
Juárez	902	12,731	12,038	24,769	27.5	Jojutla de Juárez	2,556	2,515	5,071	886.0
Yautepec	487	9,905	10,335	20,240	41.6	Yautepec	3,176	3,324	6,500	1,203.0
Totales	4,911	89,542	90,052	179,594	36.57					

1 Las áreas de los Distritos son tomadas de la carta del Estado, formada por la Comisión Geográfico Exploradora.

Número de extranjeros en el Estado, 533. Proporción de extranjeros en el Estado, 2.96 por mil.

POBLACIONES DEL ESTADO, CUYO NUMERO DE HABITANTES PASA DE 4,000

Localidades	Categoría	Municipalidad	Distrito	Población			Altura sobre el nivel del mar
				Hombres	Mujeres	Total	
Cuautla Morelos	Ciudad	Morelos	Morelos	3,152	3,582	6,734	1,291.4 m
Cuernavaca	Ciudad	Cuernavaca	Cuernavaca	6,023	6,753	12,776	1,529.6
Jojutla de Juárez	Ciudad	Juárez	Juárez	2,556	2,515	5,071	886.0
Tepaltzingo	Pueblo	Tepaltzingo	Jonacatepec	2,106	2,187	4,293	.....
Tepoztlán	Villa	Tepoztlán	Cuernavaca	2,314	2,439	4,753	1,701.0
Yautepec	Ciudad	Yautepec	Yautepec	3,176	3,324	6,500	1,203.0

Aumento de la población del Estado, comparada con la del Censo de 1900: 10,112 hombres; 9,367 mujeres. Total, 19,479.

Aumento de la población de la Capital del Estado, comparada con la del Censo de 1900: 1,694 hombres; 1,498 mujeres. Total, 3,192.

CUADRO comparativo de los datos de los Censos de 1900 y 1910, en las clasificaciones que se expresan a continuación

POBLACION POR EDADES

	1900			1910		
	Hombres	Mujeres	Total	Hombres	Mujeres	Total
Hasta de un año	4,552	4,356	8,908	5,035	4,863	9,898
De más de 1 a 2 años	2,201	2,154	4,355	2,773	2,759	5,532
De más de 2 a 5 años	6,167	6,347	12,514	7,384	7,436	14,820
De más de 5 a 10 años	10,276	9,634	19,910	11,194	10,899	22,093
De más de 10 a 20 años	17,140	17,338	34,478	18,728	18,893	37,621
De más de 20 a 40 años	26,051	27,613	53,664	29,285	30,096	59,381
De más de 40 a 60 años	10,866	11,018	21,884	12,058	12,155	24,213
De más de 60 años	2,177	2,225	4,402	3,085	2,951	6,036
Totales	79,430	80,685	160,115	89,542	90,052	179,594

Ciudadanos de 21 años ó más, capacitados para votar, según el Censo de 1910, 44,428.

POBLACION POR INSTRUCCION

	1900			1910		
	Hombres	Mujeres	Total	Hombres	Mujeres	Total
Saben leer y escribir	19,147	11,702	30,849	25,128	17,212	42,340
Sólo saben leer	2,156	2,450	4,606	2,438	2,489	4,927
No saben leer ni escribir (de 12 años en adelante)	36,727	46,119	82,846	35,718	45,534	81,252
No saben leer ni escribir (menores de 12 años de edad)	21,333	20,341	41,674	26,073	24,652	50,725
Se ignora	67	73	140	185	165	350
Totales	79,430	80,685	160,115	89,542	90,052	179,594

POBLACION POR ESTADO CIVIL

	1900			1910		
	Hombres	Mujeres	Total	Hombres	Mujeres	Total
Menores de edad	28,441	24,373	52,814	31,643	27,452	59,095
Solteros	26,387	25,903	52,290	36,082	35,488	71,570
Casados	20,772	20,358	41,130	17,897	17,323	35,220
Viudos	3,672	9,888	13,560	3,746	9,614	13,360
Se ignora	158	163	321	174	175	349
Totales	79,430	80,685	160,115	89,542	90,052	179,594

POBLACION POR CULTOS

	1900			1910		
	Hombres	Mujeres	Total	Hombres	Mujeres	Total
Católicos	78,766	80,167	158,933	88,622	89,289	177,911
Protestantes	557	476	1,033	572	516	1,088
Griegos	1	.....	1	.....	.....	.....
Budhistas	.....	.....	.....	5	.....	5
Dehistas	8	5	13	10	6	16
Mormones	.....	.....	.....	54	56	110
Espiritistas	.....	.....	.....	6	10	16
Sin culto	86	36	122	171	104	275
Se ignora	12	1	13	102	71	173
Totales	79,430	80,685	160,115	89,542	90,052	179,594

POBLACION EXTRANJERA

	1900			1910		
	Hombres	Mujeres	Total	Hombres	Mujeres	Total
Alemanes	6	2	8	10	7	17
Arabes	.....	.....	.....	12	8	20
Austro-Húngaros	1	.....	1	1	.....	1
Bolivianos	.....	.....	.....	2	.....	2
Brasileños	.....	.....	.....	1	.....	1
Canadenses	.....	.....	.....	1	.....	1
Cubanos	.....	.....	.....	16	10	26
Chilenos	.....	.....	.....	2	2	4
Chinos	5	.....	5	18	.....	18
Españoles	213	26	239	266	31	297
Franceses	21	3	24	12	3	15
Guatemaltecos	.....	.....	.....	1	.....	1
Hondureños	1	.....	1	1	.....	1
Ingleses	9	4	13	2	3	5
Italianos	10	6	16	11	6	17
Japoneses	.....	.....	.....	7	1	8
Norteamericanos	39	28	67	24	24	48
Peruanos	.....	.....	.....	2	.....	2
Portugueses	.....	.....	.....	1	.....	1
Rusos	.....	.....	.....	1	.....	1
Salvadoreños	.....	.....	.....	4	4	8
Suizos	3	.....	3	.....	.....	.....
Turcos	.....	.....	.....	17	6	23
Se ignora	.....	.....	.....	10	6	16
Sumas	308	69	377	422	111	533

ESTADO DE NUEVO LEON

Area = 64,838 kilómetros cuadrados. Densidad por kilómetro cuadrado = 5.63.

POBLACION DEL ESTADO			POBLACION DE LA CAPITAL (Monterrey)		
Hombres	Mujeres	Total	Hombres	Mujeres	Total
183,253	181,897	365,150	38,395	40,133	78,528

Municipalidades	Area en kilómetros cuadrados.	Población				Nombre de las cabeceras de las Municipalidades	Población			Altura sobre el nivel del mar
		Hombres	Mujeres	Total	Habitantes por kilómetro cuadrado		Hombres	Mujeres	Total	
Monterrey	338	42,322	43,972	86,294	255.3	Monterrey	38,395	40,133	78,528	m 538
Doctor Arroyo	5,110	13,653	12,665	26,318	5.2	Doctor Arroyo	1,892	2,035	3,927	1,706
Montemorelos	1,876	11,143	10,787	21,930	11.7	Montemorelos	2,820	3,143	5,963	432
Linares	2 560	10,773	10,794	21,567	8.4	Linares	3,330	4,011	7,341	360
Cadereyta Jiménez	1,650	9,472	9,127	18,599	11.3	Cadereyta Jiménez	1,604	2,048	3,652	360
Galeana	7,428	8,944	8,489	17,433	2.3	Galeana	609	683	1,292	1,655
Santiago	727	6,156	6,156	12,312	17.0	Santiago	810	943	1,753	445
General Terán	2,310	6,061	5,833	11,894	5.1	General Terán	815	912	1,727	.....
Aramberri	2,867	5,805	5,508	11,313	3.9	Aramberri	883	949	1,832	1,077
Sabinas Hidalgo	1,525	4,804	4,668	9,472	6.2	Sabinas Hidalgo	2,464	2,709	5,173	313
Lampazos	8,003	3,858	3,666	7,524	0.9	Lampazos	2,077	2,465	4,542	335
Villaldama	914	3,351	3,286	6,637	7.3	Villaldama	1,874	2,095	3,969	469
Allende	147	3,317	3,316	6,633	45.1	Allende	1,129	1,196	2,325	674
García	993	3,387	3,231	6,618	6.7	Garcia	1,171	1,424	2,595	697
Cerralvo	1,261	3,185	3,385	6,570	5.2	Cerralvo	1,255	1,512	2,767	345
China	4,610	2,582	2,518	5,100	1.1	China	797	906	1,703	163
Mier y Noriega	1,135	2,522	2,468	4,990	4.4	Mier y Noriega	722	725	1,447	1,681
Salinas Victoria	1,455	2,321	2,356	4,677	3.2	Salinas Victoria	1,086	1,224	2,310	464
Pesquería Chica	341	2,256	2,325	4,581	13.4	Pesquería Chica	523	612	1,135	.....
Al frente	45,250	145,912	144,550	290,462	.....					

Municipalidades	Area en kilómetros cuadrados.	Población				Nombre de las cabeceras de las Municipalidades	Población			Altura sobre el nivel del mar
		Hombres	Mujeres	Total	Habitantes por kilómetro cuadrado		Hombres	Mujeres	Total	
Del frente.....	45,250	145,912	144,550	290,462	.....					m
Apodaca.....	251	2,121	2,331	4,452	17.7	Apodaca.....	623	719	1,342	.....
Hualahuises.....	112	2,099	2,081	4,180	37.3	Hualahuises.....	822	897	1,719	.....
Santa Catarina.....	1,134	2,034	2,124	4,158	3.7	Santa Catarina.....	851	953	1,804	.....
Agualeguas.....	1,061	1,830	1,934	3,764	3.5	Agualeguas.....	736	954	1,690	204
Guadalupe.....	110	1,776	1,740	3,516	32.0	Guadalupe.....	792	815	1,607	205
Bustamante.....	458	1,650	1,846	3,496	7.6	Bustamante.....	1,322	1,573	2,895	442
Zaragoza.....	996	1,824	1,631	3,455	3.5	Zaragoza.....	516	531	1,047	1,371
Vallecillo.....	1,897	1,668	1,570	3,238	1.7	Vallecillo.....	358	351	709	274
Juárez.....	220	1,606	1,564	3,170	14.4	Juárez.....	410	469	879	403
Rayones.....	662	1,552	1,456	3,008	4.5	Rayones.....	321	370	691	.....
Mina.....	3,797	1,505	1,467	2,972	0.8	Mina.....	493	553	1,046	568
Doctor González.....	867	1,507	1,405	2,912	3.4	Doctor González.....	457	527	984	404
Los Herreras.....	524	1,410	1,419	2,829	5.4	Los Herreras.....	574	664	1,238	231
Doctor Cos.....	388	1,382	1,346	2,728	7.0	Doctor Cos.....	712	695	1,407	134
General Bravo.....	2,254	1,355	1,306	2,661	1.2	General Bravo.....	722	734	1,456	150
San Nicolás de los Garzas..	49	1,306	1,338	2,644	54.0	San Nicolás de los Garzas..	797	857	1,654	512
Los Aldamas.....	677	1,110	1,200	2,310	3.4	Los Aldamas.....	474	552	1,026	.....
Iturbide.....	634	1,195	1,114	2,309	3.6	Iturbide.....	280	270	550	.....
General Zuazúa.....	183	1,100	1,088	2,188	12.0	General Zuazúa.....	1,084	1,073	2,157	393
Marín.....	200	994	1,104	2,098	10.5	Marín.....	867	991	1,858	393
San Nicolás Hidalgo.....	208	960	923	1,883	9.1	San Nicolás Hidalgo.....	956	920	1,876	.....
Garza García.....	51	843	907	1,750	34.3	Garza García.....	578	639	1,217	.....
Ciénega de Flores.....	144	865	868	1,733	12.0	Ciénega de Flores.....	746	755	1,501	.....
General Treviño.....	334	775	757	1,532	4.6	General Treviño.....	571	579	1,150	183
Parás.....	1,001	638	697	1,335	1.3	Parás.....	222	267	489	165
Carmen.....	78	603	565	1,168	15.0	Carmen.....	419	426	845	.....
Higueras.....	768	550	555	1,105	1.4	Higueras.....	499	526	1,025	412
General Escobedo.....	163	560	535	1,095	6.7	General Escobedo.....	195	195	390	.....
Abasolo.....	59	304	267	571	9.7	Abasolo.....	235	216	451	.....
Colombia.....	308	219	209	428	1.4	Colombia.....	203	199	402	205
Totales.....	64,838	183,253	181,897	365,150	5.63					

Las áreas de las Municipalidades y las alturas sobre el nivel del mar, son tomadas de la carta del Estado, levantada por la Comisión Geográfico Exploradora.

Número de extranjeros en el Estado, 2,366. Proporción de extranjeros en el Estado, 6.48 por mil.

POBLACIONES DEL ESTADO, CUYO NUMERO DE HABITANTES PASA DE 4,000

Localidades	Categoría	Municipalidad	Población			Altura sobre el nivel del mar
			Hombres	Mujeres	Total	
						m
Lampazos	Ciudad	Lampazos	2,077	2,465	4,542	335
Linares	Ciudad	Linares	3,330	4,011	7,341	360
Montemorelos	Ciudad	Montemorelos	2,820	3,143	5,963	432
Monterrey	Ciudad	Monterrey	38,395	40,133	78,528	538
Sabinas Hidalgo	Villa	Sabinas Hidalgo	2,464	2,709	5,173	313

Aumento de la población del Estado, comparada con la del Censo de 1900, 17,273 hombres, 19,940 mujeres. Total, 37,213.

Aumento de la población de la Capital del Estado, comparada con la del Censo de 1900, 7,450 hombres, 8,812 mujeres. Total, 16,262.

CUADRO comparativo de los datos de los Censos de 1900 y 1910, en las clasificaciones que se expresan a continuación

POBLACION POR EDADES

	1900			1910		
	Hombres	Mujeres	Total	Hombres	Mujeres	Total
Hasta de un año	9.044	8,506	17,550	9,379	8,912	18,291
De más de 1 a 2 años	4,653	4,404	9,057	5,439	5,183	10,622
De más de 2 a 5 años	14,575	14,023	28,598	17,171	16,611	33,782
De más de 5 a 10 años	23,050	21,830	44,880	26,373	24,915	51,288
De más de 10 a 20 años	36,691	38,066	74,757	39,439	41,398	80,837
De más de 20 a 40 años	48,364	49,732	98,096	53,158	55,772	108,930
De más de 40 a 60 años	22,911	19,707	42,618	25,155	22,786	47,941
De más de 60 años	6,692	5,689	12,381	7,139	6,320	13,459
Totales	165,980	161,957	327,937	183,253	181,897	365,150

Ciudadanos de 21 años o más, capacitados para votar, según Censo de 1910, 85,452.

POBLACION POR INSTRUCCION

	1900			1910		
	Hombres	Mujeres	Total	Hombres	Mujeres	Total
Saben leer y escribir	46,310	32,581	78,891	65,270	55,204	120,474
Sólo saben leer	1,504	2,709	4,213	1,890	2,503	4,393
No saben leer ni escribir (de 12 años en adelante)	60,319	71,220	131,539	58,668	69,811	128,479
No saben leer ni escribir (menores de 12 años)	56,379	53,501	109,880	57,033	53,899	110,932
Se ignora	1,468	1,946	3,414	392	480	872
Totales	165,980	161,957	327,937	183,253	181,897	365,150

POBLACION POR ESTADO CIVIL

	1900			1910		
	Hombres	Mujeres	Total	Hombres	Mujeres	Total
Menores de edad	61,786	53,313	115,099	68,925	61,809	130,734
Solteros	44,426	41,616	86,042	49,964	47,679	97,643
Casados	52,499	52,132	104,631	57,144	57,371	114,515
Viudos	6,549	13,928	20,477	7,158	14,896	22,054
Se ignora	720	968	1,688	62	142	204
Totales	165,980	161,957	327,937	183,253	181,897	365,150

POBLACION POR CULTOS

	1900			1910		
	Hombres	Mujeres	Total	Hombres	Mujeres	Total
Católicos	164,021	160,417	324,438	180,382	179,473	359,855
Protestantes	1,651	1,411	3,062	2,301	2,197	4,498
Griegos	13	2	15	.....	.....	.....
Mahometanos	1	.....	1	11	1	12
Budhistas	15	13	28	113	10	123
Israelitas	.....	4	4	3	4	7
Deistas	.....	.....	.....	12	19	31
Sin culto	194	65	259	389	174	563
Se ignora	85	45	130	42	19	61
Totales	165,980	161,957	327,937	183,253	181,897	365,150

POBLACION EXTRANJERA

	1900			1910		
	Hombres	Mujeres	Total	Hombres	Mujeres	Total
Alemanes	84	38	122	110	30	140
Arabes	14	6	20	68	20	88
Argentinos	1	.....	1	3	3	6
Australianos	6	5	11	1	2	3
Austro-Húngaros	5	2	7	26	13	39
Belgas	1	.....	1	.....	1	1
Brasileños	.....	.....	.....	1	.....	1
Canadenses	9	8	17	7	14	21
Colombianos	.....	2	2	3	.....	3
Costarricenses	.....	.....	.....	1	.....	1
Cubanos	7	1	8	12	11	23
Chinos	90	.....	90	221	.....	221
Dinamarqueses	.....	.....	.....	4	2	6
Dominicanos	1	.....	1	1	.....	1
Españoles	159	39	198	212	86	298
Franceses	63	31	94	49	26	75
Griegos	1	.....	1	.....	.....	.....
Guatemaltecos	1	3	4	3	2	5
Haitianos	.....	.....	.....	2	.....	2
Holandeses	2	7	9	.....	.....	.....
Ingleses	66	25	91	37	23	60
Italianos	76	10	86	98	33	131
Japoneses	.....	.....	.....	18	.....	18
Norteamericanos	627	538	1,165	577	492	1,069
Panameños	.....	.....	.....	1	.....	1
Peruanos	.....	.....	.....	.....	1	1
Portorriqueños	.....	.....	.....	3	.....	3
Rusos	.....	.....	.....	13	12	25
Suecos	3	.....	3	3	.....	3
Suizos	8	1	9	5	.....	5
Turcos	9	1	10	83	32	115
Se ignora	1	.....	1	1	.....	1
Sumas	1,234	717	1,951	1,563	803	2,366

Instrucción Elemental por sexos, en las Entidades Federales divididas en Departamentos, Distritos, Municipalidades, Partidos o Cantones, según el Censo de 1910

AGUASCALIENTES

PARTIDOS	Población por sexo			Población según la Instrucción Elemental														
				Saben leer y escribir			Saben sólo leer			No saben leer ni escribir de 12 años en adelante			No saben leer ni escribir por ser menores de edad			Se ignora		
	Hombres	Mujeres	Total	Hombres	Mujeres	Total	Hombres	Mujeres	Total	Hombres	Mujeres	Total	Hombres	Mujeres	Total	Hombres	Mujeres	Total
Aguascalientes.....	37,052	39,539	76,591	11,901	11,220	23,121	751	1,140	1,891	14,879	17,850	32,729	9,502	9,309	18,811	19	20	39
Ocampo.....	9,105	9,185	18,290	1,876	1,824	3,700	115	171	286	4,344	4,441	8,785	2,759	2,738	5,497	11	11	22
Rincón de Romos.	7,279	7,153	14,432	1,414	1,187	2,601	104	94	198	3,447	3,660	7,107	2,314	2,212	4,526	.....	.....	.....
Calvillo.....	5,557	5,641	11,198	1,094	953	2,047	180	223	403	2,497	2,713	5,210	1,786	1,752	3,538	.....	.....	.....
Totales.....	58,993	61,518	120,511	16,285	15,184	31,469	1,150	1,628	2,778	25,167	28,664	53,831	16,361	16,011	32,372	30	31	61

TERRITORIO DE LA BAJA CALIFORNIA

DISTRITOS																		
Sur.....	21,906	20,606	42,512	8,319	7,879	16,198	42	60	102	7,532	6,964	14,496	6,012	5,701	11,713	1	2	3
Norte.....	5,966	3,794	9,760	2,653	1,518	4,171	12	7	19	1,992	1,066	3,058	1,300	1,198	2,498	9	5	14
Totales.....	27,872	24,400	52,272	10,972	9,397	20,369	54	67	121	9,524	8,030	17,554	7,312	6,899	14,211	10	7	17

COAHUILA

DISTRITOS	Población por sexo			Población según la Instrucción Elemental														
				Saben leer y escribir			Saben sólo leer			No saben leer ni escribir de 12 años en adelante			No saben leer ni escribir por ser menores de edad			Se ignora		
	Hombres	Mujeres	Total	Hombres	Mujeres	Total	Hombres	Mujeres	Total	Hombres	Mujeres	Total	Hombres	Mujeres	Total	Hombres	Mujeres	Total
Centro	45,075	44,489	89,564	14,503	12,572	27,075	286	408	694	16,148	17,801	33,949	13,123	12,711	25,834	1,015	997	2,012
Monclova.	49,290	45,356	94,646	17,746	13,715	31,461	288	324	612	15,977	17,063	33,040	15,134	14,138	29,272	145	116	261
Viesca	36,890	34,755	71,645	10,697	8,198	18,895	216	265	481	14,377	15,782	30,159	11,590	10,499	22,089	10	11	21
Parras	31,612	28,516	60,128	7,640	6,107	13,747	129	134	263	13,917	13,447	27,364	9,926	8,828	18,754	.....	.....	.....
Río Grande	23,666	22,443	46,109	10,639	9,094	19,733	117	220	337	6,511	7,389	13,900	6,399	5,740	12,139	.....	.....	.....
Totales	186,533	175,559	362,092	61,225	49,686	110,911	1,036	1,351	2,387	66,930	71,482	138,412	56,172	51,916	108,088	1,170	1,124	2,294

COLIMA

DISTRITOS																		
Centro	25,957	27,765	53,722	11,351	11,987	23,338	194	310	504	7,099	8,439	15,538	7,305	7,014	14,319	8	15	23
Alvarez	6,945	7,290	14,235	2,008	2,117	4,125	11	23	34	2,820	2,992	5,812	2,106	2,158	4,264	.....	.....	.....
Medellín	5,101	4,646	9,747	1,521	1,245	2,766	4	12	16	2,405	2,349	4,754	1,171	1,040	2,211	.....	.....	.....
Totales	38,003	39,701	77,704	14,880	15,349	30,229	209	345	554	12,324	13,780	26,104	10,582	10,212	20,794	8	15	23

CHIAPAS

DEPARTAMENTOS	Población por sexo			Población según la Instrucción Elemental														
				Saben leer y escribir			Saben sólo leer			No saben leer ni escribir de 12 años en adelante			No saben leer ni escribir por ser menores de edad			Se ignora		
	Hombres	Mujeres	Total	Hombres	Mujeres	Total	Hombres	Mujeres	Total	Hombres	Mujeres	Total	Hombres	Mujeres	Total	Hombres	Mujeres	Total
Tuxtla Gutiérrez..	19,468	20,799	40,267	4,271	3,027	7,298	13	7	20	7,465	10,544	18,009	7,719	7,221	14,940	.....	.....	.....
San Cristóbal Las Casas.....	28,856	32,213	61,069	2,771	2,687	5,458	.....	11	11	15,057	19,449	34,506	11,028	10,066	21,094	.....	.....	.....
Soconusco.....	29,105	25,586	54,691	3,137	1,570	4,707	12	5	17	15,824	15,433	31,257	10,132	8,578	18,710	.....	.....	.....
Comitán.....	23,929	26,902	50,831	2,973	2,951	5,924	20	77	97	10,589	14,432	25,021	10,347	9,442	19,789	.....	.....	.....
Chilón.....	20,024	20,983	41,007	770	559	1,329	.....	.....	.....	10,669	12,660	23,329	8,585	7,764	16,349	.....	.....	.....
Simojovel.....	16,194	16,421	32,615	856	475	1,331	.....	5	5	7,640	9,163	16,803	7,698	6,778	14,476	.....	.....	.....
Chiapa.....	15,168	16,265	31,433	2,577	1,773	4,350	3	9	12	6,495	8,907	15,402	6,087	5,575	11,662	6	1	7
Pichucalco.....	14,412	14,736	29,148	1,992	1,332	3,324	.....	.....	.....	6,331	8,008	14,339	6,089	5,396	11,485	.....	.....	.....
Palenque.....	11,406	10,716	22,122	733	324	1,057	1	2	3	5,708	6,318	12,026	4,964	4,069	9,033	.....	3	3
La Libertad.....	10,570	11,166	21,736	724	558	1,282	.....	.....	.....	5,012	6,578	11,590	4,834	4,030	8,864	.....	.....	.....
Tonalá.....	9,789	9,456	19,245	1,316	650	1,966	.....	.....	.....	4,839	5,460	10,299	3,634	3,346	6,980	.....	.....	.....
Mariscal.....	9,212	9,371	18,583	634	361	995	2	4	6	4,318	5,154	9,472	4,258	3,852	8,110	.....	.....	.....
Mezcalapa.....	7,729	8,367	16,096	738	257	995	.....	.....	.....	3,630	5,063	8,693	3,361	3,047	6,408	.....	.....	.....
Totales.....	215,862	222,981	438,843	23,492	16,524	40,016	51	120	171	103,577	127,169	230,746	88,736	79,164	167,900	6	4	10

DISTRITO FEDERAL

MUNICIPALIDADES	Población por sexo			Población según la Instrucción Elemental														
				Saben leer y escribir			Saben sólo leer			No saben leer ni escribir de 12 años en adelante			No saben leer ni escribir por ser menores de edad			Se ignora		
	Hombres	Mujeres	Total	Hombres	Mujeres	Total	Hombres	Mujeres	Total	Hombres	Mujeres	Total	Hombres	Mujeres	Total	Hombres	Mujeres	Total
México	218,774	252,292	471,066	134,859	132,407	267,266	3,041	5,959	9,000	35,400	66,123	101,523	41,503	43,351	84,854	3,971	4,452	8,423
Tacubaya	17,571	19,981	37,552	9,132	8,809	17,941	278	527	805	4,079	6,639	10,718	4,060	3,970	8,030	22	36	58
Tacuba	17,191	18,896	36,087	8,130	6,897	15,027	171	303	474	4,325	7,249	11,574	4,502	4,368	8,870	63	79	142
Xochimilco	15,189	14,904	30,093	5,664	3,651	9,315	80	77	157	4,973	6,620	11,593	4,472	4,556	9,028	.....	.....	.....
Ixtapalapa	12,518	11,989	24,507	4,150	2,487	6,637	70	75	145	4,287	5,790	10,077	3,927	3,550	7,477	84	87	171
Mixcoac	11,020	10,792	21,812	4,935	4,096	9,031	108	152	260	3,444	4,081	7,525	2,386	2,366	4,752	147	97	244
Guadalupe Hidalgo	8,531	9,813	18,344	3,934	3,962	7,896	91	135	226	2,192	3,419	5,611	2,270	2,236	4,506	44	61	105
San Angel	8,331	8,403	16,734	3,617	2,955	6,572	94	106	200	2,364	3,152	5,516	2,227	2,139	4,366	29	51	80
Milpa Alta	8,201	8,067	16,268	2,755	1,637	4,392	102	113	215	2,989	3,997	6,986	2,339	2,299	4,638	16	21	37
Tlalpan	8,161	7,287	15,448	3,417	1,987	5,404	106	77	183	2,315	3,150	5,465	2,319	2,064	4,383	4	9	13
Atzcapotzalco	7,101	7,318	14,419	2,699	2,113	4,812	156	203	359	2,244	2,992	5,236	1,927	1,920	3,847	75	90	165
Coyoacán	6,387	6,843	13,230	3,175	2,848	6,023	60	96	156	1,510	2,306	3,816	1,592	1,540	3,132	50	53	103
Cuajimalpa	2,583	2,610	5,193	963	622	1,585	2	1	3	901	1,275	2,176	717	712	1,429	.....	.....	.....
Totales	341,558	379,195	720,753	187,430	174,471	361,901	4,359	7,824	12,183	71,023	116,793	187,816	74,241	75,071	149,312	4,505	5,036	9,541

GUANAJUATO

DISTRITOS	Población por sexo			Población según la Instrucción Elemental													
				Saben leer y escribir			Saben sólo leer			No saben leer ni escribir de 12 años en adelante			No saben leer ni escribir por ser menores de edad			Se ignora		
	Hombres	Mujeres	Total	Hombres	Mujeres	Total	Hombres	Mujeres	Total	Hombres	Mujeres	Total	Hombres	Mujeres	Total	Hombres	Mujeres	Total
León	41,653	47,857	89,510	10,791	9,937	20,728	1,477	2,477	3,954	15,733	23,659	39,392	13,652	11,784	25,436	.....	.....	.....
Guanajuato	31,895	35,038	66,933	9,568	7,888	17,456	842	1,261	2,103	12,249	17,488	29,737	9,181	8,323	17,504	55	78	133
Pénjamo	30,842	32,759	63,601	4,334	3,160	7,494	948	1,356	2,304	14,013	18,027	32,040	11,547	10,216	21,763	.....	.....	.....
Ciudad González..	28,740	28,295	57,035	3,399	1,822	5,221	638	865	1,503	14,584	16,177	30,761	10,119	9,431	19,550	.....	.....	.....
Irapuato	25,486	27,818	53,304	4,611	3,552	8,163	624	1,060	1,684	11,414	15,573	26,987	8,837	7,633	16,470	.....	.....	.....
Valle de Santiago.	24,301	25,800	50,101	3,825	3,071	6,896	228	326	554	12.131	14,693	26,824	8,117	7,710	15,827	.....	.....	.....
Celaya	22,711	24,173	46,884	4,670	4,004	8,674	705	1,128	1,833	10,045	12,146	22,191	7,291	6,892	14,183	,.....	3	3
Salamanca	23,104	23,130	46,234	3,953	2,743	6,696	674	1,055	1,729	10,359	12,444	22,803	8,110	6,888	14,998	8	.....	8
Allende	22,651	21,989	44,640	3,577	1,831	5,408	846	1,153	1,999	10,040	11,894	21,934	8,188	7,111	15,299	.....	.....	.....
Hidalgo	21,799	22,264	44,063	3,539	1,446	4,985	649	754	1,403	9,815	12,904	22,719	7,796	7,160	14,956	.....	.....	.....
Salvatierra	21,648	21,466	43,114	3,715	3,126	6,841	1,035	1,182	2,217	10,012	10,999	21,011	6,886	6,159	13,045	.....	.....	.....
Acámbaro	19,909	19,359	39,268	3,511	2,436	5,947	695	898	1,593	8,804	9,970	18,774	6,899	6,055	12,954	.....	.....	.....
Yuriria	18,608	19,427	38,035	2,546	1,680	4,226	592	1,028	1,620	8,453	10,599	19,052	7,017	6,120	13,137	.....	.....	.....
Abasolo	18,036	19,576	37,612	2,159	1,647	3,806	337	515	852	8,185	10,857	19,042	7,355	6,557	13,912	.....	.....	.....
Silao	16,982	18,712	35,694	3,230	2,507	5,737	278	479	757	7,414	10,049	17,463	6,058	5,674	11,732	2	3	5
Iturbide	16,266	16,649	32,915	1,916	946	2,862	215	245	460	7,772	9,878	17,650	6,363	5,580	11,943	.....	.....	.....
Apaseo	14,589	14,255	38,844	1,988	1,149	3,137	521	505	1,026	6,882	8,001	14,883	5,198	4,600	9,798	.....	.....	.....
San Luis de la Paz.	14,405	14,412	28,817	2,154	1,284	3,438	389	534	923	6,448	7,810	14,258	5,414	4,784	10,198	.....	.....	.....
San Francisco del Rincón	12,389	13,811	26,200	2,439	1,614	4,053	358	660	1,018	5,229	7,338	12,567	4,363	4,199	8,562	.....	.....	.....
Jerécuaro	13,214	12,566	25,780	1,711	1,056	2,767	429	499	928	5,995	6,495	12,490	5,079	4,516	9,595	.....	.....	.....
Cortazar	10,893	10,555	21,448	1,541	1,105	2,646	179	180	359	5,359	6,061	11,420	3,814	3,209	7,023	.....	.....	.....
Comonfort	10,041	10,126	20,167	1,572	1,168	2,740	116	159	275	4,904	5,623	10,527	3,449	3,176	6,625	.....	.....	.....
Romita	8,917	9,309	18,226	977	690	1,667	122	185	307	4,452	5,560	10,012	3,366	2,874	6,240	.....	.....	.....
Santa Cruz	8,859	8,697	17,556	1,237	818	2,055	221	380	601	4,383	4,917	9,300	3,018	2,582	5,600	.....	.....	.....
Manuel Doblado..	8,571	8,690	17,261	974	732	1,706	106	132	238	4,132	5,040	9,172	3,359	2,786	6,145	.....	.....	.....
A la vuelta..	486,509	506,733	993,242	83,937	61,412	145,349	13.224	19,016	32,240	218,807	274,202	493,009	170,476	152,019	322,495	65	84	149

DISTRITOS	Población por sexo			Población según la Instrucción Elemental													
				Saben leer y escribir			Saben sólo leer			No saben leer ni escribir de 12 años en adelante			No saben leer ni escribir por ser menores de edad			Se ignora		
	Hombres	Mujeres	Total	Hombres	Mujeres	Total	Hombres	Mujeres	Total	Hombres	Mujeres	Total	Hombres	Mujeres	Total	Hombres	Mujeres	Total
De la vuelta.	486,509	506,733	993,242	83,937	61,412	145,349	13,224	19,016	32,240	218,807	274,202	493,009	170,476	152,019	322,495	65	84	149
Victoria	8,548	8,357	16,905	1,464	659	2,123	272	276	548	3,498	4,554	8,052	3,314	2,868	6,182	.....	.....	.....
San Diego de la Unión	8,050	7,993	16,043	924	415	1,339	200	279	479	3,849	4,574	8,423	3,077	2,725	5,802	.....	.....	.....
Moroleón	5,953	7,244	13,197	1,040	1,015	2,055	119	253	372	2,479	3,814	6,293	2,315	2,162	4,477	.....	.....	.....
Tarimoro	6,151	5,623	11,774	756	420	1,176	114	159	273	2,827	3,040	5,867	2,454	2,004	4,458	.....	.....	.....
Purísima	5,703	5,882	11,585	1,052	640	1,692	223	468	691	2,692	3,097	5,789	1,736	1,677	3,413	.....	.....	.....
La Luz	4,795	4,708	9,503	972	678	1,650	89	118	207	2,139	2,507	4,646	1,595	1,405	3,000	.....	.....	.....
Porfirio Díaz	4,642	4,760	9,402	641	379	1,020	3	8	11	2,293	2,918	5,211	1,705	1,455	3,160	.....	.....	.....
Totales	530,351	551,300	1.081,651	90,786	65,618	156,404	14,244	20,577	34,821	238,584	298,706	537,290	186,672	166,315	352,987	65	84	149

GUERRERO

DISTRITOS																		
Mina	39,362	39,344	78,706	3,593	1,636	5,229	420	262	682	20,285	24,064	44,349	15,060	13,375	28,435	4	7	11
Aldama	37,830	37,744	75,574	5,637	1,980	7,617	849	682	1,531	16,384	21,311	37,695	14,811	13,494	28,305	149	277	426
Tabares	26,827	27,602	54,429	2,348	1,375	3,723	248	266	514	12,055	15,659	27,714	12,176	10,302	22,478	.....	.....	.....
Alvarez	25,608	27,058	52,666	1,765	666	2,431	232	246	478	13,048	16,335	29,383	10,563	9,811	20,374	.....	.....	.....
Morelos	24,182	23,709	47,891	1,467	456	1,923	90	68	158	14,427	15,137	29,564	8,198	8,048	16,246	.....	.....	.....
Bravos	20,579	20,079	40,658	3,814	2,345	6,159	434	472	906	8,947	10,560	19,507	7,059	6,692	13,751	325	10	335
Alarcón	19,024	19,715	38,739	3,526	1,585	5,111	271	302	573	8,315	11,038	19,353	6,902	6,771	13,673	10	19	29
Hidalgo	17,382	18,160	35,542	2,893	1,772	4,665	240	304	544	8,224	10,289	18,513	6,023	5,793	11,816	2	2	4
Allende	17,267	18,175	35,442	1,451	948	2,399	87	126	213	8,815	10,446	19,261	6,914	6,655	13,569	.....	.....	.....
Guerrero	17,462	17,927	35,389	1,584	964	2,548	191	220	411	8,749	10,393	19,142	6,938	6,350	13,288	.....	.....	.....
Abasolo	14,168	14,534	28,702	1,037	531	1,568	72	98	170	8,584	9,246	17,830	4,475	4,659	9,134	.....	.....	.....
Galeana	12,400	13,589	25,989	1,442	1,081	2,523	207	316	523	5,858	7,608	13,466	4,826	4,535	9,361	67	49	116
Zaragoza	11,964	12,202	24,166	1,569	648	2,217	291	274	565	5,334	7,195	12,529	4,770	4,085	8,855	.....	.....	.....
Montes de Oca	10,232	10,153	20,385	839	364	1,203	70	89	159	5,156	6,049	11,205	4,167	3,651	7,818	.....	.....	.....
Totales	294,287	299,991	594,278	32,965	16,351	49,316	3,702	3,725	7,427	144,181	175,330	319,511	112,882	104,221	217,103	557	364	921

HIDALGO

DISTRITOS	Población por sexo			Población según la Instrucción Elemental														
				Saben leer y escribir			Saben sólo leer			No saben leer ni escribir de 12 años en adelante			No saben leer ni escribir por ser menores de edad			Se ignora		
	Hombres	Mujeres	Total	Hombres	Mujeres	Total	Hombres	Mujeres	Total	Hombres	Mujeres	Total	Hombres	Mujeres	Total	Hombres	Mujeres	Total
Huejutla	49,454	50,837	100,291	7,482	7,235	14,717	40	26	66	22,908	25,571	48,479	19,015	17,990	37,005	9	15	24
Pachuca	48,151	50,217	98,368	16,040	11,786	27,826	761	899	1,660	17,210	23,733	40,943	13,890	13,436	27,326	250	363	613
Tulancingo	25,799	26,776	52,575	5,567	4,389	9,956	105	134	239	11,208	13,806	25,014	8,858	8,399	17,257	61	48	109
Ixmiquilpan	20,555	23,687	44,242	2,406	1,225	3,631	57	36	93	9,698	14,249	23,947	8,346	8,141	16,487	48	36	84
Actopan	20,836	22,930	43,766	3,140	2,071	5,211	37	62	99	9,486	13,277	22,763	7,949	7,212	15,161	224	308	532
Molango	21,018	22,026	43,044	3,391	1,987	5,378	222	241	463	9,534	12,182	21,716	7,828	7,565	15,393	43	51	94
Tula	19,767	20,269	40,036	5,062	2,589	7,651	122	105	227	7,661	10,952	18,613	6,909	6,605	13,514	13	18	31
Jacala	18,133	17,558	35,691	2,463	1,244	3,707	132	101	233	8,892	10,231	19,123	6,642	5,970	12,612	4	12	16
Tenango	17,861	16,793	34,654	1,401	565	1,966	23	11	34	10,264	10,825	21,089	6,157	5,379	11,536	16	13	29
Huichapan	15,863	17,207	33,070	3,312	2,095	5,407	69	62	131	6,449	9,404	15,853	5,832	5,382	11,214	201	264	465
Zimapán	13,572	15,282	28,854	2,332	1,382	3,714	10	41	51	6,001	8,702	14,703	5,221	5,155	10,376	8	2	10
Metztitlán	13,023	14,612	27,635	2,482	1,437	3,919	32	35	67	5,505	8,234	13,739	4,993	4,893	9,886	11	13	24
Atotonilco el Grande	10,977	11,983	22,960	2,586	1,333	3,919	34	38	72	4,411	6,870	11,281	3,941	3,735	7,676	5	7	12
Zacualtipán	10,070	10,987	21,057	1,971	1,623	3,594	63	60	123	4,556	5,923	10,479	3,473	3,365	6,838	7	16	23
Apan	10,469	9,839	20,308	2,178	1,544	3,722	100	130	230	5,029	5,295	10,324	3,143	2,849	5,992	19	21	40
Totales	315,548	331,003	646,551	61,813	42,505	104,318	1,807	1,981	3,788	138,812	179,254	318,066	112,197	106,076	218,273	919	1,187	2,106

VI

NACIMIENTOS EN LA REPUBLICA, DURANTE EL AÑO DE 1909

Naissances dans la République, pendant l'année 1909

ENTIDADES FEDERATIVAS *Entités Fédératives*	NACIDOS *Nés*									Registrados por Ministros de los cultos. *Enregistrés par des Ministres des divers cultes.*	Población según el Censo de 1900. *Population d'après le recensement de 1900.*	Población probable en 1909.
	SEXO *Sexe*			ESTADO CIVIL SEGUN LA LEY *Etat civil d'après la loi*								
				Hijos legítimos *Enfants légitimes*			Hijos ilegítimos *Enfants illégitimes*					
	Masculino *Masculin*	Femenino *Féminin*	Total	Masculino *Masculin*	Femenino *Féminin*	Total	Masculino *Masculin*	Femenino *Féminin*	Total			
Distrito Federal	9,489	8,894	18,383	3,718	3,527	7,245	5,771	5,367	11,138	23,187	541,516	700,436
Aguascalientes	3,278	2,730	6,008	2,749	2,285	5,034	529	445	974	.....[1]	102,416	118,566
Campeche	1,756	1,621	3,377	1,347	1,275	2,622	409	346	755	3,377	86,542	85,869
Coahuila	4,874	4,411	9,285	4,347	3,929	8,276	527	482	1,009	9,023	296,938	354,981
Colima	1,165	992	2,157	488	450	938	677	542	1,219	2,298	65,115	76,343
Chiapas	7,707	7,243	14,950	1,919	1,747	3,666	5,788	5,496	11,284	9,327	360,799	428,801
Chihuahua	10,859	9,959	20,818	8,550	7,779	16,329	2,309	2,180	4,489	519	327,784	396,756
Durango	6,347	5,757	12,104	4,121	3,690	7,811	2,226	2,067	4,293	7,705	370,294	429,066
Guanajuato	13,053	12,261	25,314	5,278	4,982	10,260	7,775	7,279	15,054	53,223	1,061,724	1,079,640
Guerrero	10,522	9,771	20,293	6,351	5,838	12,189	4,171	3,933	8,104	10,844	479,205	591,445
Hidalgo	7,356	6,844	14,200	3,011	2,703	5,714	4,345	4,141	8,486	9,235	605,051	642,277
Jalisco	28,188	26,973	55,161	25,218	24,117	49,335	2,970	2,856	5,826	37,432	1,153,891	1,203,230
México	14,332	13,161	27,493	9,103	8,423	17,526	5,229	4,738	9,967	23,891	934,463	983,863
Michoacán	16,899	15,503	32,402	2,865	2,586	5,451	14,034	12,917	26,951	34,509	935,808	986,124
Morelos	4,087	3,917	8,004	1,557	1,473	3,030	2,530	2,444	4,974	6,028	160,115	177,544
Nuevo León	6,327	5,874	12,201	5,833	5,399	11,232	494	475	969	13,002	327,937	361,335
Al frente	146,239	135,911	282,150	86,455	80,203	166,658	59,784	55,708	115,492	243,600	7.809,598	8.616.276

1 No se tuvo el dato.

ENTIDADES FEDERATIVAS *Entités Fédératives*	NACIDOS *Nés* — SEXO *Sexe*			ESTADO CIVIL SEGUN LA LEY *État civil d'après la loi* — Hijos legítimos *Enfants légitimes*			Hijos ilegítimos *Enfants illégitimes*			Registrados por Ministros de los cultos. *Enregistrés par des Ministres des divers cultes.*	Población según el Censo de 1900. *Population d'après le recensement de 1900.*	Población probable en 1909.
	Masculino *Masculin*	Femenino *Féminin*	Total	Masculino *Masculin*	Femenino *Féminin*	Total	Masculino *Masculin*	Femenino *Féminin*	Total			
Del frente.....	146,239	135,911	282,150	86,455	80,203	166,658	59,784	55,708	115,492	243,600	7.809,598	8.616,276
Oaxaca	21,497	19,744	41,241	6,441	5,807	12,248	15,056	13,937	28,993	21,816	948,633	1.030,834
Puebla.....	20,997	19,349	40,346	9,078	8,232	17,310	11,919	11,117	23,036	.....[1]	1.021,133	1.093,277
Querétaro	2,013	1,752	3,765	1,783	1,531	3,314	230	221	451	10,673	232,389	243,407
San Luis Potosí.....	14,890	13,942	28,832	11,244	10,497	21,741	3,646	3,445	7,091	.....[1]	575,432	622,354
Sinaloa	4,482	4,183	8,665	1,219	1,203	2,422	3,263	2,980	6,243	.....[1]	296,701	320,841
Sonora	2,473	2,218	4,691	1,497	1,282	2,779	976	936	1,912	3,676	221,682	260,651
Tabasco	4,166	4,020	8,186	2,237	2,234	4,471	1,929	1,786	3,715	1,186	159,834	184,596
Tamaulipas	3,003	2,648	5,651	2,080	1,822	3,902	923	826	1,749	1,147	218,948	246,387
Tlaxcala	4,059	3,783	7,842	3,273	3,012	6,285	786	771	1,557	7,877	172,315	182,950
Veracruz.....	16,899	15,542	32,441	6,372	5,748	12,120	10,527	9,794	20,321	21,214	981,030	1.134,526
Yucatán	7,629	7,173	14,802	6,205	5,828	12,033	1,424	1,345	2,769	10,112	309,652[2]	335,601
Zacatecas	12,477	11,644	24,121	10,556	9,828	20,384	1,921	1,816	3,737	15,899	462,190	475,997
Baja California	742	696	1,438	352	332	684	390	364	754	452	47,624	51,788
Quintana Roo..	.....	.....	.....	.....	.....	.....	.....	.....	.....	.....	.....[2]	9,002
Tepic.....	2,845	2,650	5,495	1,261	1,221	2,482	1,584	1,429	3,013	1,839	150,098	168,939
Totales.—Totaux.	264,411	245,255	509,666	150,053	138,780	288,833	114,358	106,475	220,833	339,491	13.607,259	14.977,426

1 No se tuvo el dato.

2 La población de 309,652 es la de Yucatán con Quintana Roo en 1900.

La población probable de los Estados de Campeche y Chihuahua, deberá ser modificada muy ligeramente, como consecuencia de las rectificaciones hechas en último momento.—Las poblaciones de los Estados de Guerrero y Durango, si han sufrido modificaciones importantes, las que se harán conocer dentro de poco tiempo; pero por no retardar la publicación de este Boletín, no se hace desde luego.—La población probable del Estado de Veracruz tendrá que ser rectificada al terminarse la concentración censal de 1910, base de los cálculos.

MATRIMONIOS EN LA REPUBL

Mariages dans la Répu

ENTIDADES FEDERATIVAS *Entités fédératives*	Nacionalidad *Nationalité*		Estado civil *État civil*		Religión *Religion*			
	Mexicana. *Mexicaine.*	Extranjera. *Étrangère.*	Solteros. *Célibataires.*	Viudos. *Veufs.*	Católicos. *Catholiques.*	Protestantes. *Protestants.*	Otras religiones. *Autres religions.*	Se ignora. *Ignoré.*
Distrito Federal	3,076	362	3,323	115	3,365	70	3	.....
Aguascalientes	1,526	12	1,368	170	1,534	4	.....	.....
Campeche	1,103	11	1,070	44	1,114	.....	.....	.....
Coahuila	3,817	21	3,640	198	3,789	44	5	.....
Colima	245	3	235	13	247	1	.....	.....
Chiapas	1,684	86	1,730	40	1,768	.....	2	.....
Chihuahua	3,489	55	3,355	189	3,498	11	35	.....
Durango	3,193	15	3,106	102	3,194	14	.....	.....
Guanajuato	4,256	4	3,989	271	4,253	7	.....	.....
Guerrero	3,839	5	3,600	244	3,835	6	3	.....
Hidalgo	3,118	6	3,000	124	3,113	10	1	.....
Jalisco	17,791	9	15,961	1,839	17,795	5	.....	.....
México	6,289	27	6,093	223	6,289	25	2	.....
Michoacán	3,476	2	3,339	139	3,430	46	2	.....
Morelos	1,282	6	1,225	63	1,283	5	.....	.....
Nuevo León	3,980	24	3,705	299	3,975	20	9	.....
Oaxaca	3,602	20	3,570	52	3,622	.....	.....	.....
Puebla	5,894	32	5,625	301	5,919	7	.....	.....
Querétaro	1,741	9	1,601	149	1,744	6	.....	.....
San Luis Potosí	6,548	2	6,151	399	6,545	5	.....	.....
Sinaloa	1,680	24	1,648	56	1,689	15	.....	.....
Sonora	1,835	31	1,822	44	1,846	19	1	.....
Tabasco	1,502	14	1,472	44	1,504	10	2	.....
Tamaulipas	2,527	29	2,418	138	2,533	23	.....	.....
Tlaxcala	1,839	1	1,701	139	1,838	2	.....	.....
Veracruz	5,559	91	5,522	128	5,594	46	10	.....
Yucatán	5,264	38	4,773	529	5,165	2	135	.....
Zacatecas[3]	8,526	6	8,036	496	8,532	.....	.....	.....
Baja California	334	6	334	6	338	1	1	.....
Quintana Roo[1]	.....	.....	.....	.....	.....	.....	.....	.....
Tepic	927	7	882	52	922	12	.....	.....
Totales.—Totaux	109,942	958	104,294	6,606	110,273	416	211	.....

1 No se tuvo el dato.

2 La población de 309,652 es la de Yucatán con Quintana Roo en 1900.

3 El aumento excepcional de las cifras del Estado en este año, se debe a que un decreto de la Legislatura dió un plazo para registr

'A, DURANTE EL AÑO DE 1909

e, pendant l'année 1909

Edad del hombre *Âge chez l'homme*					Edad de la mujer *Âge chez la femme*					Número de matrimonios registrados civilmente. *Enregistrés civilement.*	Registrados por los sacerdotes de los cultos. *Enregistrés par les prêtres des divers cultes.*	Población según el Censo de 1900. *Population d'après le recensement de 1900.*	Población probable en 1909.
Hasta de 20 años. *Jusqu'à 20 ans.*	De más de 20 hasta 30 años. *De plus de 20 jusqu'à 30 ans.*	De más de 30 hasta 45 años. *De plus de 30 jusqu'à 45 ans.*	De más de 45 hasta 60 años. *De plus de 45 jusqu'à 60 ans.*	De más de 60 años. *De plus de 60 ans.*	Hasta de 20 años. *Jusqu'à 20 ans.*	De más de 20 hasta 30 años. *De plus de 20 jusqu'à 30 ans.*	De más de 30 hasta 45 años. *De plus de 30 jusqu'à 45 ans.*	De más de 45 hasta 60 años. *De plus de 45 jusqu'à 60 ans.*	De más de 60 años. *De plus de 60 ans.*				
114	936	512	122	35	526	873	259	54	7	1,719	2,259	541,516	700,436
232	404	101	28	4	505	208	50	6	.....	769	.....[1]	102,416	118,566
184	274	81	17	1	357	159	26	15	.....	557	557	86,542	85,869
365	1,251	243	47	13	1,254	589	64	10	2	1,919	1,757	296,938	354,981
11	84	25	3	1	59	49	13	3	.....	124	191	65,115	76,343
158	568	124	32	3	521	302	49	12	1	885	564	360,799	428,801
170	1,201	299	80	22	1,043	594	106	26	3	1,772	214	327,784	396,756
325	963	227	75	14	987	481	102	28	6	1,604	777	370,294	429,066
771	940	278	105	36	1,260	646	180	39	5	2,130	9,224	1.061,724	1.079,640
856	781	210	66	9	1,418	423	70	11	.....	1,922	1,517	479,205	591,445
477	837	186	53	9	1,041	420	88	11	2	1,562	471	605,051	642,277
1,065	5,870	1,436	442	87	4,794	3,293	692	110	11	8,900	7,056	1.153,891	1.203,230
923	1,763	353	91	28	2,005	951	154	38	10	3,158	2,477	934,463	983,863
415	779	309	181	55	882	565	201	82	9	1,739	5,246	935,808	986,124
183	328	91	30	12	431	163	37	10	3	644	821	160,115	177,544
416	1,222	281	73	10	1,253	645	87	17	.....	2,002	1,600	327,937	361,335
635	881	208	67	20	1,157	501	124	23	6	1,811	1,846	948,633	1.030,834
1,109	1,324	354	131	45	1,928	791	193	45	6	2,963	.....[1]	1.021,133	1.093,277
333	374	123	39	6	594	190	83	7	1	875	1,705	232,389	243,407
915	1,860	355	130	15	2,070	1,013	148	42	2	3,275	.....[1]	575,432	622,354
48	534	198	63	9	360	411	65	15	1	852	.....[1]	296,701	320,841
161	524	197	45	6	486	362	67	18	.....	933	1,136	221,682	260,651
165	484	90	14	5	491	238	25	4	.....	758	20	159,834	184,596
242	816	171	41	8	829	383	58	7	1	1,278	138	218,948	246,387
336	462	93	24	5	623	249	38	8	2	920	927	172,315	182,950
805	1,542	348	98	32	1,739	894	153	33	6	2,825	2,359	981,030	1.134,526
913	1,429	252	51	6	1,916	609	114	10	2	2,651	1,950	309,652[2]	335,601
911	2,036	682	427	210	2,142	1,225	495	281	123	4,266	2,400	462,190	475,997
8	106	46	8	2	59	95	14	1	1	170	47	47,624	51,788
.....	.....	.....	.....	.....	.....	.....	.....	.....	.....	.....	.....	.....[1]	9,002
52	283	89	41	2	248	168	40	10	1	467	189	150,098	168,939
13,298	30,856	7,962	2,624	710	32,978	17,490	3,795	976	211	55,450	47,448	13.607,259	14.977,426

de matrimonio, sin que los morosos sufrieran pena y éstos se apresuraron a inscribirse.

DEFUNCIONES EN LA REPUB

Décés dans la Répub

ENTIDADES FEDERATIVAS *Entités Fédératives*	Murieron antes de medio día. *Morts avant midi.*	Murieron después de medio día. *Morts après midi.*	Se ignora la hora de la muerte. *S'ignore l'heure du décès.*	Sexo *Sexe*		EDADES *Âges*						
				Masculino. *Masculin.*	Femenino. *Féminin.*	De 0 hasta 1 año. *De 0 jusqu'à 1 an.*	De más de 1 hasta 7 años. *De plus de 1 jusqu'à 7 ans.*	De más de 7 hasta 14 años. *De plus de 7 jusqu'à 14 ans.*	De más de 14 hasta 20 años. *De plus de 14 jusqu'à 20 ans.*	De más de 20 hasta 30 años. *De plus de 20 jusqu'à 30 ans.*	De más de 30 hasta 45 años. *De plus de 30 jusqu'à 45 ans.*	De más de 45 hasta 60 años.
Distrito Federal...	18,758	12,609	611	16,709	15,269	8,053	7,526	853	973	3,492	4,686	3,5
Aguascalientes.....	2,725	2,530	.....	2,693	2,562	1,735	1,467	129	120	315	402	5
Campeche.....	1,048	1,131	.....	1,090	1,089	420	347	187	158	266	291	2
Coahuila.....	4,668	4,747	.....	4,796	4,619	3,905	1,027	444	485	729	853	7
Colima.....	1,082	1,214	.....	1,230	1,066	579	252	106	153	313	377	3
Chiapas.....	5,536	4,014	.....	5,111	4,439	2,487	1,874	664	514	1,086	1,024	1,0
Chihuahua.....	4,998	4,160	.....	4,656	4,502	3,689	1,124	375	305	737	864	8
Durango.....	7,068	6,387	.....	6,895	6,560	4,061	3,133	778	456	934	1,089	1,1
Guanajuato.....	25,139	17,336	.....	21,356	21,119	12,930	11,213	1,527	1,285	2,759	3,286	4,8
Guerrero.....	7,676	7,465	.....	7,988	7,153	4,163	2,568	645	812	1,634	1,887	1,9
Hidalgo.....	12,075	10,923	.....	11,741	11,257	6,549	5,227	1,119	996	2,174	2,343	2,4
Jalisco.....	21,986	18,125	.....	20,539	19,572	15,284	4,780	1,472	1,241	2,972	4,317	4,4
México.....	21,312	19,458	.....	21,070	19,700	14,385	8,470	2,109	1,354	2,928	3,621	3,7
Michoacán.....	15,445	15,022	.....	15,724	14,743	8,738	6,192	1,402	1,345	2,712	3,431	3,6
Morelos.....	3,139	3,560	.....	3,517	3,182	2,217	1,026	209	293	674	893	8
Nuevo León.....	5,382	5,463	.....	5,430	5,415	4,294	1,353	370	524	969	1,008	9
Oaxaca.....	16,590	13,057	.....	15,877	13,770	7,966	5,171	1,763	1,433	2,981	3,683	3,7
Puebla.....	22,142	17,016	.....	19,870	19,288	13,403	7,568	2,068	1,713	3,122	3,606	3,5
Querétaro.....	4,584	4,279	.....	4,570	4,293	2,740	2,144	460	308	598	761	8
San Luis Potosí...	9,819	9,120	.....	9,675	9,264	5,680	3,480	902	917	1,754	1,745	2,0
Sinaloa.....	3,449	3,855	.....	3,752	3,552	2,286	1,007	247	336	758	881	9
Sonora.....	2,962	2,389	.....	2,821	2,530	1,223	874	538	373	637	622	4
Tabasco.....	2,156	1,832	9	2,030	1,967	1,205	595	308	187	406	400	4
Tamaulipas.....	2,259	2,442	.....	2,418	2,283	1,468	457	143	278	596	579	5
Tlaxcala.....	4,989	3,184	.....	4,095	4,078	2,733	2,360	442	253	433	620	5
Veracruz.....	15,047	13,276	.....	15,207	13,116	7,454	4,826	1,670	1,879	3,512	3,262	2,8
Yucatán.....	5,847	6,048	.....	5,900	5,995	4,093	1,885	328	401	1,206	1,585	1,3
Zacatecas.....	8,695	8,748	.....	8,916	8,527	6,458	3,491	643	525	995	1,298	1,6
Baja California....	465	506	.....	540	431	253	188	24	59	119	113	
Quintana Roo[1]....	.....	.....	.....	.....	.....	.....	.....	.....	.....	.....	.....	.....
Tepic.....	2,621	2,639	.....	2,802	2,458	1,605	673	249	233	500	737	6
Totales.—Totaux.	259,662	222,535	620	249,018	233,799	152,056	92,298	22,174	19,909	42,311	50,264	51,0

1 No se tuvo el dato.

2 La población de 309,652 es la de Yucatán con Quintana Roo en 1900.

DURANTE EL AÑO DE 1909

ant l'année 1909

	Estado civil *Etat civil*				Nacionalidad *Nacionalité*			Causas de defunción clasificadas ó no por médico *Causes de décès classifiées ou non par le médecin*		Total general. *Total général.*	Población según el Censo de 1900. *Population d'après le recensement de 1900.*	Población probable en 1909.
de más de 10 ans.	Se ignora. *Ignorés.*	Solteros. *Célibataires.*	Casados. *Mariés.*	Viudos. *Veufs.*	Se ignora. *Ignorés.*	Mexicana. *Mexicaine.*	Extranjera. *Étrangère.*	Se ignora. *Ignorés.*	Clasificadas. *Classifiées.*	No clasificadas. *Non classifiées.*			
72	105	24,519	3,374	2,946	1,139	31,540	438	.....	28,257	3,721	31,978	541,516	700,436
82	.....	3,712	891	615	37	5,252	3	.....	2,608	2,647	5,255	102,416	118,566
23	.....	1,464	442	265	8	2,170	9	.....	1,316	863	2,179	86,542	85,869
61	4	6,797	1,677	937	4	9,341	74	.....	3,315	6,100	9,415	296,938	354,981
10	.....	1,504	475	315	2	2,294	2	.....	489	1,807	2,296	65,115	76,343
12	53	8,216	717	496	121	9,110	440	.....	300	9,250	9,550	360,799	428,801
05	.....	6,443	1,609	964	142	9,082	76	.....	4,284	4,874	9,158	327,784	396,756
32	266	10,014	1,909	1,111	421	13,438	17	.....	1,136	12,319	13,455	370,294	429,066
15	93	28,999	8,140	4,961	375	42,446	29	.....	2,113	40,362	42,475	1.061,724	1.079,640
38	.....	9,624	3,076	2,006	435	15,136	5	.....	334	14,807	15,141	479,205	591,445
95	.....	18,733	1,997	1,639	629	22,983	15	.....	3,204	19,794	22,998	605,051	642,277
82	8	26,645	8,312	5,134	20	40,072	39	.....	7,435	32,676	40,111	1.153,891	1.203,230
16	.....	29,472	6,702	4,596	.....	40,733	37	.....	21,400	19,370	40,770	934,463	983,863
99	.....	21,024	5,352	4,091	.....	30,453	14	.....	6,103	24.364	30,467	935,808	986,124
91	.....	5,138	800	750	11	6,685	14	.....	1,795	4,904	6,699	160,115	177,544
40	28	7,296	2,167	1,236	146	10,767	78	.....	4,687	6,158	10,845	327,937	361,335
23	5	23,782	3,307	2,558	.....	29,593	54	.....	2,017	27,630	29,647	948,633	1.030,834
19	189	29,835	5,246	3,823	254	39,128	30	.....	3,501	35,657	39,158	1.021,133	1,093,277
40	2	6,051	1,795	1,004	13	8,856	7	.....	340	8,523	8,863	232,389	243,407
46	.....	12,967	3,542	2,430	.....	18,932	7	.....	18,939	.....[1]	18,939	575,432	622,354
28	47	6,326	541	381	56	7,257	47	.....	1,131	6,173	7,304	296,701	320,841
50	35	4,060	853	438	.....	5,246	105	.....	887	4,464	5,351	221,682	260,651
36	3	2,994	571	419	13	3,976	21	.....	846	3,151	3,997	159,834	184,596
09	43	3,125	887	612	77	4,660	41	.....	2,230	2,471	4,701	218,948	246,387
58	.....	6,361	1,083	729	.....	8,172	1	.....	136	8,037	8,173	172,315	182,950
39	211	21,874	3,580	2,521	348	28,104	219	.....	22,379	5,944	28,323	981,030	1,134,526
81	17	7,848	2,454	1,557	36	11,809	86	.....	4,069	7,826	11,895	309,652[2]	335,601
.5	5	12,219	3,239	1,983	2	17,434	9	.....	3,889	13,554	17,443	462,190	475,997
57	.....	755	136	77	3	952	19	.....	548	423	971	47,624	51,788
..	.....	.....	.....	.....	.....	.....	.....	.....	.....	.....	.....	.....	9,002
31	103	3,763	781	532	184	5,251	9	.....	2,494	2,766	5,260	150,098	168,939
5	1,217	351,560	75,655	51,126	4,476	480,872	1,945	.....	152,182	330,635	482,817	13.607 259	14.977,426

NACIMIENTOS EN LA REPUBLICA, DURANTE EL AÑO DE 1910

Naissances dans la République, pendant l'année 1910

ENTIDADES FEDERATIVAS *Entités Fédératives*	NACIDOS *Nés* — SEXO *Sexe*			ESTADO CIVIL SEGUN LA LEY *Etat civil d'après la loi* — Hijos legítimos *Enfants légitimes*			Hijos ilegítimos *Enfants illégitimes*			Registrados por Ministros de los cultos. *Enregistrés par des Ministres des divers cultes.*	Población según el Censo de 1910. *Population d'après le recensement de 1910.*
	Masculino *Masculin*	Femenino *Féminin*	Total	Masculino *Masculin*	Femenino *Féminin*	Total	Masculino *Masculin*	Femenino *Féminin*	Total		
Distrito Federal	9,118	8,528	17,646	3,546	3,376	6,922	5,572	5,152	10,724	20,665	720,753
Aguascalientes	2,891	2,661	5,552	2,451	2,302	4,753	440	359	799	.....[1]	120,511
Campeche	1,761	1,647	3,408	1,309	1,245	2,554	452	402	854	3,408	86,661
Coahuila	10,704	9,639	20,343	9,731	8,690	18,421	973	949	1,922	10,459	362,092
Colima	1,096	1,050	2,146	439	487	926	657	563	1,220	2,340	77,704
Chiapas	7,565	6,976	14,541	1,869	1,662	3,531	5,696	5,314	11,010	8,464	438,843
Chihuahua[1]	.....[1]	.....	.....	.....	.....	.....	.....	.....	.....	.....	405,707
Durango	6,811	6,222	13,033	4,245	3,848	8,093	2,566	2,374	4,940	7,603	483,175
Guanajuato	11,402	10,356	21,758	4,670	4,298	8,968	6,732	6,058	12,790	47,922	1.081,651
Guerrero	10,712	10,101	20,813	6,370	6,029	12,399	4,342	4,072	8,414	9,771	594,278
Hidalgo	6,816	6,191	13,007	2,609	2,414	5,023	4,207	3,777	7,984	8,544	646,551
Jalisco	27,134	25,425	52,559	24,357	22,811	47,168	2,777	2,614	5,391	35,840	1.208,855
México	11,557	10,473	22,030	7,331	6,594	13,925	4,226	3,879	8,105	17,159	989,510
Michoacán	14,587	13,358	27,945	2,638	2,363	5,001	11,949	10,995	22,944	31,666	991,880
Morelos	3,994	3,839	7,833	1,503	1,426	2,929	2,491	2,413	4,904	6,162	179,594
Nuevo León	6,599	6,137	12,736	6,100	5,655	11,755	499	482	981	14,205	365,150
Oaxaca	20,915	19,099	40,014	6,062	5,469	11,531	14,853	13,630	28,483	20,875	1.040,398
Puebla	19,583	18,287	37,870	8,374	7,500	15,874	11,209	10,787	21,996	.....[1]	1.101,600
Al frente	173,245	159,989	333,234	93,604	86,169	179,773	79,641	73,820	153,461	245,083	10.894,913

1 No se tuvo el dato.

2 Las cifras de los Estados de Campeche, Chihuahua, Durango y Guerrero, están rectificadas.

NACIDOS
Nés

ENTIDADES FEDERATIVAS *Entités Fédératives*	SEXO *Sexe*			ESTADO CIVIL SEGUN LA LEY *État civil d'après la loi*						Registrados por Ministros de los cultos; *Enregistrés par des Ministres des divers cultes.*	Población según el Censo de 1910. *Population d'après le Recensement de 1910.*
				Hijos legítimos *Enfants légitimes*			Hijos ilegítimos *Enfants illégitimes*				
	Masculino *Masculin*	Femenino *Féminin*	Total	Masculino *Masculin*	Femenino *Féminin*	Total	Masculino *Masculin*	Femenino *Féminin*	Total		
Del frente.....	173,245	159,989	333,234	93,604	86,169	179,773	79,641	73,820	153,461	245,083	10.894,913
Querétaro	1,551	1,391	2,942	1,347	1,208	2,555	204	183	387	10,078	244,663
San Luis Potosí.....	11,548	10,661	22,209	8,521	7,845	16,366	3,027	2,816	5,843	.....[1]	627,800
Sinaloa	4,279	3,958	8,237	1,253	1,221	2,474	3,026	2,737	5,763	.....[1]	323,642
Sonora.....	2,188	2,047	4,235	1,380	1,202	2,582	808	845	1,653	2,608	265,383
Tabasco.....	4.151	3,918	8,069	2,176	2,125	4,301	1,975	1,793	3,768	1,179	187,574
Tamaulipas	3,111	2,650	5,761	2,186	1,854	4,040	925	796	1,721	331	249,641
Tlaxcala.....	3,492	3,503	6,995	2,802	2,782	5,584	690	721	1,411	6,995	184,171
Veracruz[1]	.....	.....	.....	.....	.....	.....	.....	.....	.....	....	1.124,368[2]
Yucatán.....	7,953	7,764	15,717	6,520	6,226	12,746	1,433	1,538	2,971	10,885	339,613
Zacatecas.....	11,008	10,077	21,085	9,266	8,413	17,679	1,742	1,664	3,406	15,265	477,556
Baja California	694	651	1,345	315	326	641	379	325	704	709	52,272
Quintana Roo[1]	.....	.....	.....	.....	.....	.....	.....	.....	.....	.....	9,109
Tepic	2,887	2,670	5.557	1,240	1,271	2,511	1,647	1,399	3,046	1,068	171,173
Totales.—Totaux.	226,107	209,279	435,386	130,610	120,642	251,252	95,497	88,637	184,134	294,201	15.151,878

1 No se tuvo el dato.

2 La población del Estado, está sujeta a rectificación.

MATRIMONIOS EN LA REPUBL

Mariages dans la Rép

ENTIDADES FEDERATIVAS *Entités Fédératives*	Nacionalidad *Nationalité*		Estado civil *État civil*		Religión *Religion*			
	Mexicana. *Mexicaine.*	Extranjera. *Étrangère.*	Solteros. *Célibataires.*	Viudos. *Veufs.*	Católicos. *Catholiques.*	Protestantes. *Protestants.*	Otras religiones. *Autres religions.*	Se ignora. *Ignoré.*
Distrito Federal	3,181	329	3,372	138	3,426	47	37	.....
Aguascalientes	1,446	4	1,303	147	1,443	6	1	.....
Campeche	1,107	5	1,050	62	1,112	.....	.....	.....
Coahuila	4,866	34	4,595	305	4,850	23	27	.....
Colima	289	5	278	16	292	2	.....	.....
Chiapas	1,888	96	1,936	48	1,972	.....	12	.....
Chihuahua	[2]	.....	.....	.....	.....	.....	.....	.....
Durango	3,542	36	3,439	139	3,555	22	1	.....
Guanajuato	3,344	12	3,139	217	3,346	10	.....	.....
Guerrero	4,071	3	3,847	227	4,070	4	.....	.....
Hidalgo	3,020	8	2,941	87	3,019	9	.....	.....
Jalisco	16,896	8	15,255	1,649	16,901	2	1	.....
México	5,081	17	4,899	199	5,071	23	4	.....
Michoacán	3,491	11	3,371	131	3,469	31	2	.....
Morelos	1,159	13	1,138	34	1,165	5	2	.....
Nuevo León	5,546	24	5,142	428	5,530	40	.....	.....
Oaxaca	3,998	18	3,942	74	4,010	6	.....	.....
Puebla	5,290	28	5,082	236	5,308	10	.....	.....
Querétaro	1,358	.....	1,224	134	1,358	.....	.....	.....
San Luis Potosí	6,163	15	5,823	355	6,161	17	.....	.....
Sinaloa	1,802	26	1,780	48	1,807	21	.....	.....
Sonora	1,893	51	1,859	85	1,915	24	5	.....
Tabasco	1,803	21	1,773	51	1,814	6	4	.....
Tamaulipas	3,071	21	2,933	159	3,081	11	.....	.....
Tlaxcala	1,606	4	1,491	119	1,606	4	.....	.....
Veracruz	[2]	.....	.....	.....	.....	.....	.....	.....
Yucatán	5,894	38	5,306	626	5,930	.....	2	.....
Zacatecas	6,013	9	5,520	502	6,022	.....	.....	.....
Baja California	352	6	347	11	358	.....	.....	.....
Quitana Roo	[2]	.....	.....	.....	.....	.....	.....	.....
Tepic	857	7	819	45	854	10	.....	.....
Totales.—Totaux	99,027	849	93,604	6,272	99,445	333	98	.....

1 Sujeta a rectificación.

2 No se tuvo el dato.

CA, DURANTE EL AÑO DE 1910

ue, pendant l'année 1910

Edad del hombre *Âge chez l'homme*					Edad de la mujer *Âge chez la femme*					Número de matrimonios registrados civilmente. *Enregistrés civilement.*	Registrados por los sacerdotes de los cultos. *Enregistrés par les prêtres des divers cultes.*	Población según el Censo de 1910. *Population d'après le Recensement de 1910.*
Hasta de 20 años. *Jusqu'à 20 ans.*	De más de 20 hasta 30 años. *De plus de 20 jusqu'à 30 ans.*	De más de 30 hasta 45 años. *De plus de 30 jusqu'à 45 ans.*	De más de 45 hasta 60 años. *De plus de 45 jusqu'à 60 ans.*	De más de 60 años. *De plus de 60 ans.*	Hasta de 20 años. *Jusqu'à 20 ans.*	De más de 20 hasta 30 años. *De plus de 20 jusqu'à 30 ans.*	De más de 30 hasta 45 años. *De plus de 30 jusqu'à 45 ans.*	De más de 45 hasta 60 años. *De plus de 45 jusqu'à 60 ans.*	De más de 60 años. *De plus de 60 ans.*			
75	947	561	140	32	471	946	276	57	5	1,755	2,102	720,753
232	361	86	42	4	489	184	39	12	1	725	[2].....	120,511
161	345	42	7	1	363	177	16	.....	.....	556	556	86,661
395	1,614	357	68	16	1,514	792	125	15	4	2,450	1,645	362,092
24	83	30	9	1	81	52	12	2	.....	147	299	77,704
175	630	130	48	9	587	336	54	12	3	992	738	438,843
.....	.....	.....	.....	.....	.....	.....	.....	.....	.....	.....	.....	405,707
366	1,095	259	56	13	1,143	528	98	18	2	1,789	1,055	483,175
511	780	254	98	35	992	508	117	51	10	1,678	7,438	1.081,651
867	873	208	70	19	1,428	507	79	21	2	2,037	1,415	594,278
491	787	164	62	10	1,006	422	69	17	.....	1,514	321	646,551
1,729	5,200	1,119	361	43	5,152	2,741	486	70	3	8,452	6,471	1.208,855
723	1,427	289	90	20	1,555	831	134	23	6	2,549	1,686	989,510
379	861	333	140	38	807	660	205	74	5	1,751	5,216	991,880
144	315	93	26	8	376	172	25	11	2	586	871	179,594
553	1,754	382	84	12	1,767	887	111	17	3	2,785	2,068	365,150
684	996	240	75	13	1,231	633	122	19	3	2,008	1,818	1.040,398
946	1,266	314	110	23	1,795	684	143	34	3	2,659	[2].....	1.101,600
218	337	86	33	5	446	181	44	8	.....	679	1,025	244,663
906	1,730	323	113	17	2,014	907	127	35	6	3,089	[2].....	627,800
62	589	210	44	9	428	405	66	11	4	914	[2].....	323,642
65	614	225	60	8	486	376	89	19	2	972	1,055	265,383
205	565	105	28	9	601	274	35	2	.....	912	21	187,574
322	953	203	57	11	973	495	61	15	2	1,546	25	249,641
309	364	82	40	10	519	224	47	14	1	805	[2].....	184,171
.....	.....	.....	.....	.....	.....	.....	.....	.....	.....	.....	.....	[1] 1.124,368
1,073	1,495	319	71	8	2,072	717	158	19	.....	2,966	2,028	339,613
847	1,652	357	120	35	1,952	855	170	30	4	3,011	2,305	477,556
1	118	44	13	3	80	77	13	8	1	179	79	52,272
.....	.....	.....	.....	.....	.....	.....	.....	.....	.....	.....	.....	9,109
52	268	84	26	2	204	187	36	5	.....	432	52	171,173
12,515	28,019	6,899	2,091	414	30,532	15,758	2,957	619	72	49,938	40,289	15.151,878

DEFUNCIONES EN LA REPUBL

Décès dans la Répub

ENTIDADES FEDERATIVAS *Entités Fédératives*	Murieron antes de medio día. *Morts avant midi.*	Murieron después de medio día. *Morts après midi.*	Se ignora la hora de la muerte. *S'ignore l'heure du décès.*	Sexo *Sexe*		Edades *Âges*						
				Masculino. *Masculin.*	Femenino. *Féminin.*	De 0 hasta 1 año. *De 0 jusqu'à 1 an.*	De mas de 1 hasta 7 años. *De plus de 1 jusqu'à 7 ans.*	De más de 7 hasta 14 años. *De plus de 7 jusqu'à 14 ans.*	De más de 14 hasta 20 años. *De plus de 14 jusqu'à 20 ans.*	De más de 20 hasta 30 años. *De plus de 20 jusqu'à 30 ans.*	De más de 30 hasta 45 años. *De plus de 30 jusqu'à 45 ans.*	De más de 45 hasta 60 años. *De plus de 45 jusqu'à 60 ans.*
Distrito Federal...	17,847	12,418	583	16,148	14,700	7,798	6,970	813	925	3,234	4,679	3,488
Aguascalientes.....	2,893	2,857	.....	2,920	2,830	1,880	1,759	101	146	304	409	581
Campeche.....	1,585	1,290	.....	1,665	1,210	588	520	133	142	442	483	341
Coahuila.....	4,532	4,487	.....	4,656	4,363	4,064	1,002	306	331	754	852	611
Colima.....	1,133	1,407	.....	1,363	1,177	554	340	103	134	348	428	371
Chiapas.....	7,011	4,837	.....	6,245	5,603	3,362	2,698	687	745	1,250	1,174	979
Chihuahua [1].....	.....	.....	.....	.....	.....	.....	.....	.....	.....	.....	.....	.....
Durango	6,548	6,305	.....	6,619	6,234	3,989	3,046	671	456	965	1,039	1,156
Guanajuato.....	24,466	18,178	.....	21,754	20,890	11,920	10,577	1,557	1,343	3,113	3,531	5,537
Guerrero	8,085	7,305	.....	7,929	7,461	3,744	2,389	683	864	1,843	2,089	2,123
Hidalgo.....	12,224	11,358	.....	12,302	11,280	5,842	5,479	1,107	1,065	2,291	2,519	2,715
Jalisco.....	21,622	18,325	.....	20,548	19,399	15,607	4,341	1,369	1,329	2,998	4,231	5,103
México.....	23,167	20,062	.....	22,454	20,775	13,813	8,897	2,387	1,444	3,367	4,097	4,411
Michoacán.....	18,661	18,646	.....	19,238	18,069	10,088	8,459	2,307	2,062	3,204	3,682	3,910
Morelos.....	3,703	4,062	.....	4,036	3,729	2,308	1,333	293	304	866	1,001	1,040
Nuevo León.....	4,632	4,680	.....	4,619	4,693	3,827	1,110	298	392	854	813	831
Oaxaca.....	20,545	15,647	.....	19,062	17,130	9,458	8,290	2,726	1,644	3,285	3,966	3,778
Puebla.....	25,484	18,765	.....	22,632	21,617	14,242	9,692	2,201	1,797	3,667	3,898	4,103
Querétaro.....	5,131	5,029	.....	5,166	4,994	2,912	2,409	502	359	748	882	1,021
San Luis Potosí...	9,668	8,747	.....	9,342	9,073	5,245	3,499	874	942	1,810	1,799	1,928
Sinaloa.....	3,050	3,310	.....	3,343	3,017	1,856	808	199	268	683	830	887
Sonora.....	3,054	2,882	.....	3,097	2,839	2,177	850	236	287	619	592	536
Tabasco.....	2,644	2,232	13	2,535	2,354	1,589	1,001	398	210	361	452	393
Tamaulipas.....	2,297	2,346	.....	2,453	2,190	1,329	435	147	260	588	645	560
Tlaxcala.....	4,516	2,939	.....	3,828	3,627	2,176	1,914	352	283	547	586	685
Veracruz [1].....	.....	.....	.....	.....	.....	.....	.....	.....	.....	.....	.....	.....
Yucatán.....	5,040	5,107	.....	5,133	5,014	4,415	1,049	236	355	924	1,259	1,027
Zacatecas.....	8,925	9,063	.....	9,086	8,902	6,409	3,795	650	592	1,085	1,490	1,605
Baja California....	721	741	.....	773	689	551	354	48	63	135	122	72
Quintana Roo [1].....	.....	.....	.....	.....	.....	.....	.....	.....	.....	.....	.....	.....
Tepic.....	2,554	2,583	23	2,773	2,387	1,554	657	166	238	562	687	703
Totales.—Totaux.	251,738	215,608	619	241,719	226,246	143,297	93,673	21,550	18,980	40,847	48,235	50,495

1 No se tuvo el dato.
2 Sujeta a rectificación.

A, DURANTE EL AÑO DE 1910

, pendant l'année 1910

De más de 60 años. *De plus de 60 ans.*	Se ignora. *Ignorés.*	Estado civil *État civil*				Nacionalidad *Nationalité*		Causas de defunción clasificadas o no por médico *Causes de décès classifiées ou non par le médecin*		Total general. *Total général.*	Población según el Censo de 1910. *Population d'après le Recensement de 1910.*
		Solteros. *Célibataires.*	Casados. *Mariés.*	Viudos. *Veufs.*	Se ignora. *Ignorés.*	Mexicana. *Mexicaine.*	Extranjera. *Étrangère.*	Clasificadas. *Classifiées.*	No clasificadas. *Non classifiées.*		
2,839	102	23,236	3,433	2,992	1,187	30,404	444	27,236	3,612	30,848	720,753
570	.....	4,106	1,020	592	32	5,740	10	2,825	2,925	5,750	120,511
226	.....	2,140	455	279	1	2,854	21	1,109	1,766	2,875	86,661
,099	.....	6,586	1,582	851	.....	8,942	77	4,514	4,505	9,019	362,092
262	.....	1,655	431	402	52	2,536	4	611	1,929	2,540	77,704
893	60	10,490	741	499	118	11,385	463	387	11,461	11,848	438,843
.....	.....	.....	.....	.....	.....	.....	.....	.....	.....	.....	405,707
,380	151	9,633	2,064	1,075	81	12,823	30	1,833	11,020	12,853	483,175
,963	103	27,765	8,985	5,423	471	42,616	28	2,526	40,118	42,644	1.081,651
,655	.....	9,505	3,306	2,196	383	15,384	6	307	15,083	15,390	594,278
,564	.....	19,430	2,293	1,824	35	23,557	25	3,736	19,846	23,582	646,551
,922	47	26,279	8,423	5,185	60	39,918	29	7,405	32,542	39,947	1.208,855
,813	.....	30,268	7,732	5,229	.....	43,174	55	23,335	19,894	43,229	989,510
,595	.....	26,375	6,987	3,945	.....	37,297	10	11,507	25,800	37,307	991,880
620	.....	6,028	891	814	32	7,747	18	2,063	5,702	7,765	179,594
,182	5	6,245	1,978	1,060	29	9,271	41	4,852	4,460	9,312	365,150
,045	.....	30,228	3,439	2,525	.....	36,149	43	2,784	33,408	36,192	1.040,398
,422	227	34,062	5,674	4,229	284	44,227	22	5,467	38,782	44,249	1.101,600
,327	.....	6,682	2,203	1,269	6	10,155	5	477	9,683	10,160	244,663
,318	.....	12,505	3,617	2,293	.....	18,412	3	18,415	[1].....	18,415	627,800
776	53	5,394	535	391	40	6,329	31	1,061	5,299	6,360	323,642
639	.....	4,620	843	473	.....	5,792	144	1,750	4,186	5,936	265,383
478	7	3,887	599	386	17	4,859	30	1,088	3,801	4,889	187,574
635	44	2,939	992	612	100	4,581	62	2,491	2,152	4,643	249,641
912	.....	5,394	1,271	790	.....	7,455	.....	166	7,289	7,455	184,171
.....	.....	.....	.....	.....	.....	.....	.....	.....	.....	....	[2] 1.124,368
868	14	6,894	2,010	1,214	29	10,098	49	3,380	6,767	10,147	339,613
,362	.....	12,474	3,420	2,091	3	17,975	13	3,763	14,225	17,988	477,556
117	.....	1,285	112	62	3	1,438	24	1,109	353	1,462	52,272
.....	.....	.....	.....	.....	.....	.....	.....	.....	.....	.....	9,109
474	119	3,631	817	529	183	5,156	4	2,811	2,349	5,160	171,173
,956	932	339,736	75,853	49,230	3,146	466,274	1,691	139,008	328,957	467,965	15.151,878

VII

Noticia de las defunciones ocasionadas por las enfermedades de tifo y viruela, en los Estados de la República, durante el año de 1910, así como el número de personas que han sido vacunadas

	Primer trimestre			Segundo trimestre			Tercer trimestre			Cuarto trimestre			Totales en el año		
	Tifo	Viruela	Vacunados	Tifo	Viruela	Vacunados	Tifo	Viruela	Vacunados	Tifo	Viruela	Vacunados	Tifo	Viruela	Vacunados
DISTRITO FEDERAL															
MUNICIPALIDADES															
México	161	18	7,412	178	23	7,660	148	35	6,937	353	21	7,663	840	97	29,672
Atzcapotzalco	3	1	220	1	.....	233	.....	.....	174	5	.....	155	9	1	782
Coyoacán	5	1	198	7	1	189	8	.....	192	18	.....	169	38	2	748
Cuajimalpa	.....	.....	70	.....	.....	63	.....	.....	32	.....	.....	43	.....	.....	208
Guadalupe Hidalgo	2	1	423	3	.....	295	5	1	328	6	2	390	16	4	1,436
Ixtapalapa	5	2	286	2	2	543	8	5	244	.....	7	294	15	16	1,367
Milpa Alta	3	.....	281	.....	.....	334	1	.....	308	2	.....	314	6	.....	1,237
Mixcoac	2	.....	108	1	.....	119	1	.....	125	14	.....	101	18	.....	453
San Angel	3	.....	167	6	2	241	7	.....	241	7	.....	122	23	2	771
Tacuba	6	2	215	11	3	156	9	8	148	10	7	160	36	20	679
Tacubaya	5	2	519	11	.....	324	6	.....	257	18	.....	269	40	2	1,369
Tlálpan	2	.....	120	.....	2	132	1	1	146	3	8	238	6	11	636
Xochimilco	7	6	791	4	2	494	5	.....	385	11	.....	529	27	8	2,199
Sumas	204	33	10,810	224	35	10,783	199	50	9,517	447	45	10,447	1,074	163	41,557
AGUASCALIENTES															
PARTIDOS															
Aguascalientes	24	56	876	25	90	614	11	17	97	20	33	258	80	196	1,845
Rincón de Romos	14	3	120	18	3	58	10	.....	80	12	.....	183	54	6	441
Ocampo	41	.....	65	79	.....	9	35	1	18	20	.....	87	175	1	179
Calvillo	1	1	.....	3	.....	47	.....	3	.....	.....	7	.....	4	11	47
Sumas	80	60	1,061	125	93	728	56	21	195	52	40	528	313	214	2,512

	Primer trimestre			Segundo trimestre			Tercer trimestre			Cuarto trimestre			Totales en el año		
	Tifo	Viruela	Vacunados	Tifo	Viruela	Vacunados	Tifo	Viruela	Vacunados	Tifo	Viruela	Vacunados	Tifo	Viruela	Vacunados
CAMPECHE															
PARTIDOS															
Campeche	.....	.....	140	.....	.....	154	.....	.....	169	.....	.....	135	.....	.....	598
Carmen	.....	.....	143	.....	.....	86	.....	.....	67	.....	.....	71	.....	.....	367
Hecelchakán	.....	.....	.....	.....	.....	12	.....	.....	.....	.....	.....	.....	.....	.....	12
Champotón	.....	.....	15	.....	.....	.....	.....	.....	.....	.....	.....	.....	.....	.....	15
Bolonchenticul	.....	.....	.....	.....	.....	.....	.....	.....	.....	.....	.....	.....	.....	.....	.....
Sumas	.....	.....	298	.....	.....	252	.....	.....	236	.....	.....	206	.....	.....	992
COAHUILA															
DISTRITOS															
Del Centro	.....	10	781	1	9	566	.....	9	246	1	4	565	2	32	2,158
Parras	.....	69	.....	.....	14	.....	.....	3	15	.....	18	32	.....	104	47
Viesca	.....	9	1,383	.....	6	1,863	.....	10	1,441	.....	27	1,376	.....	52	6.063
Monclova	.....	9	873	.....	8	479	.....	4	.....	2	13	995	2	34	2,347
Río Grande	.....	7	545	.....	6	61	.....	2	23	.....	3	85	.....	18	714
Sumas	.....	164	3,582	1	43	2,969	.....	28	1,725	3	65	3,053	4	240	11.329
COLIMA															
DISTRITOS															
Del Centro	5	.....	724	.....	.....	572	3	.....	158	1	.....	205	9	.....	1,659
Alvarez	.....	.....	271	.....	.....	.....	.....	.....	178	.....	.....	.....	.....	.....	449
Medellín	.....	.....	.....	.....	.....	.....	.....	.....	.....	.....	.....	278	.....	.....	278
Sumas	5	.....	995	.....	.....	572	3	.....	336	1	.....	483	9	.....	2,386

	Primer trimestre			Segundo trimestre			Tercer trimestre			Cuarto trimestre			Totales en el año		
	Tifo	Viruela	Vacunados	Tifo	Viruela	Vacunados	Tifo	Viruela	Vacunados	Tifo	Viruela	Vacunados	Tifo	Viruela	Vacunados
CHIAPAS															
DEPARTAMENTOS															
Tuxtla	2	.....	1,184	.....	.....	315	.....	.....	.....	.....	.....	.....	2	.....	1,499
Soconusco	2	444	4,514	2	200	333	5	38	237	2	10	377	11	692	5,461
Comitán	1	6	474	.....	2	382	1	10	505	1	.....	202	3	18	1,563
Las Casas	39	4	6,910	59	34	1,927	45	58	438	23	72	683	166	168	9,958
Chiapa	.....	2	1,161	.....	.....	646	1	.....	353	1	23	472	2	25	2,632
Chilón	.....	.....	2,909	.....	.....	959	.....	1	625	.....	6	100	.....	7	4,593
Pichucalco	1	.....	.....	.....	.....	1,451	1	.....	807	.....	2	1,065	2	2	3,323
Simojovel	.....	.....	293	.....	4	292	.....	11	30	.....	55	41	.....	70	656
La Libertad	.....	61	2,471	.....	1	245	1	3	300	.....	1	150	1	66	3,166
Tonalá	.....	1	94	.....	.....	32	.....	.....	.....	2	.....	43	2	1	169
Mezcalapa	.....	.....	1,293	.....	.....	.....	.....	.....	100	.....	.....	89	.....	.....	1,482
Palenque	.....	.....	1,500	.....	18	1,200	.....	30	.....	.....	30	.....	.....	78	2,700
Mariscal	.....	50	251	.....	17	41	.....	2	.....	.....	1	454	.....	70	746
Sumas	45	568	23,054	61	276	7,823	54	153	3,395	29	200	3,676	189	1,197	37,948
CHIHUAHUA[1]															
DISTRITOS															
Andrés del Río	.....	.....	.....	.....	.....	.....	.....	.....	.....	.....	.....	.....	.....	.....	.....
Arteaga	.....	.....	.....	.....	.....	.....	.....	.....	.....	.....	.....	.....	.....	.....	.....
Benito Juárez	.....	.....	.....	.....	.....	.....	.....	.....	.....	.....	.....	.....	.....	.....	.....
Bravos	.....	.....	.....	.....	.....	.....	.....	.....	.....	.....	.....	.....	.....	.....	.....
Camargo	.....	.....	.....	.....	.....	.....	.....	.....	.....	.....	.....	.....	.....	.....	.....
Galeana	.....	.....	.....	.....	.....	.....	.....	.....	.....	.....	.....	.....	.....	.....	.....
Guerrero	.....	.....	.....	.....	.....	.....	.....	.....	.....	.....	.....	.....	.....	.....	.....
Hidalgo	.....	.....	.....	.....	.....	.....	.....	.....	.....	.....	.....	.....	.....	.....	.....
Iturbide	.....	.....	.....	.....	.....	.....	.....	.....	.....	.....	.....	.....	.....	.....	.....
Jiménez	.....	.....	.....	.....	.....	.....	.....	.....	.....	.....	.....	.....	.....	.....	.....
Mina	.....	.....	.....	.....	.....	.....	.....	.....	.....	.....	.....	.....	.....	.....	.....
Rayón	.....	.....	.....	.....	.....	.....	.....	.....	.....	.....	.....	.....	.....	.....	.....
Sumas	.....	.....	.....	.....	.....	.....	.....	.....	.....	.....	.....	.....	.....	.....	.....

1 No proporcionó datos el Gobierno del Estado.

	Primer trimestre			Segundo trimestre			Tercer trimestre			Cuarto trimestre			Totales en el año		
	Tifo	Viruela	Vacunados	Tifo	Viruela	Vacunados	Tifo	Viruela	Vacunados	Tifo	Viruela	Vacunados	Tifo	Viruela	Vacunados
DURANGO															
PARTIDOS															
Durango	3	.....	195	12	.....	652	7	.....	44	2	.....	99	24	.....	990
Cuencamé	1	.....	40	.....	1	20	10	.....	.....	1	1	54	12	2	114
Indé	1	12	149	5	4	13	4	.....	.....	1	.....	.....	11	16	162
Mapimí	.....	2	577	2	3	443	1	.....	302	.....	1	205	3	6	1,527
Mezquital	.....	.....	.....	.....	.....	.....	.....	.....	.....	.....	.....	.....	.....	.....	.....
Nazas	.....	.....	.....	.....	7	41	.....	.....	104	.....	.....	.....	.....	7	145
Nombre de Dios	5	.....	70	13	.....	128	11	.....	.....	4	.....	.....	33	.....	198
El Oro	5	.....	.....	16	5	.....	9	.....	32	4	.....	150	34	5	182
San Dimas	.....	.....	.....	.....	.....	54	.....	.....	39	1	.....	.....	1	.....	93
San Juan de Guadalupe.	.....	2	131	.....	.....	225	.....	.....	228	.....	1	.....	.....	3	584
San Juan del Río	9	2	257	11	1	121	12	11	33	8	.....	24	40	14	435
Santiago Papasquiaro	.....	20	60	.....	24	149	.....	20	.....	.....	10	.....	.....	74	209
Tamazula	.....	.....	.....	.....	.....	.....	.....	.....	.....	.....	.....	.....	.....	.....	.....
Sumas	24	38	1,479	59	45	1,846	54	31	782	21	13	532	158	127	4,639
GUANAJUATO															
DISTRITOS															
Abasolo	.....	6	368	.....	.....	372	.....	10	307	.....	2	306	.....	18	1,353
Acámbaro	.....	24	280	.....	16	400	.....	12	280	.....	20	300	.....	72	1,260
Allende	.....	.....	206	1	5	186	.....	5	134	2	.....	252	3	10	778
Apaseo	2	47	127	1	20	128	.....	49	507	10	69	401	13	185	1,163
Celaya	1	5	280	7	3	266	8	10	368	23	10	615	39	28	1,529
Comonfort	.....	7	356	.....	1	267	.....	1	156	.....	.....	124	.....	9	903
Cortazar	.....	6	74	.....	15	65	1	3	35	.....	3	54	1	27	228
Guanajuato	5	3	758	4	7	747	5	15	523	13	7	631	27	32	2,659
Dolores Hidalgo	2	1	45	11	3	62	9	.....	63	15	1	62	37	5	232
Irapuato	.....	5	819	.....	6	898	.....	8	930	3	3	917	3	22	3,564
Iturbide	.....	.....	275	.....	1	222	.....	1	245	19	.....	267	19	2	1,009
Jerécuaro	.....	71	417	.....	87	350	.....	39	393	.....	12	276	.....	209	1,436
Al frente	10	175	4,005	24	164	3,963	23	153	3,941	85	127	4,205	142	619	16,114

	Primer trimestre			Segundo trimestre			Tercer trimestre			Cuarto trimestre			Totales en el año		
	Tifo	Viruela	Vacunados	Tifo	Viruela	Vacunados	Tifo	Viruela	Vacunados	Tifo	Viruela	Vacunados	Tifo	Viruela	Vacunados
Del frente	10	175	4,005	24	164	3,963	23	153	3,941	85	127	4,205	142	619	16,114
La Luz	.....	2	312	.....	.....	227	.....	.....	177	1	42	473	1	44	1,189
León	4	4	1,195	2	21	1,374	1	18	849	3	53	1,360	10	96	4,778
Moroleón	.....	9	73	.....	6	209	.....	4	151	.....	.....	124	.....	19	557
Pénjamo	.....	43	171	.....	32	280	.....	18	105	.....	.....	89	.....	93	645
Ciudad "Manuel Doblado"	.....	31	117	.....	14	102	.....	17	107	.....	9	249	.....	71	575
Ciudad "Porfirio Díaz"	9	.....	112	11	.....	73	4	1	37	15	.....	119	39	1	341
Ciudad "González"	11	2	108	1	3	162	2	.....	90	1	11	84	15	16	444
Purísima	.....	16	94	1	41	665	.....	12	83	1	.....	126	2	69	968
Romita	.....	2	92	.....	6	91	.....	2	66	.....	3	87	.....	13	336
Salamanca	.....	5	294	.....	1	214	.....	2	193	.....	2	171	.....	10	872
Salvatierra	1	9	310	.....	7	100	1	4	53	2	13	132	4	33	595
San Diego de la Unión	2	3	142	.....	.....	190	.....	2	217	2	.....	192	4	5	741
San Francisco del Rincón	2	100	541	1	109	975	5	21	188	7	24	426	15	254	2,130
San Luis de la Paz	.....	5	173	.....	4	180	.....	2	163	.....	.....	121	.....	11	637
Santa Cruz	.....	6	146	.....	9	127	.....	5	100	.....	8	85	.....	28	458
Silao	4	27	348	20	17	495	27	7	100	39	42	135	90	93	1,078
Tarimoro	.....	3	636	.....	.....	565	.....	.....	422	.....	.....	371	.....	3	1,994
Valle de Santiago	2	21	282	5	16	113	2	7	33	1	11	27	10	55	455
Victoria	.....	.....	52	3	.....	63	.....	.....	69	.....	.....	97	3	.....	281
Yuriria	1	93	82	.....	50	170	.....	11	73	.....	7	121	1	161	446
Sumas	46	556	9,285	68	500	10,338	65	286	7,217	157	352	8,794	336	1,694	35,634
GUERRERO															
DISTRITOS															
Abasolo	.....	.....	.....	.....	.....	141	.....	4	.....	.....	.....	136	.....	4	277
Alarcón	.....	.....	271	.....	.....	409	.....	.....	90	.....	.....	104	.....	.....	874
Aldama	.....	.....	.....	.....	.....	.....	.....	.....	.....	.....	.....	.....	.....	.....	.....
Allende	.....	.....	.....	.....	.....	.....	.....	.....	.....	.....	.....	.....	.....	.....	.....
Alvarez	.....	.....	284	.....	.....	209	.....	.....	.....	.....	.....	25	.....	.....	518
Bravos	.....	.....	264	1	.....	222	.....	.....	125	.....	.....	49	1	.....	660
Galeana	12	.....	.....	17	.....	.....	8	.....	.....	12	.....	.....	49	.....	.....
Guerrero	.....	.....	39	.....	.....	73	.....	.....	.....	.....	.....	.....	.....	.....	112
Hidalgo	.....	1	149	.....	.....	185	.....	.....	.....	.....	.....	.....	.....	1	334
A la vuelta	12	1	1,007	18	.....	1,239	8	4	215	12	.....	314	50	5	2,775

	Primer trimestre			Segundo trimestre			Tercer trimestre			Cuarto trimestre			Totales en el año		
	Tifo	Viruela	Vacunados	Tifo	Viruela	Vacunados	Tifo	Viruela	Vacunados	Tifo	Viruela	Vacunados	Tifo	Viruela	Vacunados
De la vuelta	12	1	1,007	18	.....	1,239	8	4	215	12	.....	314	50	5	2,775
Mina	5	.....	.....	3	.....	8	.....	5	.....	.....	1	4	8	6	12
Montes de Oca	.....	.....	22	.....	.....	45	.....	.....	.....	.....	.....	.....	.....	.....	67
Morelos	.....	8	40	2	8	551	.....	19	125	4	26	43	6	61	759
Tabares	.....	1	25	1	.....	168	.....	.....	3	.....	1	3	1	2	199
Zaragoza	.....	7	399	.....	.....	2	.....	2	.....	.....	13	960	.....	22	1,361
Sumas	17	17	1,493	24	8	2,013	8	30	343	16	41	1,324	65	96	5,173
HIDALGO															
DISTRITOS															
Aetopan	8	13	106	2	23	247	1	20	80	.....	22	74	11	78	507
Apan	8	35	97	3	17	112	6	1	98	7	.....	84	24	53	391
Atotonilco	2	10	44	3	43	....	3	58	313	2	19	225	10	130	582
Huejutla	.....	7	158	.....	5	119	1	.....	66	.....	.....	98	1	12	441
Huichapan	10	16	185	8	15	156	16	4	42	16	3	43	50	38	426
Ixmiquilpan	4	29	259	4	102	423	2	118	250	1	90	269	11	339	1,201
Jacala	1	.....	63	13	15	119	.....	2	.....	.....	22	200	14	39	382
Metztitlán	.....	27	124	.....	109	512	.....	83	85	.....	46	118	.....	265	839
Molango	.....	.....	.....	.....	.....	91	.....	2	.....	.....	2	70	.....	4	161
Pachuea	18	100	1,034	21	86	1,658	47	52	400	55	61	465	141	299	3,557
Tenango	.....	13	83	.....	6	60	.....	.....	.....	.....	.....	61	.....	19	204
Tula	6	18	628	.....	9	604	1	36	306	1	50	351	8	113	1,889
Tulancingo	6	41	1,009	8	47	515	12	17	230	12	6	344	38	111	2,098
Zacualtipán	.....	5	.....	1	10	110	1	4	9	.....	.....	.....	2	19	119
Zimapán	.....	2	67	.....	7	93	.....	4	34	.....	4	51	.....	17	245
Sumas	63	316	3,857	63	494	4,819	90	401	1,913	94	325	2,453	310	1,536	13,042
JALISCO															
CANTONES															
Guadalajara	13	52	2,412	6	55	1,079	4	14	866	.....	4	1,124	23	125	5,481
Lagos	3	9	635	4	14	480	6	18	281	9	14	319	22	55	1,715
La Barca	.....	83	1,262	1	74	935	2	71	846	.....	18	825	3	246	3,868
Al frente	16	144	4,309	11	143	2,494	12	103	1,993	9	36	2,268	48	426	11,064

	Primer trimestre			Segundo trimestre			Tercer trimestre			Cuarto trimestre			Totales en el año		
	Tifo	Viruela	Vacunados	Tifo	Viruela	Vacunados	Tifo	Viruela	Vacunados	Tifo	Viruela	Vacunados	Tifo	Viruela	Vacunados
Del frente	16	144	4,309	11	143	2,494	12	103	1,993	9	36	2,268	48	426	11,064
Sayula	1	.....	578	.....	.....	553	.....	.....	142	2	.....	216	3	.....	1,489
Ameca	.....	.....	675	1	.....	461	1	1	179	2	1	372	4	2	1,687
Autlán	.....	.....	773	.....	.....	772	.....	.....	485	.....	.....	489	.....	.....	2,519
Chapala	.....	37	1,699	.....	14	58	.....	10	207	.....	9	337	.....	70	2,301
Colotlán	17	5	335	5	10	166	.....	13	180	7	1	209	29	29	890
Ciudad Guzmán	6	1	1,090	36	1	883	1	.....	669	.....	1	724	43	3	3,366
Mascota	.....	.....	178	.....	.....	357	.....	.....	220	.....	.....	252	.....	.....	1,007
Teocaltiche	2	3	498	8	18	688	3	9	178	.....	9	110	13	39	1,474
Ahualulco	.....	3	577	.....	.....	374	2	2	358	.....	.....	248	2	5	1,557
Sumas	42	193	10,712	61	186	6,806	19	138	4,611	20	57	5,225	142	574	27,354

MEXICO

DISTRITOS

Toluca	18	1	1,813	31	19	283	60	34	1,861	93	74	2,252	202	128	6,209
Cuautitlán	3	39	219	.....	20	690	3	10	.....	13	3	.....	19	72	909
Chalco	7	75	825	12	98	941	9	60	21	15	15	26	43	248	1,813
El Oro de Hidalgo	10	67	1,485	29	112	1,311	56	98	947	112	50	949	207	327	4,692
Ixtlahuaca	9	62	230	11	43	110	23	17	114	88	28	207	131	150	661
Jilotepec	7	29	429	10	13	806	16	2	102	16	15	123	49	59	1,460
Lerma	1	1	.....	1	14	503	.....	2	210	4	.....	202	6	17	915
Otumba	3	44	38	.....	50	45	3	13	75	1	1	39	7	108	197
Sultepec	.....	.....	285	1	.....	272	6	.....	174	14	.....	78	21	.....	809
Temascaltepec	1	3	356	.....	31	174	.....	46	.....	.....	33	289	1	113	819
Tenancingo	4	22	986	1	45	129	8	39	1,121	10	27	373	23	133	2,609
Tenango	10	4	82	5	8	.....	10	8	109	21	9	136	46	29	327
Texcoco	6	41	582	1	32	275	2	14	151	12	4	80	21	91	1,088
Tlalnepantla	4	2	593	18	14	881	8	1	467	13	17	340	43	34	2,281
Valle de Bravo	.....	40	113	3	82	253	.....	32	88	9	21	193	12	175	647
Zumpango	4	64	345	3	12	131	1	12	100	8	6	114	16	94	690
Sumas	87	494	8,381	126	593	6,804	205	388	5,540	429	303	5,401	847	1,778	26,126

	Primer trimestre			Segundo trimestre			Tercer trimestre			Cuarto trimestre			Totales en el año		
	Tifo	Viruela	Vacunados	Tifo	Viruela	Vacunados	Tifo	Viruela	Vacunados	Tifo	Viruela	Vacunados	Tifo	Viruela	Vacunados
MICHOACAN															
DISTRITOS															
Morelia	5	95	833	13	196	733	6	215	363	23	203	576	47	709	2,505
Zinapécuaro	4	19	805	6	8	875	4	30	932	29	163	1,686	43	220	4,298
Maravatío	.....	40	522	.....	77	748	3	70	369	64	167	552	67	354	2,191
Zitácuaro	1	12	1,255	1	16	714	2	13	841	23	90	749	27	131	3,559
Huetamo	3	2	148	1	7	317	8	5	347	12	14	323	24	28	1,135
Tacámbaro	6	47	391	.....	104	171	.....	83	97	8	37	75	14	271	734
Ario	.....	.....	154	.....	10	441	.....	36	159	6	17	150	6	63	904
Pátzcuaro	1	34	338	1	97	434	.....	50	276	3	135	322	5	316	1,370
Uruapan	9	66	1,840	1	298	1,334	.....	102	852	7	6	942	17	472	4,968
Apatzingán	.....	.....	131	.....	2	114	.....	7	79	4	39	123	4	48	447
Salazar	.....	.....	128	1	.....	221	.....	.....	328	1	.....	474	2	.....	1,151
Coalcomán	.....	19	.....	.....	8	152	.....	.....	145	8	1	59	8	28	356
Jiquilpan	.....	4	105	.....	1	319	.....	.....	272	3	17	282	3	22	978
Zamora	1	15	861	.....	8	1,110	.....	32	649	1	41	846	2	96	3,466
La Piedad	.....	30	1,004	7	48	793	.....	16	665	9	35	645	16	129	3,107
Puruándiro	1	96	365	4	227	620	9	142	580	4	11	578	18	476	2,143
Sumas	31	479	8,880	35	1,107	9,096	32	801	6,954	205	976	8,382	303	3,363	33,312
MORELOS															
DISTRITOS															
Cuernavaca	1	8	294	.....	35	791	.....	16	416	1	7	605	2	66	2,106
Yautepec	.....	.....	784	.....	.....	528	.....	.....	77	.....	.....	303	.....	.....	1,692
Tetecala	.....	.....	298	.....	....	485	.....	.....	260	.....	.....	408	.....	.....	1,451
Morelos	.....	4	686	.....	2	321	.....	1	283	.....	.....	326	.....	7	1,616
Jonacatepec	.....	.....	388	.....	3	333	.....	5	390	.....	2	470	.....	10	1,581
Juárez	.....	.....	276	.....	.....	275	.....	1	385	.....	.....	286	.....	1	1,222
Sumas	1	12	2,726	.....	40	2,733	.....	23	1,811	1	9	2,398	2	84	9,668

NUEVO LEON — MUNICIPALIDADES	Primer trimestre			Segundo trimestre			Tercer trimestre			Cuarto trimestre			Totales en el año		
	Tifo	Viruela	Vacunados	Tifo	Viruela	Vacunados	Tifo	Viruela	Vacunados	Tifo	Viruela	Vacunados	Tifo	Viruela	Vacunados
Abasolo	.....	.....	3	.....	.....	5	.....	.....	6	.....	.....	9	.....	.....	23
Agualeguas	.....	.....	185	.....	.....	16	.....	.....	8	.....	.....	43	.....	.....	252
Allende	.....	.....	80	.....	1	75	.....	.....	85	.....	.....	128	.....	1	368
Apodaca	.....	6	30	.....	.....	35	.....	1	41	.....	.....	30	.....	7	136
Aramberri	.....	.....	60	.....	.....	85	.....	.....	75	.....	.....	85	.....	.....	305
Bustamante	.....	.....	50	.....	.....	66	.....	.....	62	.....	.....	13	.....	.....	191
Cadereyta Jiménez	.....	33	298	.....	12	182	.....	3	161	.....	3	161	.....	51	802
Carmen	.....	.....	52	.....	.....	24	.....	.....	11	.....	.....	18	.....	.....	105
Cerralvo	.....	.....	96	.....	.....	63	.....	.....	62	.....	.....	17	.....	.....	238
Ciénega de Flores	.....	.....	22	.....	.....	17	.....	.....	18	.....	.....	14	.....	.....	71
Colombia (Congregación)	.....	.....	8	.....	.....	7	.....	.....	3	.....	.....	2	.....	.....	20
China	.....	6	135	.....	4	30	.....	.....	30	.....	.....	48	.....	10	243
Doctor Arroyo	.....	5	125	.....	7	276	.....	13	214	.....	4	361	.....	29	976
Doctor Cos	.....	.....	20	.....	.....	18	.....	.....	24	.....	.....	24	.....	.....	86
Doctor González	.....	.....	.....	.....	.....	20	.....	.....	6	.....	.....	25	.....	.....	51
Galeana	.....	2	120	.....	.....	188	.....	.....	100	.....	.....	122	.....	2	530
García	.....	.....	46	.....	.....	53	.....	.....	40	.....	.....	86	.....	.....	225
Garza García	.....	2	178	.....	1	38	.....	.....	16	.....	.....	17	.....	3	249
General Bravo	.....	.....	60	.....	.....	45	.....	.....	45	.....	.....	42	.....	.....	192
General Escobedo	.....	.....	25	.....	.....	12	.....	.....	18	.....	.....	20	.....	.....	75
General Terán	.....	12	163	.....	18	130	.....	1	153	.....	.....	165	.....	31	611
General Treviño	.....	.....	25	.....	.....	13	.....	.....	15	.....	.....	17	.....	.....	70
General Zuazúa	.....	.....	15	.....	.....	22	.....	.....	40	.....	.....	40	.....	.....	117
Guadalupe	.....	4	112	.....	.....	12	.....	.....	62	.....	.....	49	.....	4	235
Higueras	.....	.....	10	.....	.....	5	.....	.....	16	.....	.....	8	.....	.....	39
Hualahuises	.....	.....	140	.....	.....	65	.....	2	149	.....	.....	110	.....	2	464
Iturbide	.....	.....	24	.....	.....	20	.....	.....	24	.....	.....	34	.....	.....	102
Juárez	.....	2	54	.....	.....	379	.....	.....	29	.....	.....	35	.....	2	497
Lampazos	.....	.....	72	.....	.....	93	.....	.....	47	.....	.....	54	.....	.....	266
Linares	.....	6	283	.....	11	215	.....	3	167	.....	9	218	.....	29	883
Los Aldamas	.....	.....	20	.....	.....	44	.....	.....	43	.....	.....	31	.....	.....	138
Los Herreras	.....	.....	68	.....	.....	61	.....	.....	45	.....	.....	31	.....	.....	205
Marín	.....	1	64	.....	.....	16	.....	.....	2	.....	.....	23	.....	1	105
Mier y Noriega	.....	18	105	.....	.....	96	.....	.....	37	.....	.....	137	.....	18	375
A la vuelta	.....	97	2,748	.....	54	2,426	.....	23	1,854	.....	16	2,217	.....	190	9,245

	Primer trimestre			Segundo trimestre			Tercer trimestre			Cuarto trimestre			Totales en el año		
	Tifo	Viruela	Vacunados	Tifo	Viruela	Vacunados	Tifo	Viruela	Vacunados	Tifo	Viruela	Vacunados	Tifo	Viruela	Vacunados
De la vuelta	.....	97	2,748	.....	54	2,426	.....	23	1,854	.....	16	2,217	.....	190	9,245
Mina	.....	.....	18	.....	.....	29	.....	.....	24	.....	.....	17	.....	.....	88
Montemorelos	.....	4	65	.....	5	68	.....	1	71	.....	11	110	.....	21	314
Monterrey	.....	1	1,786	.....	2	1,781	.....	.....	1,448	.....	2	1,612	.....	5	6,627
Parás	.....	.....	58	.....	.....	31	.....	.....	21	.....	.....	22	.....	.....	132
Pesquería Chica	....	7	67	.....	7	57	.....	1	30	.....	.....	40	.....	15	194
Rayones	.....	.....	60	.....	.....	48	.....	.....	23	.....	.....	28	.....	.....	159
Sabinas Hidalgo	.....	.....	259	.....	.....	198	.....	.....	142	.....	.....	125	.....	.....	724
Salinas Victoria	.....	.....	51	.....	.....	45	.....	.....	50	.....	.....	60	.....	.....	206
San Nicolás de los Garzas	.....	.....	9	.....	.....	15	.....	.....	17	.....	.....	25	.....	.....	66
San Nicolás Hidalgo	.....	.....	22	.....	.....	18	.....	.....	20	.....	.....	32	.....	.....	92
Santa Catarina	.....	15	24	.....	3	51	.....	.....	50	.....	.....	66	.....	18	191
Santiago	.....	4	234	.....	1	34	.....	.....	132	.....	.....	72	.....	5	472
Vallecillo	.....	.....	25	.....	.....	47	.....	.....	20	.....	.....	22	.....	.....	114
Villaldama	.....	.....	82	.....	1	83	.....	.....	59	.....	.....	99	.....	1	323
Zaragoza	.....	.....	37	.....	.....	19	.....	.....	24	.....	.....	28	.....	.....	108
Sumas	.....	128	5,545	.....	73	4,950	.....	25	3,985	.....	29	4,575	.....	255	19,055
OAXACA															
DISTRITOS															
Centro	2	.....	935	4	17	347	6	52	714	8	189	1,743	20	258	3,739
Coixtlahuaca	6	.....	78	.....	.....	606	.....	75	80	6	42	21	12	117	785
Cuicatlán	.....	.....	8	.....	5	89	.....	22	284	.....	19	462	.....	46	843
Choapan	.....	.....	177	.....	.....	187	.....	.....	146	.....	.....	59	.....	.....	569
Ejutla	5	.....	41	5	.....	102	18	.....	58	13	3	133	41	3	334
Etla	1	.....	55	1	.....	826	1	3	.....	.....	36	60	3	39	941
Huajuapan	12	14	109	31	16	233	29	28	242	18	5	401	90	63	985
Ixtlán	7	.....	292	2	.....	590	5	6	212	8	3	785	22	9	1,879
Jamiltepec	1	.....	461	1	.....	474	1	.....	.....	3	.....	404	6	.....	1,339
Juchitán	1	.....	.....	.....	2	358	2	.....	.....	.....	.....	.....	3	2	358
Juquila	7	.....	1,146	2	.....	590	2	.....	149	1	.....	768	12	.....	2,653
Miahuatlán	.....	.....	24	.....	.....	36	.....	.....	12	.....	.....	19	.....	.....	91
Nochixtlán	37	1	220	43	70	739	63	225	373	75	502	666	218	798	1,998
Ocotlán	1	.....	526	26	.....	.....	9	.....	388	.....	8	114	36	8	1,028
Al frente	80	15	4,072	115	110	5,177	136	411	2.658	132	807	5,635	463	1,343	17,542

	Primer trimestre			Segundo trimestre			Tercer trimestre			Cuarto trimestre			Totales en el año		
	Tifo	Viruela	Vacunados	Tifo	Viruela	Vacunados	Tifo	Viruela	Vacunados	Tifo	Viruela	Vacunados	Tifo	Viruela	Vacunados
Del frente	80	15	4,072	115	110	5,177	136	411	2,658	132	807	5,635	463	1,343	17,542
Pochutla	1	.....	124	.....	1	197	1	.....	177	2	.....	218	4	1	716
Putla	7	6	745	2	5	341	2	3	.....	1	1	.....	12	15	1,086
Silacayoapan	.....	.....	57	.....	3	117	.....	8	135	.....	12	.....	.....	23	309
Tehuantepec	6	.....	256	5	.....	745	8	.....	107	3	.....	76	22	.....	1,184
Teotitlán del Camino	1	.....	152	1	5	565	4	51	579	1	2	204	7	58	1,500
Teposcolula	2	43	1,118	.....	34	90	2	136	99	14	114	359	18	327	1,666
Tuxtepec	11	.....	92	.....	.....	1,736	2	1	231	7	.....	72	20	1	2,131
Tlacolula	15	.....	.....	24	.....	201	48	6	109	43	104	51	130	110	361
Tlaxiaco	3	21	1,061	2	14	893	.....	66	499	3	178	1,009	8	279	3,462
Villa Alta	.....	.....	186	.....	1	214	.....	1	126	.....	14	181	.....	16	707
Yautepec	3	.....	135	4	.....	114	5	.....	85	6	.....	254	18	.....	588
Zimatlán	5	.....	335	3	.....	1,025	5	2	1,386	15	10	1,315	28	12	4,061
Sumas	134	85	8,333	156	173	11,415	213	685	6,191	227	1,242	9,374	730	2,185	35,313
PUEBLA															
DISTRITOS															
Acatlán	.....	169	109	.....	84	172	.....	78	146	.....	14	90	.....	345	517
Alatriste	1	27	210	2	39	257	3	54	141	.....	25	216	6	145	824
Atlixco	1	60	307	.....	30	103	2	20	140	1	20	167	4	130	717
Chalchicomula	23	26	115	2	14	186	14	23	143	9	50	127	48	113	571
Chiautla	.....	26	230	1	48	5	.....	41	139	.....	89	488	1	204	862
Cholula	1	22	8	.....	38	154	1	24	56	.....	19	91	2	103	309
Huauchinango	1	99	1,267	1	115	4,072	.....	73	2,653	1	32	737	3	319	8,729
Huejotzingo	2	2	281	1	.....	.....	1	6	121	5	6	606	9	14	1,008
Matamoros	1	43	559	2	24	522	.....	8	176	.....	.....	463	3	75	1,720
Puebla	10	4	1,016	16	4	1,396	39	1	953	36	3	653	101	12	4,018
San Juan de los Llanos	1	40	81	1	11	124	.....	23	46	1	25	69	3	99	320
Tecali	.....	27	135	1	34	39	.....	9	.....	.....	6	.....	1	76	174
Tecamachalco	.....	76	351	4	31	266	1	12	332	3	1	677	8	120	1,626
Tehuacán	1	133	993	1	208	551	3	244	250	3	136	346	8	721	2,140
Tepeaca	1	10	323	1	9	346	2	9	93	8	31	269	12	59	1,031
Tepexi	.....	170	1,310	1	93	1,207	.....	50	20	.....	43	133	1	356	2,670
Teteia	1	41	525	.....	41	320	1	7	26	.....	4	105	2	93	976
A la vuelta	44	975	7,820	34	823	9,720	67	682	5,435	67	504	5,237	212	2,984	28,212

	Primer trimestre			Segundo trimestre			Tercer trimestre			Cuarto trimestre			Totales en el año		
	Tifo	Viruela	Vacunados	Tifo	Viruela	Vacunados	Tifo	Viruela	Vacunados	Tifo	Viruela	Vacunados	Tifo	Viruela	Vacunados
De la vuelta	44	975	7,820	34	823	9,720	67	682	5,435	67	504	5,237	212	2,984	28,212
Teziutlán	2	46	375	.....	5	76	.....	.....	42	.....	10	652	2	61	1,145
Tlatlauqui	.....	23	248	.....	9	147	5	.....	70	2	1	179	7	33	644
Zacapoaxtla	.....	363	3,089	.....	68	363	.....	24	387	.....	25	507	.....	480	4,346
Zacatlán	2	111	123	2	54	503	1	42	55	.....	25	173	5	232	854
Sumas	48	1,518	11,655	36	959	10,809	73	748	5,989	69	565	6,748	226	3,790	35,201
QUERETARO															
DISTRITOS															
Del Centro (Querétaro)	23	16	.....	22	11	.....	34	4	.....	71	17	.....	150	48	.....
San Juan del Río	6	.....	.....	1	5	.....	2	20	.....	9	50	.....	18	75	.....
Amealco	.....	1	.....	.....	9	.....	.....	1	.....	.....	3	.....	.....	14	.....
Tolimán	.....	3	.....	.....	4	.....	.....	11	.....	.....	13	.....	.....	31	.....
Cadereyta	.....	22	.....	1	3	.....	.....	5	.....	.....	14	.....	1	44	.....
Jalpan	1	19	.....	.....	8	.....	.....	5	.....	.....	3	.....	1	35	.....
Sumas	30	61	.....	24	40	.....	36	46	.....	80	100	.....	170	247	.....
San Luis Potosí															
PARTIDOS															
De la Capital (San Luis Potosí)	8	19	1,241	13	26	1,344	12	10	848	27	35	990	60	90	4,423
Santa María del Río	3	1	.....	2	1	96	10	.....	4	13	.....	.....	28	2	100
Salinas	.....	10	192	9	2	7	1	2	.....	.....	.....	.....	10	14	199
Hidalgo	.....	5	78	.....	26	40	.....	30	29	.....	56	53	.....	117	200
Venado	.....	13	62	1	4	50	.....	7	50	.....	7	86	1	31	248
Cerritos	.....	.....	.....	3	2	320	.....	.....	.....	.....	5	.....	3	7	320
Guadalcázar	3	2	.....	1	1	157	.....	2	.....	.....	3	15	4	8	172
Ciudad del Maíz	.....	.....	.....	.....	.....	.....	.....	.....	.....	.....	.....	.....	.....	.....	.....
Río Verde	.....	4	101	.....	3	236	.....	.....	52	.....	.....	156	.....	7	545
Ciudad de Valles	.....	1	3	.....	1	5	.....	.....	.....	.....	.....	.....	.....	2	8
Tamazunchale	.....	5	65	.....	27	122	.....	29	161	.....	34	.....	.....	95	348
Catorce	6	27	181	35	7	210	10	2	191	11	.....	94	62	36	676
Tancanhuitz	.....	8	.....	.....	20	128	.....	17	.....	.....	98	272	.....	143	400
Sumas	20	95	1,923	64	120	2,715	33	99	1,335	51	238	1,666	168	552	7,639

	Primer trimestre			Segundo trimestre			Tercer trimestre			Cuarto trimestre			Totales en el año		
	Tifo	Viruela	Vacunados	Tifo	Viruela	Vacunados	Tifo	Viruela	Vacunados	Tifo	Viruela	Vacunados	Tifo	Viruela	Vacunados
SINALOA															
DISTRITOS															
Badiraguato	.....	.....	.....	.....	.....	71	.....	.....	.....	.....	.....	119	.....	.....	190
Concordia	.....	.....	67	.....	.....	.....	.....	.....	.....	.....	.....	.....	.....	.....	67
Cosalá	.....	.....	231	2	.....	329	.....	.....	28	.....	.....	.....	2	.....	588
Culiacán	.....	.....	21	.....	.....	464	.....	.....	738	.....	.....	674	.....	.....	1,897
Fuerte	.....	.....	.....	.....	.....	129	.....	.....	.....	.....	.....	.....	.....	.....	129
Mazatlán	.....	.....	86	.....	.....	44	1	.....	5	.....	.....	40	1	.....	175
Mocorito	.....	.....	15	.....	.....	10	.....	.....	.....	.....	.....	.....	.....	.....	25
Rosario	.....	.....	352	.....	.....	65	.....	.....	52	.....	.....	21	.....	.....	490
San Ignacio	.....	.....	.....	.....	.....	81	.....	.....	37	.....	.....	.....	.....	.....	118
Sinaloa	.....	.....	.....	.....	.....	64	.....	.....	104	.....	.....	.....	.....	.....	168
Sumas	.....	.....	772	2	.....	1,257	1	.....	964	.....	.....	854	3	.....	3,847
SONORA[1]															
DISTRITOS															
Alamos	.....	.....	.....	.....	.....	.....	.....	.....	.....	.....	.....	.....	.....	.....	.....
Altar	.....	.....	.....	.....	.....	.....	.....	.....	.....	.....	.....	.....	.....	.....	.....
Arizpe	.....,	.....	.....	.....	.....	.....	.....	.....	.....	.....	.....	.....	.....	.....	.....
Guaymas	.....	.....	.....	.....	.....	.....	.....	.....	.....	.....	.....	.....	.....	.....	.....
Hermosillo	.....	.....	.....	.....	.....	.....	.....	.....	.....	.....	.....	.....	.....	.....	.....
Magdalena	.....	.....	.....	.....	.....	.....	.....	.....	.....	.....	.....	.....	.....	.....	.....
Moctezuma	.....	.....	.....	.....	.....	.....	.....	.....	.....	.....	.....	.....	.....	.....	.....
Sahuaripa	.....	.....	.....	.....	.....	.....	.....	.....	.....	.....	.....	.....	.....	.....	.....
Ures	.....	.....	.....	.....	.....	.....	.....	.....	.....	.....	.....	.....	.....	.....	.....
Sumas	.....	.....	.....	.....	.....	.....	.....	.....	.....	.....	.....	.....	.....	.....	.....

1 No proporcionó datos el Gobierno del Estado.

	Primer trimestre			Segundo trimestre			Tercer trimestre			Cuarto trimestre			Totales en el año		
	Tifo	Viruela	Vacunados	Tifo	Viruela	Vacunados	Tifo	Viruela	Vacunados	Tifo	Viruela	Vacunados	Tifo	Viruela	Vacunados
TABASCO															
MUNICIPALIDADES															
Balancán	.....	.....	.....	.....	.....	66	.....	.....	.....	.....	.....	.....	.....	.....	66
Cárdenas	.....	.....	23	.....	.....	290	2	.....	.....	.....	.....	.....	2	.....	313
Comalcalco	.....	.....	27	.....	.....	74	.....	.....	43	.....	.....	8	.....	.....	152
Cunduacán	.....	.....	12	.....	.....	70	.....	1	.....	.....	.....	.....	.....	1	82
Frontera	.....	.....	91	.....	.....	21	2	.....	.....	.....	.....	.....	2	.....	112
Huimanguillo	.....	.....	130	.....	.....	34	.....	.....	.....	.....	.....	.....	.....	.....	164
Jalapa	.....	.....	46	.....	.....	.....	1	.....	.....	.....	.....	.....	1	.....	46
Jalpa de Méndez	.....	.....	28	.....	.....	.....	.....	.....	.....	.....	.....	.....	.....	.....	28
Jonuta	.....	.....	154	.....	.....	32	.....	.....	.....	.....	.....	.....	.....	.....	186
Macuspana	.....	.....	408	.....	.....	77	.....	.....	220	.....	.....	.....	.....	.....	705
Montecristo	.....	.....	49	.....	.....	19	.....	.....	.....	.....	.....	.....	.....	.....	68
Nacajuca	.....	.....	291	.....	.....	9	.....	.....	.....	.....	.....	.....	.....	.....	300
Paraíso	.....	.....	10	.....	.....	13	.....	.....	.....	.....	.....	.....	.....	.....	23
San Juan Bautista	.....	.....	82	.....	.....	90	.....	.....	96	.....	.....	88	.....	.....	356
Tacotalpa	.....	.....	515	.....	.....	29	.....	.....	.....	.....	.....	.....	.....	.....	544
Teapa	.....	.....	68	.....	.....	29	.....	.....	.....	.....	.....	81	.....	.....	178
Tenosique	.....	.....	.....	.....	.....	75	.....	.....	.....	.....	.....	.....	.....	.....	75
Sumas	.....	.....	1,934	.....	.....	928	5	1	359	.....	.....	177	5	1	3,398
TAMAULIPAS															
DISTRITOS															
Norte	.....	4	359	.....	.....	270	.....	.....	491	.....	.....	350	.....	4	1,470
Centro	.....	.....	674	.....	3	726	.....	.....	740	.....	.....	578	.....	3	2,718
Sur	.....	.....	252	.....	.....	257	.....	4	270	.....	.....	226	.....	4	1,004
Cuarto Distrito	.....	.....	372	.....	.....	438	.....	.....	425	.....	16	369	.....	16	1,605
Sumas	.....	4	1,657	.....	3	1,691	.....	4	1,926	.....	16	1,523	.....	27	6,797

	Primer trimestre			Segundo trimestre			Tercer trimestre			Cuarto trimestre			Totales en el año		
	Tifo	Viruela	Vacunados	Tifo	Viruela	Vacunados	Tifo	Viruela	Vacunados	Tifo	Viruela	Vacunados	Tifo	Viruela	Vacunados
TLAXCALA															
DISTRITOS															
Hidalgo	18	27	85	15	19	97	16	14	73	16	9	57	65	69	312
Zaragoza	23	39	63	17	13	58	19	17	70	29	3	42	88	72	233
Juárez	19	28	72	23	34	81	17	28	57	33	8	60	92	98	270
Morelos	17	16	60	15	17	49	28	15	51	48	17	42	108	65	202
Ocampo	15	17	59	13	26	68	17	15	42	15	8	31	60	66	200
Cuauhtémoc	12	21	68	27	32	52	14	23	57	25	4	45	78	80	222
Sumas	104	148	407	110	141	405	111	112	350	166	49	277	491	450	1,439
VERACRUZ															
CANTONES															
Acayucan	1	.....	318	.....	.....	118	.....	.....	259	.....	.....	106	1	.....	801
Coatepec	.....	13	382	.....	7	70	.....	.....	49	.....	.....	54	.....	20	555
Córdoba	.....	30	952	.....	27	1,223	.....	.....	643	.....	.....	393	.....	57	3,211
Cosamaloapan	.....	.....	632	.....	.....	874	.....	.....	521	.....	.....	454	.....	.....	2.481
Chicontepec	.....	7	119	.....	4	85	.....	5	52	.....	3	30	.....	19	286
Huatusco	.....	.....	241	.....	.....	152	.....	.....	60	.....	.....	51	.....	.....	504
Jalacingo	5	73	2,118	1	18	771	2	4	.....	2	6	69	10	101	2,958
Minatitlán	.....	.....	.....	.....	.....	.....	.....	.....	.....	.....	.....	.....	.....	.....	.....
Misantla	.....	.....	172	.....	.....	455	1	.....	186	.....	9	130	1	9	943
Orizaba	.....	57	3,379	1	29	1,988	2	13	1,756	3	7	1,162	6	106	8,285
Ozuluama	.....	.....	387	.....	.....	325	2	.....	244	.....	.....	194	2	.....	1,150
Papantla	.....	.....	85	.....	14	72	.....	16	108	.....	.....	139	.....	30	404
Tantoyuca	.....	.....	104	.....	.....	78	.....	.....	36	.....	.....	159	.....	.....	377
Tuxpan	.....	.....	1,364	.....	.....	.....	.....	.....	45	.....	.....	.....	.....	.....	1,409
Tuxtla	.....	.....	574	.....	.....	169	.....	.....	45	.....	.....	121	.....	.....	909
Veracruz	.....	4	363	.....	2	282	.....	8	267	.....	.....	318	.....	14	1,230
Xalapa	5	4	1,607	3	1	613	7	.....	400	.....	.....	541	15	5	3,161
Zongolica	.....	.....	1,154	.....	.....	1,562	.....	.....	769	.....	.....	603	.....	.....	4,088
Sumas	11	188	13,951	5	102	8,837	14	46	5,440	5	25	4,524	35	361	32,752

	Primer trimestre			Segundo trimestre			Tercer trimestre			Cuarto trimestre			Totales en el año		
	Tifo	Viruela	Vacunados	Tifo	Viruela	Vacunados	Tifo	Viruela	Vacunados	Tifo	Viruela	Vacunados	Tifo	Viruela	Vacunados
YUCATAN															
PARTIDOS															
Acanceh	.....	.....	252	.....	.....	281	.....	.....	240	.....	.....	128	.....	.....	901
Espita	.....	.....	98	.....	.....	72	.....	.....	62	.....	.....	86	.....	.....	318
Hunucmá	.....	.....	373	.....	.....	446	.....	.....	455	.....	.....	303	.....	.....	1,577
Izamal	.....	.....	215	.....	.....	175	.....	.....	104	.....	.....	100	.....	.....	594
Maxcanú	.....	.....	95	.....	.....	102	.....	.....	6	.....	.....	30	.....	.....	233
Mérida	.....	.....	533	.....	.....	555	.....	.....	457	.....	.....	523	.....	.....	2,068
Motul	.....	.....	.....	.....	.....	91	.....	.....	8	.....	.....	.....	.....	.....	99
Peto	.....	.....	55	.....	.....	44	.....	.....	23	.....	.....	18	.....	.....	140
Progreso	.....	.....	66	.....	.....	96	.....	.....	.....	.....	.....	20	.....	.....	182
Sotuta	.....	.....	34	.....	.....	105	.....	.....	96	.....	.....	104	.....	.....	339
Tekax	.....	.....	121	.....	.....	246	.....	.....	149	.....	.....	107	.....	.....	623
Temax	.....	.....	.....	.....	.....	.....	.....	.....	.....	.....	.....	.....	.....	.....	.....
Ticul	.....	.....	59	.....	.....	132	.....	.....	49	.....	.....	26	.....	.....	266
Tixkokob	.....	.....	118	.....	.....	238	.....	.....	176	.....	.....	138	.....	.....	670
Tizimín	.....	.....	50	.....	.....	39	.....	.....	16	.....	.....	6	.....	.....	111
Valladolid	.....	.....	401	.....	.....	324	.....	.....	190	.....	.....	117	.....	.....	1,032
Sumas	.....	.....	2,470	.....	.....	2,946	.....	.....	2,031	.....	.....	1,706	.....	.....	9,153
ZACATECAS															
PARTIDOS															
Zacatecas	3	9	392	12	4	386	50	3	162	39	5	192	104	21	1,132
Fresnillo	15	46	236	8	1	277	5	9	41	6	1	112	34	57	666
Jerez	9	.....	217	19	.....	181	21	1	.....	19	.....	266	68	1	664
Sombrerete	2	30	287	2	2	81	19	5	129	7	3	43	30	40	540
Nieves	7	44	22	2	11	302	2	9	29	2	12	45	13	76	398
Mazapil	6	9	551	.....	41	769	.....	18	258	.....	12	258	6	80	1,836
Pinos	.....	13	193	8	7	392	2	9	178	7	41	185	17	70	948
Villanueva	5	.....	225	4	5	10	.....	3	.....	4	8	.....	13	16	235
Nochixtlán	26	.....	.....	9	3	3	.....	2	.....	22	19	50	57	24	53
Al frente	73	151	2,123	64	74	2,401	99	59	797	106	101	1,151	342	385	6,472

	Primer trimestre			Segundo trimestre			Tercer trimestre			Cuarto trimestre			Totales en el año		
	Tifo	Viruela	Vacunados	Tifo	Viruela	Vacunados	Tifo	Viruela	Vacunados	Tifo	Viruela	Vacunados	Tifo	Viruela	Vacunados
Del frente	73	151	2,123	64	74	2,401	99	59	797	106	101	1,151	342	385	6,472
Juchipila	.....	.....	.....	2	10	.....	.....	.....	.....	.....	.....	.....	2	10	.....
Tlaltenango	.....	2	637	6	.....	149	12	1	183	9	.....	.....	27	3	969
Ojo Caliente	.....	.....	361	.....	.....	156	.....	.....	65	1	.....	69	1	.....	651
Sumas	73	153	3,121	72	84	2,706	111	60	1,045	116	101	1,220	372	398	8,092
Baja California															
DISTRITOS															
Distrito Norte	.....	.....	.....	.....	.....	.....	.....	.....	.....	.....	.....	.....	.....	.....	.....
,, Sur	2	.....	81	1	.....	78	4	1	246	5	.....	109	12	1	514
Sumas	2	.....	81	1	.....	78	4	1	246	5	.....	109	12	1	514
Quintana Roo[1]	.....	.....	.....	.....	.....	.....	.....	.....	.....	.....	.....	.....	.....	.....	.....
Tepic															
PARTIDOS															
Tepic	.....	.....	240	.....	.....	265	.....	.....	297	.....	.....	288	.....	.....	1,090
San Blas	2	.....	15	2	.....	127	3	.....	3	.....	.....	.....	7	.....	145
Santiago Ixcuintla	.....	.....	115	.....	.....	81	.....	2	271	.....	1	272	.....	3	739
Acaponeta	.....	.....	.....	.....	.....	385	.....	.....	.....	.....	4	225	.....	4	610
Ahuacatlán	.....	.....	61	.....	.....	140	.....	1	62	.....	11	185	.....	12	448
Ixtlán	.....	.....	23	.....	.....	.....	.....	.....	.....	.....	.....	37	.....	.....	60
Compostela	.....	.....	137	.....	.....	12	.....	.....	5	.....	.....	.....	.....	.....	154
Sumas	2	.....	591	2	.....	1,010	3	3	638	.....	16	1,007	7	19	3,246

1 No mandó los datos.

INDICE

I

El método en Estadística y algunas de sus aplicaciones a la Estadística Demográfica en México

Páginas.

Estudio leído en la Sociedad de Geografía y Estadística, en 26 de noviembre de 1912, por el Ingeniero Salvador Echagaray 1

II

Notas sobre producción e industria algodoneras 13

III

Censo de 1910

Población de las Capitales de los Estados y Territorios 17
Estado de Guerrero 18
Estado de Hidalgo 22
Estado de México 26
Estado de Michoacán 30
Estado de Morelos 34
Estado de Nuevo León 38

IV

Cuadro comparativo de los datos de los Censos de 1900 y 1910, en las clasificaciones que se expresan 41

V

Instrucción elemental, por sexos, en las Entidades Federativas, divididas en Departamentos, Distritos, Municipalidades, Partidos o Cantones, según el Censo de 1910 43

VI

Nacimientos en la República, durante el año de 1909 50
Matrimonios en la República, durante el año de 1909 52
Defunciones en la República, durante el año de 1909 54

Páginas.

Nacimientos en la República, durante el año de 1910 56
Matrimonios en la República, durante el año de 1910 58
Defunciones en la República, durante el año de 1910 60

VII

Noticia de las defunciones ocasionadas por las enfermedades de tifo y viruela, en los Estados de la República, durante el año de 1910, así como el número de personas que han sido vacunadas durante el mismo año 63

ESTADOS UNIDOS MEXICANOS

SECRETARIA DE FOMENTO, COLONIZACION E INDUSTRIA



BOLETIN

DE LA DIRECCION GENERAL

DE ESTADISTICA

NUMERO 3

MEXICO

IMPRENTA Y FOTOTIPIA DE LA SECRETARIA DE FOMENTO

Primera Calle de Betlemitas numero 8

1913

9-3172
V.572b
no. 3

INDICE

I

Páginas.

Las nuevas boletas para Nacimientos, Matrimonios y Defunciones..... 1
Instrucciones para los Jueces o Encargados del Registro Civil en los Estados, Distrito Federal y Territorios:
Nacimientos..... 4
Matrimonios..... 5
Defunciones..... 6

II

Cartogramas..... 9

III

Valor fiscal de la Propiedad de la República..... 15

IV

Valor fiscal de la Propiedad en la República..... 17

V

Censo de 1910

Estado de Oaxaca..... 28
Estado de Puebla..... 33
Estado de Querétaro..... 37
Territorio de Quintana Roo..... 41
Estado de San Luis Potosí..... 44
Estado de Sonora..... 48
Estado de Tabasco..... 52
Estado de Tamaulipas..... 56
Estado de Jalisco..... 60
Estado de Tlaxcala..... 64

VI

Páginas.

Instrucción elemental, por sexos, en las Entidades Federales, divididas en Departamentos, Distritos, Municipalidades, Partidos o Cantones, según el Censo de 1910 68

VII

Número de extranjeros clasificados por sexo, nacionalidad y Entidad Federativa de residencia en la República, existentes en la misma, según datos arrojados por el Censo de 1910 85

BOLETIN

DE LA

DIRECCION GENERAL DE ESTADISTICA

I

LAS NUEVAS BOLETAS PARA NACIMIENTOS, MATRIMONIOS Y DEFUNCIONES

(PRIMERA PARTE)

En julio del año próximo pasado, en un informe sobre la "Reorganización de la Estadística" que rendí al Ministro de Fomento, informe que figura en el primer número de este Boletín, indiqué, entre los diversos ramos sobre los que se efectuará la reorganización, el Demográfico.

Entre los renglones que lo forman se encuentran los siguientes:

Nacimientos.
Matrimonios.
Defunciones.

A estos asuntos he dedicado preferente atención para establecer desde el 1.° de enero de 1913, los nuevos modelos de boletas y cuadros, con el fin de formar una estadística más completa sobre los ramos mencionados.

Para ello establecí dos clases de boletas: las destinadas a los Jueces o Encargados del Registro Civil y las que, con los datos de las anteriores, formarán los Gobiernos de los Estados, Distrito Federal y Territorios. Posteriormente se harán los cuadros que esta Oficina dará a conocer al público.

Para los Jueces se formaron:

Boleta para nacimientos (modelo 10).
Boleta para matrimonios (modelo 11).
Boleta para defunciones (modelo 12).

y están en la imprenta las destinadas a los Jueces, para mortalidad por "Causas de defunción" en relación con la ocupación y por "Causas de defunción," en relación con la edad.

Voy a describir las boletas modelos 10, 11 y 12.

La núm. 10 dice: "Boleta de Nacimientos, que deberá llenarse con los de cada mes, por el Juez del Registro Civil de toda localidad, o por la autoridad que haga dichas funciones, para enviarla, una vez llenada, al Presidente Municipal que corresponda, para que éste, a su vez, la remita al Gobierno del Estado o Jefe Político del Territorio."

La boleta está dividida, además de la columna para números progresivos, en IX grupos, y éstos subdivididos en columnas, como sigue:

I. Día del mes.—II. Nombre y apellido del niño o niña.—III. Sexo, que se divide en: presentados vivos (hombres y mujeres) y nacidos muertos (hombres y mujeres).—IV. "Progenitura," cuyo grupo se divide en ocho columnas llamadas (en relación con el orden de nacimiento del hijo), primerizos; en segundo lugar, en tercer lugar, en cuarto lugar, en quinto lugar, en sexto lugar, en séptimo lugar, y del octavo lugar en adelante.—V. Grupo llamado de "Progenitores" (hijos de parejas) que se divide en tres subgrupos, a saber: Primer subgrupo, de raza indígena con: indígena, o con indígena mezclada con blanca, o con blanca, o con negra, o con otras; segundo subgrupo: de un progenitor de raza indígena blanca con: indígena mezclada con blanca, o con blanca, o con negra, o con otras; el tercer subgrupo de: un progenitor de raza blanca con blanca, o con negra, o con otras y por último, progenitores de razas no especificadas con razas no especificadas en las columnas anteriores.—VI. Grupo llamado "Unión de los padres," que comprende cinco columnas que, bajo el encabezado general: Hijos de Parejas, se intitulan: Casadas Civilmente, Casadas por la Iglesia, Casadas de las dos maneras, Sin ningún lazo, y lazo ignorado.—VII. Este Grupo se titula: "Fecundidad" y se divide en tres subgrupos, el primero de nacimientos simples (hombres o mujeres), el segundo de nacimientos dobles (dos hombres, hombre y mujer, o dos mujeres), y el tercero de nacimientos triples dividido en tres columnas (exclusivamente de hombres, exclusivamente de mujeres, y de uno y otro sexo).—VIII. Grupo de "Edad de los padres," dividido en diez columnas que separan diferentes períodos de edades, a partir de la columna de menos de 18 años hasta la de 60 años en adelante, incluyendo, además, una columna para los de edad desconocida.—IX. Grupo de "Edad de las madres," que comprende diez columnas en forma semejante al grupo anterior, pero partiendo de la columna de menos de 14 años y teniendo como la edad más elevada, la de 50 años en adelante.

La boleta número 11, llamada "Boleta de Matrimonios," con leyenda semejante a la de la "Boleta de Nacimientos" y a la de "Defunciones," de que se hablará adelante, tiene, además de la columna para número progresivo, los doce grupos de columnas que siguen: I. Día del mes.—II. Nombre y apellido de cada uno de los contrayentes.—III. Grupo de "Contrayentes hombres solteros," dividido en 9 columnas para edades, análogo, por su clasificación, al grupo de edades que se emplea en la boleta de nacimientos, al referirse a la edad de los

padres.—IV. "Contrayentes hombres viudos," dividido en 8 columnas con clasificación análoga, pero suprimiendo la columna de menos de 18 años, porque tratándose de viudos hasta partir de la edad de 20 años.—Grupo V, de "Contrayentes mujeres solteras," dividido en 8 columnas, a partir de la edad de menos de 14 años hasta la de 50 en adelante.—Grupo VI de "Contrayentes mujeres viudas," es semejante al anterior.—VII. Grupo de "Consanguinidad," dividido en las cinco columnas de: tíos con sobrinas, tías con sobrinos, entre primos de primer grado, entre primos de segundo grado, y matrimonios sin parentesco consanguíneo.—VIII. Grupo de "Creencias religiosas," que comprende las columnas necesarias para inscribir los matrimonios entre católicos, entre católicos y protestantes, entre católicos y de otras religiones, entre protestantes, entre protestantes y de otras religiones, y por último, entre los de otras creencias.—IX. Grupo que comprende la expresión del "Consentimiento," dividido en sección de hombres y sección de mujeres, y cada una de ellas en tres columnas, para expresar la oposición del padre, abuelo o tutor, la oposición de la madre o abuela, y expresar que no hubo oposición y que los contrayentes son mayores de edad.—X. Grupo correspondiente a "Razas," dividido en una sección para hombres y otra para mujeres, y cada sección, a su vez, dividida en seis columnas para las razas: indígena pura, indígena mezclada con blanca, indígena mezclada con negra, negra, blanca y raza no especificada.—XI. Este grupo se divide en sección para hombres casados por primera vez, segunda vez y tercera vez, u otra posterior; y en mujeres casadas asimismo, por primera vez, segunda vez y tercera vez, o posterior.—XII. Finalmente el grupo de "Nacionalidad de contrayentes," que comprende, separadamente para hombres y para mujeres, las columnas de: mexicanos, americanos, franceses, españoles, alemanes y otros.

La "Boleta para Defunciones," de forma número 12 comprende, además de la columna para el número progresivo, la I para el día del mes; la II para el nombre y apellido de los que fallecen; el grupo III de "Mortalidad infantil," dividido en 10 columnas que separan las edades de 1 a 10 días, de 11 a 20 días, etc., hasta llegar a 14 años menos un día, en los períodos recomendados por el Instituto Internacional de Estadística. El grupo IV de "Solteros muertos," clasifica en cuatro columnas de edades; el grupo V de "Casados muertos" clasifica en cinco columnas de edades, y el grupo VI de "Viudos muertos" clasifica en tres columnas de edades. Cada boleta está dividida en dos partes iguales entre sí e iguales a la descrita, destinadas la primera a muertos del sexo masculino, y la segunda a muertos del sexo femenino.

En el próximo número del Boletín de esta Dirección, daremos a conocer las formas que emplearán los Jueces del Registro Civil, para los fallecimientos por causas de defunción y por ocupaciones.

Se repartieron a todas las Entidades Federales, las boletas suficientes para dos meses de trabajo de los Juzgados del Registro Civil, encareciendo a los Gobernadores de los Estados, que manden hacer las impresiones de dichas formas para usarlas en ellos, pues el Gobierno Federal no está obligado a suministrar los esqueletos impresos requeridos y solamente por excepción lo ha

hecho en esta vez, con el ánimo de facilitar la implantación de los nuevos métodos que ha decidido llevar a cabo la Secretaría de Fomento.

A continuación reproducimos las "Instrucciones," dadas a los Jueces del Registro Civil, de las que se remitió suficiente número de ejemplares a los Estados.

Instrucciones para los Jueces o Encargados del Registro Civil en los Estados, Distrito Federal y Territorios

Nacimientos

Los Jueces o Encargados del Registro Civil, asentarán los datos que correspondan a cada nacimiento, haciendo uso de la "Boleta de Nacimientos, forma número 10."

Al pedir los datos necesarios a las personas que presentan al niño, les dirán que el Gobierno del Estado (o del Distrito o del Territorio), garantiza que los datos que ellos suministren, son confidenciales y que sólo servirán para fines estadísticos, encareciéndoles que deben decir la verdad.

En la primera columna de la Boleta, "Número progresivo," asentarán el número de orden que corresponda a la inscripción, dando el número uno al primer nacimiento que registren, el número 2 al segundo, etc., hasta acabar el mes, de manera que el último número de orden será el número de nacimientos habidos en el mes. Al pie de la página darán vuelta, continuando la numeración progresiva.

En la División II, titulada "Nombre y Apellido," deberán anotar el nombre y apellido del niño o niña que se registre. Si no le señalan nombre, pondrán la inscripción "Sin nombre."

En la División III, llamada "Sexo," tomarán como "presentado vivo" al niño que se les presente con vida o que se afirme o pueda presumirse fundadamente, que nació vivo. Se tomará como "nacido muerto," al niño que no haya vivido fuera del vientre materno, siempre que haya pasado el sexto mes de vida intrauterina. Se consideran "abortos," los casos de parto de fetos de seis meses, los que no se anotan en esta Estadística.

La manera de marcar cada caso en su renglón, será poniendo una raya inclinada así: / en la columna correspondiente, de manera que, si por ejemplo, se registra una niña nacida viva, se pone la raya / en la columna *b* de la División III.

La División IV, tiene columnas para señalar el lugar de orden de nacimiento del niño. Se pregunta a quienes le presenten, cuántos hijos ha tenido la madre y si, por ejemplo, informan que ha tenido dos, se pone la marca / en la columna *c* de la División IV que dice: "En tercer lugar," para expresar que el niño presentado fué el tercero habido. En esta División, cada nacimiento deberá considerarse, puesto que forzosamente se deberá anotar en una de las ocho columnas que la forman.

La División V, "Progenitores" (hijos de parejas), tiene por objeto asentar

los nacimientos según la raza de los padres. Se marcará con la misma señal ya indicada, la clase a que correspondan las parejas formadas por los padres de cada registrado, de manera que también forzosamente en la División V habrá la señal /. En esta División se anotarán los datos a juicio del Encargado del Registro, por las apariencias o aspecto de los padres, o si éstos no concurren personalmente a inscribir al niño, por los informes de quienes lo hagan. Por ejemplo: si el padre es indio puro y la madre mestiza o mezclada de indio y blanco, la raya o marca se pondrá en la columna *b* de la División V. Si el padre y la madre son de raza blanca, se hará la marca en la columna *j* que dice "Blanca con blanca." Si los padres son por ejemplo chinos, irá la señal en la columna letra *n* que dice "Otras razas con otras razas."

En la División VI, "Unión de padres," se indicará con la misma señal la clase de unión que hubiere entre el padre y la madre del registrado, dejándose de clasificar los hijos como legítimos o ilegítimos. Los hijos de parejas sin lazo de unión civil o religioso, se anotan con la marca / en la columna *d* que dice: "Sin ningún lazo" y en esta misma columna se anotarán los hijos de padre desconocido, pero en este caso en lugar de la raya, la marca será una cruz.

En la División VII, se hará la indicación con / según sea el nacimiento sencillo o de un solo niño, marcándolo como hombre o mujer. Si nacen cuates o sea nacimiento doble, se marcará en la columna que corresponda, de las *c*, *d*, *o*, *e*. Lo mismo se hará en caso de nacimiento triple y si fuere más que triple, se hará una nota especial al fin de la boleta.

En la División VIII, se marcará con la / la columna correspondiente a la edad del padre, y en la División IX se pondrá la marca en la columna correspondiente a la edad de la madre. Como se ve, en todas las divisiones habrá marca, según lo que a cada división corresponda.

Matrimonios

Los Jueces o Encargados del Registro Civil, asentarán los datos que corresponden a cada matrimonio, haciendo uso de la "Boleta de Matrimonios, forma número 11."

Al pedir los datos necesarios a las personas que se casan, les dirán que el Gobierno del Estado (o del Distrito o del Territorio), garantiza que los datos que ellos suministren sólo servirán para fines estadísticos, encareciéndoles que deben decir la verdad.

En la primera columna de la Boleta, llamada "Número progresivo" asentarán el número de orden que corresponda a cada matrimonio que celebren, dando el número 1 al primero, el número 2 al segundo, etc., hasta acabar el mes, de manera que el último número de orden será el número de matrimonios habidos en el mes. Al pie de la página darán vuelta, continuando la numeración progresiva.

En la División II, se anotarán los nombres y apellidos de los contrayen-

tes y en seguida por medio de una raya inclinada / en la columna que corresponda, según la edad y según el estado de los contrayentes, se hará la anotación en la División III o IV para el hombre y en la V o VI para la mujer. Por ejemplo, si se casa un viudo de 37 años con una soltera de 26, se anota una raya en la columna *c* de la División IV que dice: "viudos de 35 a 40 años menos un día," y se pone la otra marca / en la columna *d* de las solteras, en la División V.

El Juez del Registro Civil, se informará si tienen parentesco de sangre las personas que se casan y anotará, por medio de una raya, el dato correspondiente en la columna respectiva de la División VII. Por ejemplo, si no tienen parentesco alguno se pone la raya en la columna *c;* si se casa un hombre con su tía, en la columna *b*.

En la División VIII, se hará la anotación, de manera análoga, según las creencias de cada uno de los contrayentes.

En la División IX, se hará una anotación para el hombre y una para la mujer. Es claro que si comparecen a firmar el acta los padres o personas que ejerzan la patria potestad sobre los menores de edad, no hay oposición, y si se trata de contrayentes mayores de edad, debe considerarse también que no la hay.

Los datos referentes a raza, que deben anotarse en la División X, se harán según la apreciación que haga el Juez del Registro Civil, por las apariencias o aspecto de cada uno de los contrayentes.

En la División XI, se marcará si el contrayente o la contrayente se casan por primera vez, segunda, etc. Claro es que los que aparecen registrados como solteros en la División III, o como solteras en la División V, tienen que aparecer registrados casándose por primera vez en la División XI y que los registrados como viudos o viudas en las Divisiones IV o VI, tienen que registrarse casándose por segunda vez o tercera o más en la División XI.

En la División XII, se anotará la nacionalidad de los contrayentes según el sexo.

Defunciones

Las defunciones se anotarán en la "Boleta para Defunciones," forma número 12," en lo referente a edades, pues en otra boleta se asientan las defunciones por las enfermedades que las causan y por las ocupaciones de las personas que fallecen.

Al pedir los datos a las personas que dan parte de las defunciones, les dirán que el Gobierno del Estado (o del Distrito o del Territorio) garantiza que los datos suministrados sólo servirán para fines estadísticos, encareciéndoles que deben decir la verdad.

A los médicos de las respectivas jurisdicciones de cada Juez, harán conocer el modelo de certificado de defunción que deben expedir dichos médicos, y es el siguiente:

"El médico-cirujano que subscribe, legalmente autorizado para ejercer su profesión, certifica que: (nombre y apellido de la persona muerta) falleció de (nombre de la enfermedad principal según la clasificación del Doctor Bertillón, editada por esta Dirección).

Nombre de la complicación si la hubo.....

Día y hora de la defunción, cuidando de expresar si es a. m. o p. m.

Sexo.....

Edad..... (días, o meses y días para los menores de un año).

Estado civil..... (soltero, casado o viudo).

Ocupación principal.....

Nacionalidad.....

Raza..... (el médico expresará, por su propia apreciación, la raza a que pertenezca el fallecido: india pura, mestiza o india mezclada con blanca, blanca, negra, amarilla, o mezcla entre éstas).

Habitación..... (número de la casa, calle, ciudad o pueblo, etc.)

Fecha y firma del médico. [1]

Todos los médicos, legalmente titulados, tienen la obligación de expedir un certificado de defunción de los enfermos que hayan asistido en el ejercicio de su profesión, con los datos estadísticos del modelo que se les dé, y es el que consta arriba. Tal obligación la imponen los artículos 78 y 86 del Reglamento de la Ley de Estadística vigente, que dicen:

"Artículo 78. Las leyes y reglamentos referentes a la formación de la estadística, en todos sus ramos, son obligatorios para todos los habitantes de la República; en consecuencia, todos están obligados, conforme a su estado y condición, a dar los datos necesarios para la formación de los cuadros de la estadística."

"Artículo 86. El que sin causa legítima rehusare prestar los servicios de interés público a que la Ley de Estadística le obliga, será castigado con arresto desde un día hasta un mes, y multa desde un peso hasta quinientos."

En la primera columna de la boleta, asentarán el número de orden que corresponda al registro de la defunción, dando el número 1 a la primera que inscriban, el número 2 a la segunda, etc., hasta acabar el mes, de manera que el último número de orden será el número de defunciones habidas en el mes. Al pie de la página darán vuelta, continuando la numeración progresiva.

En la División II, titulada "Nombre y apellido de cada uno de los que fallecen" anotarán el nombre y apellido de la persona muerta, cuidando de hacerlo en la mitad izquierda de la boleta que dice "Hombres" si se trata de una persona del sexo masculino, y del lado derecho de la boleta, destinado a "Mujeres" si se trata de una persona del sexo femenino. Si se ignora el nombre de la persona muerta, se pondrá la inscripción "Nombre ignorado."

En la columna que corresponda desde la *a* hasta la *j*, y por medio de una

1 Para los nacidos muertos el certificado dirá; nació muerto un producto del sexo masculino (o femenino) de.... (expresar la edad intrauterina). Día y hora del alumbramiento. Habitación y raza de la madre. Raza del padre. Nacionalidad de ambos.

raya inclinada /, se marcará la edad de las personas, en las Divisiones III, IV, V o VI, en el lado izquierdo, destinado a hombres, o en las mismas Divisiones del lado derecho, si se trata de mujeres, de manera que por cada nombre de persona inscripto en la División II, forzosamente aparecerá la marca en una de las Divisiones III, IV, V o VI.

El día primero de cada mes, se mandarán las boletas al Presidente Municipal, con los datos hasta el día último del mes anterior, y si un Juez no hubiere registrado un solo nacimiento o defunción o matrimonio en todo el mes, lo avisará por escrito al mismo Presidente.

Conviene remitir a la vez las boletas de nacimientos, matrimonios y defunciones, con un oficio al Presidente Municipal, por ejemplo en esta forma:

"Señor Presidente Municipal de.....

"Tengo el honor de remitir a Ud., para que se sirva enviarlas desde luego al Gobierno del Estado, las boletas de nacimientos, matrimonios y defunciones, que he llenado con los datos correspondientes al mes de..... que acaba de terminar."

O bien, remitir las boletas, por ejemplo, de matrimonios y defunciones, y si no se registraron nacimientos se dice: "No remitiendo boleta de nacimientos, porque no se registraron ningunos en esta Oficina de mi cargo."

Los Encargados del Registro se dejarán duplicados de las boletas.

El Presidente Municipal remitirá los documentos que reciba, al Gobierno del Estado, para lo cual puede usar de la vía postal, que tiene obligación de transmitir sin porte, los documentos estadísticos. Cuidará de exigir las boletas y revisará los datos, convenciéndose de que no faltan los de ninguna de las Oficinas de su dependencia y de que éstas conocen las presentes instrucciones.

México, diciembre de 1912.—El Director General de Estadística, *Salvador Echagaray.*

II

CARTOGRAMAS

Esta Oficina necesita, para los varios cartogramas que publicará en el Album del Censo de 1910 y en el Boletín de la Dirección, una Carta General de la República a escala conveniente para las varias representaciones que tiene en estudio.

En este número del Boletín damos un cartograma del "Valor fiscal de la propiedad rústica," y con ese motivo vamos a hacer conocer la manera con que formamos la carta expresada, que servirá, como ya se dijo, para numerosas representaciones.

Se eligió la escala de 1 : 8.000,000, que dió una hoja de 30 cm. por 39 cm. entre márgenes y se construyó una carta en negro, trazando los paralelos y meridianos por reducción de los de la Carta General de la República Mexicana, formada por la Secretaría de Fomento en 1910. Se redujeron las líneas que representan las fronteras y costas del país en esa misma Carta, cuya escala, como es bien sabido, es de 1 : 2.000,000.

Se procedió en seguida a situar las capitales de las Entidades Federales, lo que se hizo directamente, empleando las coordenadas geográficas más recientes y de mayor autoridad.

A continuación se situaron las cabeceras de los Distritos, Partidos, Cantones, etc., es decir: de las primeras divisiones políticas de las Entidades mencionadas.

Para los Estados de Nuevo León, Tamaulipas, Veracruz, San Luis Potosí, Puebla, Tlaxcala y Morelos, levantados totalmente por la Comisión Geográfico-Exploradora, se utilizaron las cartas de ésta, y para los demás, las posiciones geográficas que fué posible adquirir después de una investigación cuidadosa.

Cuando la posición no pudo conocerse, se acudió a cartas particulares de los Estados, es decir: se tomó en cada caso el dato mejor que pudo haberse, después de una busca esmerada y sometiendo los elementos adquiridos, a una crítica severa.

No todas las posiciónes, por lo tanto, tienen un grado igual de precisión; pero sí obedece al principio de dar lo mejor, repetimos, que ha sido dable conseguir en cada caso.

Para determinar los límites entre las Entidades Federales, se siguió un procedimiento semejante, en cuanto a determinarlos, basándose en los mejores documentos adquiribles entre el escaso número de los que se tienen para nues-

tra deficiente cartografía. Se adoptaron los límites de las cartas de la Comisión Geográfico-Exploradora para los Estados que ella ha levantado, y después se fueron fijando los de las otras Entidades por medio de datos de planos locales, comparando los de cada Estado con los de los contiguos y buscando, en los casos de diferencias, lo más probable de las líneas estudiadas por comparación de ellas, con las posiciones de poblados ya fijados por sus coordenadas, etc.

Así, gradualmente y avanzando con lentitud y cuidado, se trazaron las diferentes divisiones que se ven en la Carta.

Llamarán desde luego la atención algunas diferencias un tanto notables entre los límites que se asignan y los de la Carta de 1910, diferencias cuya razón de ser se explicará adelante.

El Territorio de la Baja California aparece, dado que sus linderos son costas y la línea divisoria con los Estados Unidos, con la forma producida por la simple reducción de la Carta al dos millonésimo.

El Estado de Sonora, por sus límites Norte y Oeste, está en condiciones análogas (límite internacional y costa). Para su límite oriental se tomó el de la Carta publicada por Bouret (dibujo de J. Besson. París), y para el límite con Sinaloa el que proporciona la misma Carta, corregido un tanto con los datos de la formada para el Estado de Sinaloa por la "Sinaloa Land Co.," que parece más digna de fe. La divisiónen Distritos del Estado de Sonora, está tomada de la carta de Besson y la de Sinaloa de la de la "Sinaloa Land Co."

La forma de este Estado, fué determinada por la carta de la "Sinaloa Land Co.," que modificó la forma del lindero generalmente adoptado en las cartas, para separar ese Estado del de Chihuahua. Juzgo más fidedigno el dato que se tomó, que el de la carta de Fomento, porque los levantamientos de la citada compañía, detallando las propiedades del Estado de Sinaloa, fijan bastante bien los puntos hasta donde se extiende esta Entidad.

Los límites del Territorio de Tepic, son bastante inciertos y hubo que tomarlos de las cartas publicadas por la Dirección General de Correos, combinando sus datos con los del "Mapa del Estado de Jalisco, de A. B. Pascal (1906)," que sirvió para dar la mayor parte de los límites de este Estado. La división de Jalisco en Cantones se tomó de dicho Mapa, en tanto que la de Tepic, a falta de mejor dato, se hizo basándose en las cartas postales.

Colima, casi envuelto por Jalisco, quedó determinado por este Estado, combinando sus datos con los de la "Carta de Colima del Ingeniero Arturo le Harvel (1900)," y con los de una de "Michoacán, del Ingeniero Pascual Ortiz Rubio."

La última carta determinó la forma de Michoacán y su división en Distritos y sirvió para fijar parte de los límites de Guerrero y México, teniendo, además, a la vista, para Guerrero la "Carta Geográfica y Comercial del Estado," y para el de México las del Ingeniero Luis G. Becerril y del Ingeniero Ignacio Guzmán.

La división de Guerrero en Distritos, se tomó de la carta postal.

El Estado de Oaxaca resulta determinado, en su parte Norte, por las cartas de Puebla y Veracruz de la Comisión Geográfico-Exploradora; en el Sur por las costas del Grande Océano; en el Poniente por las cartas de los Estados de que ya se habló, y por el Oriente, según los linderos del Estado de Chiapas, que se redujeron de los de la carta de esta Entidad publicada por Bouret. La división de Oaxaca en Distritos, se basó en la que expresa la Carta Postal.

Chiapas, tanto en su forma general como en su división política, se tomó de la mencionada carta de Bouret.

Dos Estados del Golfo, Tamaulipas y Veracruz, están tomados de las publicaciones de la Comisión Geográfico-Exploradora; el de Tabasco en su parte Oeste, que linda con Veracruz, queda definido por la carta de este Estado; en el Sur, por los datos del Estado de Chiapas, y en el Este, por la carta de A. Zentella (del Estado de Tabasco), y por la "Carta de Campeche de Manuel F. Rojas." Las divergencias de los linderos de Tabasco en las varias cartas consultadas, son particularmente notables y tomamos lo menos malo de lo que tuvimos a nuestro alcance.

El Estado de Campeche, al Noroeste, está definido por la costa y en parte del Sur, por la línea divisoria de la República de Guatemala. El resto de este lindero, que lo separa de Tabasco, se dijo ya cómo fué tomado. El límite con el Estado de Yucatán, se determinó con elementos tomados del "Mapa de la Península de Yucatán," que comprende el Estado de ese nombre, el de Campeche y el Territorio de Quintana Roo, siendo su autor el Sr. Antonio Espinosa. También se tuvo a la vista la "Carta de Campeche de M. F. Rojas," ya citada, carta que dió la división en Partidos, en combinación con la de Espinosa.

Esta carta fijó los límites y división del Estado de Yucatán, y los correspondientes al Territorio de Quintana Roo, se definieron fácilmente por la línea de la costa, la del límite internacional y las que se fijaron como divisorias entre el Territorio y el Estado de Yucatán, al segregarse aquél de éste.

Se dijo ya cómo se estableció el lindero occidental del Estado de Chihuahua, utilizando los datos de la carta publicada por Bouret. La del mismo origen del Estado de Chihuahua, determinó el lindero oriental con el Estado de Coahuila y la división en Distritos. El límite Norte está determinado con exactitud por la línea divisoria con los Estados Unidos. Por los lados Suroeste y Sur, se definió el Estado de que hablamos, por las cartas de Sinaloa y Durango, mencionadas al hablar de estas Entidades.

El lindero de Coahuila, por el Norte, lo constituye la línea del Río Bravo, y su lindero por el Oriente, la separación con el Estado de Nuevo León, que debe considerarse como exacta, ya que el plano de este Estado fué levantado por la Comisión Geográfico-Exploradora. El lindero con Zacatecas se tomó de la carta de Bouret, y el límite con Durango de la carta de este Estado por Rouaix. La división en Distritos, es la que indican las cartas postales.

El Estado de Durango fué fijado, principalmente, por la carta de Rouaix, varias veces mencionada, y el de Zacatecas, según las varias colindancias con Coahuila, Durango, Tabasco y con la de San Luis Potosí, tomada de la carta de este Estado, levantada por la Comisión Geográfico-Exploradora. Se utilizó

también la carta llamada "Caminos del Estado de Zacatecas, 1908." Sabemos que hay trabajos exactos sobre la línea con Jalisco, pero no nos fué posible obtenerlos. Este límite es muy variable en las cartas que hemos consultado.

El Estado de San Luis Potosí tiene carta de la Comisión Geográfico-Exploradora.

El Estado de Guanajuato se definió por los límites de los de San Luis Potosí, Tabasco y Michoacán ya citados, y utilizando para el lindero con Querétaro, la Carta General de esta Entidad, por el Ingeniero Pedro Moreno. Se consultó también el "Mapa Geográfico del Estado de Guanajuato, por Jose Guadalupe Romero (1863)," que sirvió para la división política del Estado.

Se mencionó ya la carta usada para Querétaro, que también dió la división en Distritos.

El Estado de Hidalgo tiene varios linderos con otros, fijados por la Comisión Geográfico-Exploradora; tales como los de San Luis Potosí, Veracruz y Puebla. El límite con el Estado de México, se marcó analizando los planos ya citados de esa Entidad, y el de Hidalgo, llamado "Plano Geográfico, Estadístico y Político del Estado, 1892."

El de Morelos de la Comisión Geográfico-Exploradora, y los del Distrito Federal de A. Linares, del Ministerio de Fomento (1899), y los trabajos de la Dirección General del Catastro, dieron parte de los elementos necesarios para dar la forma al Estado de México, que se completó con los datos de éste ya mencionados, de los que se tomó la división en Distritos.

Ya se dijo qué elementos se emplearon para los Estados de Morelos (Comisión Geográfico-Exploradora), Distrito Federal (Catastro, etc.).

Los Estados de Tlaxcala y Puebla se fijaron por cartas de la citada Comisión.

Como se ve por lo expuesto, se ha tratado de aprovechar el material existente, que, como es bien sabido, está lejos de ser completo, y aun en lo que se tiene presenta numerosísimas contradicciones; pero para el fin a que se destina la carta hecha por esta Dirección, es suficientemente exacta, ya que su objeto es más bien expresar relaciones, que fijar cantidades en sus valores absolutos.

Por ejemplo, en un cartograma de densidad de población, que por medio de cierta tinta señala el número de habitantes por kilómetro cuadrado, supongamos que se aumentó el área del Distrito, el resultado es una diminución en la cifra que expresa esa densidad; pero muy probablemente tal cambio no basta para hacer que deba adoptarse el color que corresponde a la densidad inferior siguiente, puesto que cada color abarca densidades dentro de una cierta extensión. En el cartograma que hemos formado adopté ocho tintas: la del fondo blanca, tres amarillas, dos verdes y dos azules crecientes en intensidad, dentro de cada color y de manera que también produzcan impresión de aumento de intensidad en toda la serie.

A la tinta número 4, por ejemplo, corresponderán los Distritos con densidad de más de 4 hasta 10 habitantes, y se comprende que para que con el error posible (dada la calidad de la división política que hemos podido ha-

cer), en el área adoptada, un Distrito esté fuera de ese color, se necesita una de las dos cosas: o error muy grande en el área, o que la cifra resultante para la densidad esté muy cerca del límite en que cambia el color, es decir, muy cerca de cuatro o muy cerca de diez habitantes por kilómetro cuadrado.

El error no puede ser muy grande (hablo de los Estados sin carta), porque está contenido, dentro de cada Entidad, por la necesidad de que la suma de las áreas sea igual a la del Estado que se adopta como fija. Si el cambio se hace por estar el coeficiente próximo al límite de cada color, el mal tampoco es importante, ya que se ha procedido (y otra cosa no sería práctica), por saltos de una a otra densidad, y si se marca un Distrito en tinta diversa estando cerca de su límite, no es realmente de importancia el hacerlo así, puesto que, repetimos, lo interesante es comparar la distribución de la población en sus líneas generales.

Las reflexiones anteriores son aplicables a las diversas representaciones, y aun para algunas de ellas, como la del predominio de sexos, la exacta división tiene menos importancia.

Concluída la carta de que venimos hablando, se hizo un fotograbado de ella y se tiró un centenar de ejemplares en papel fuerte y en negro, para hacer sobre ellos las diversas representaciones y estudios que necesita esta Dirección.

Formamos ya una "Carta de densidad de población," que irá en el Album del Censo de 1910 y otra de "Predominio de sexos" para el mismo, y una carta del "Valor fiscal de la propiedad rústica" para el núm. 3 del Boletín de la Dirección.

Los comentarios relativos a esos Cartogramas y a los de Instrucción, Lenguas, Altimetría, etc., serán motivo de una Nota próxima.

Básteme decir, por el momento, que la mayor densidad se observa en un cuadrilátero formado por los meridianos de 2° Este y 3° Oeste de México, y los paralelos de 18° 30′ y 21° 30′ que encierran una área de 173,676$^{km.}$ 500$^{m.}$

El mayor valor fiscal de la propiedad rústica corresponde un tanto a esa misma extensión, pero la zona de mayor precio por unidad (el kilómetro cuadrado) se extiende en dirección algo más alargada de Sureste-Noroeste, desde la intersección del meridiano 2° 30′ Este, con el paralelo de 18° 30′ en la unión de los límites de Veracruz, Oaxaca y Puebla, hasta el Estado de Tabasco en sus límites con Zacatecas y Durango. Esa extensión corresponde a la Mesa Central, cuyas porciones más valiosas (nótese a qué nos referimos) son la Región Occidental, y la parte Austral de la Región del Oriente. Las partes boreales de Querétaro e Hidalgo que forman parte de esta región, partes quebradas, son de poco valor.

Al Norte de las Sierras Gorda y de Zacatecas, el valor decrece y se hace muy débil en la Región del Norte de la Altiplanicie, en Zacatecas, Durango, Coahuila y Chihuahua.

Zonas aisladas de alto valor se señalan cerca de Monterrey, Torreón, Oaxaca y Mérida.

En el cartograma de "Predominio de sexos," se observa el del masculino

en los Estados boreales, en Campeche y Quintana Roo. Parece haber una relación inversa entre la densidad y el predominio del sexo masculino: es decir, que donde la población es poco densa predominan los hombres. Asimismo parece predominar el elemento masculino en las costas.

En los Distritos correspondientes a las capitales de los Estados, predomina el elemento femenino, es decir, predomina en las aglomeraciones urbanas, de alta densidad.

S. ECHAGARAY.

III

VALOR FISCAL DE LA PROPIEDAD DE LA REPUBLICA

Damos un cuadro que proporciona, para cada Entidad Federal, los siguientes datos: nombre de la Entidad; lista de los Partidos, Distritos, Cantones, etc., en que se halla políticamente dividida; área de esas divisiones; valor de la propiedad rústica; valor de la propiedad urbana; valor de ambas sumadas; valor medio del kilómetro cuadrado de propiedad rústica.

En otro artículo que con el nombre de "Cartogramas" figura en este mismo número del Boletín, se explica cómo fueron determinadas las áreas de los Distritos, Cantones, etc. El valor fiscal de la propiedad se ha tomado de notas proporcionadas por los Gobiernos de los Estados.

Con el dato de valor por kilómetro cuadrado, se formó el cartograma que se da en este Boletín.

Es sabido que el valor fiscal de la propiedad en México, se encuentra muy abajo del comercial. Basta una hojeada a la carta anexa, para confirmar tal creencia.

Pensamos que, en momentos en que tanta atención se concede a las cuestiones relacionadas con la agricultura, cifras como las dadas hoy por esta Oficina, serán de gran utilidad.

El Distrito Federal ha sido suprimido, porque en él no puede considerarse la propiedad rústica como en los Estados, ya que la ley de impuestos adicionó la no construída, dentro de las poblaciones, con la rústica propiamente dicha. En el cartograma, sin embargo, para las Municipalidades del Sur, que tienen escasa propiedad edificada y de poco valor, hemos empleado la tinta que resulta considerando toda la propiedad como rústica.

Debe observarse que los cambios de valor no son bruscos de Estado a Estado, sino que se relacionan con bastante independencia de los límites, con las condiciones locales, lo que parece fundar la afirmación de que la baja valorización fiscal, es general y de una indudable proporcionalidad.

No existe, tampoco, como se confirmará al verse en el núm. 4 de este Boletín, la carta de densidad de población, una coincidencia completa de la zona de máxima densidad, con la de máximo valor fiscal de la propiedad rústica.

S. Echagaray.

LA PROPIEDAD RÚSTICA

DE LA

DIRECCIÓN GENERAL DE ESTADÍSTICA.

VALOR DE LA PROPIEDAD RÚSTICA DE LA REPÚBLICA MEXICANA

Escala = 1:8000000

ESTADOS UNIDOS DEL NORTE

GOLFO DE MEXICO

OCEANO PACIFICO

GUATEMALA

BELICE

TINTAS CONVENCIONALES.

Ménos de $ 200	el Km²
De $ 200 hasta $ 500	" "
De más de $ 500 hasta $ 1000	" "
De " " $ 1000 " $ 2000	" "
De " " $ 2000 " $ 3000	" "
De " " $ 3000 " $ 5000	" "
De " " $ 5000 " $ 10000	" "
De " " $ 10000	" "

EL VALOR ANOTADO ES EL FISCAL.

S. Echazarreta

Enero 1913.

IMP Y FOT FOMENTO

IV

VALOR FISCAL DE LA PROPIEDAD EN LA REPUBLICA

(Los valores anotados en los cuadros siguientes no corresponden todos a la misma época; pero sí a épocas tan inmediatas unas a otras que substancialmente no alteran los resultados, tanto más cuanto que los valores fiscales se inmovilizan bastante en cada Estado.)

AGUASCALIENTES

PARTIDOS	Superficie en kilómetros cuadrados		VALOR DE LA PROPIEDAD Rústica		Urbana		Total		Valor del kilómetro cuadrado de la propiedad rústica.	
Aguascalientes	2,786	00	3.599,771	35	5.712,087	00	9.311,858	35	1,292	09
Calvillo	1,408	10	596,429	00	94,968	75	691,397	75	423	57
Ocampo	1,325	10	735,243	00	18,759	00	754,002	00	554	86
Rincón de Romos	2,172	80	1.237,498	00	94,407	78	1.331,905	78	569	54
Totales	7,692	00	6.168,941	35	5.920,222	53	12.089,163	88	801	99

BAJA CALIFORNIA

DISTRITOS										
Norte	75,143	80	3.205,157	63	407,162	88	3.612,320	51	42	65
Sur	75,965	20	6.166,019	33	1.328,923	31	7.494,942	64	81	17
Totales	151,109	00	9.371,176	96	1.736,086	19	11.107,263	15	62	01

CAMPECHE

PARTIDOS										
Bolonchenticul	5,236	37	684,117	14	219,700	00	903,817	14	130	65
Campeche	2,134	44	1.751,500	00	5.334,196	00	7.085,696	00	820	59
Carmen	9,269	84	3.338,875	00	1.331,685	00	4.670,560	00	360	19
Champotón	26,884	68	1.878,200	00	420,847	00	2.299,047	00	69	86
Hecelchakán	3,329	67	2.952,750	00	696,244	00	3.648,994	00	886	80
Totales	46,855	00	10.605,442	14	8.002,672	00	18.608,114	14	226	35

COAHUILA

DISTRITOS										
Centro	19,188	00	5.680,407	00	5.916,338	00	11.596,745	00	296	04
Monclova	78,677	00	7.871,964	00	3.341,560	00	11.213,524	00	100	05
Parras	19,322	00	7.152,735	00	1.227,870	00	8.380,605	00	370	19
Río Grande	38,123	00	4.493,961	00	2.884,333	00	7.378,294	00	117	88
Viesca	9,909	00	3.501,110	00	614,850	00	4.115,960	00	353	33
Totales	165,219	00	28.700,177	00	13.984,951	00	42.685,128	00	173	71

COLIMA

DISTRITOS	Superficie en kilómetros cuadrados		VALOR DE LA PROPIEDAD						Valor del kilómetro cuadrado de la propiedad rústica.	
			Rústica		Urbana		Total			
Alvarez	1,502	62	197,805	00	719,695	00	917,500	00	131	64
Centro	2,313	55	1.935,739	00	2.297,877	00	4.233,616	00	836	70
Medellín	2,070	83	159,093	00	283,685	00	442,778	00	76	83
Totales	5,887	00	2.292,637	00	3.301,257	00	5.593,894	00	389	44

CHIAPAS

DEPARTAMENTOS										
Comitán	16,395	53	3.873,359	54	811,100	53	4.684,460	07	236	24
Chiapa	3,572	20	2.271,630	00	267,835	00	2.539,465	00	635	92
Chilón	5,664	90	3.207,297	00	71,805	00	3.279,102	00	566	17
La Libertad	4,467	80	2.251,082	00	82,750	00	2.333,832	00	503	84
Mariscal	2,258	10	741,879	00	37,600	00	779,479	00	328	54
Mezcalapa	5,051	70	696,645	68	34,300	00	730,945	68	137	90
Palenque	5,433	60	6.885,421	00	191,920	00	7.077,341	00	1,267	19
Pichucalco	5,099	90	4.940,866	00	409,660	00	5.350,526	00	969	77
San Cristóbal (Las Casas)	2,549	90	721,854	76	1.083,465	00	1.805,319	76	283	09
Simojovel	3,517	60	1.267,598	00	103,228	00	1.370,826	00	360	36
Soconusco	5,827	00	8.304,887	00	1.077,246	00	9.382,133	00	1,425	24
Tonalá	4,921	40	696,645	68	523,900	00	1.220,545	68	141	55
Tuxtla Gutiérrez	6,542	30	3.710,642	00	1.146,375	00	4.857,017	00	567	18
Totales	71,301	93	39.569,807	66	5.841,184	53	45.410,992	19	554	96

CHIHUAHUA

DISTRITOS										
Andrés del Río	11,500	02	609,370	82	172,150	00	781,520	82	52	98
Arteaga	5,178	93	159,345	05	71,301	00	230,646	05	30	76
Benito Juárez	27,617	32	2.045,894	00	83,395	00	2.129,289	00	74	08
Bravos	37,855	44	2.602,554	49	1.698,625	00	4.301,179	49	68	76
Camargo	24,345	93	3.221,151	01	832,732	00	4.053,883	01	132	31
Galeana	30,182	82	5.328,915	00	370,520	00	5.699,435	00	176	55
Guerrero	17,712	10	6.062,366	70	568,138	20	6.630,504	90	342	27
Hidalgo	14,706	77	1.336,018	00	2.032,394	19	3.368,412	19	90	84
Iturbide	26,873	43	10.406,635	69	9.258,185	00	19.664,820	69	387	25
Jiménez	16,942	03	3.404,719	37	559,880	00	3.964,599	37	200	96
Rayón	11,431	73	325,498	00	305,260	00	630,758	00	28	47
Mina	8,867	93	379,690	50	104,480	00	484,170	50	42	81
Totales	233,214	45	35.882,158	63	16.057.060	39	51.939,219	02	153	86

DURANGO

PARTIDOS										
Cuencamé	13,057	72	3.840,180	00	104,640	00	3.944,820	00	294	09
Durango	13,475	66	7.767,720	00	5.972,150	00	13.739,870	00	576	42
El Oro	6,609	09	1.809,280	00	66,110	00	1.875,390	00	273	85
Al frente	33,142	47	13.417,180	00	6.142,900	00	19.560,080	00	.....	...

PARTIDOS	Superficie en kilómetros cuadrados		VALOR DE LA PROPIEDAD						Valor del kilómetro cuadrado de la propiedad rústica.	
			Rústica		Urbana		Total			
Del frente.....	33,142	47	13.417,180	00	6.142,900	00	19.560,080	00	..... .	...
Indé.....	11,969	23	4.598,040	00	160,680	00	4.758,720	00	384	15
Mapimí.....	14,935	66	13.662,560	00	280,710	00	13.943,270	00	914	76
Mezquital.....	3,080	27	1.278,230	00	45,640	00	1.323,870	00	414	97
Nazas.....	4,127	55	1.900,030	00	95,600	00	1.995,630	00	460	33
Nombre de Dios.....	3,998	58	2.977,860	00	99,640	00	3.077,500	00	744	73
San Dimas.....	8,770	65	916,620	00	49,670	00	966,290	00	104	51
San Juan de Guadalupe	3,800	47	1.103,680	00	172,890	00	1.276,570	00	290	41
San Juan del Río.....	4,930	29	2.605,320	00	206,930	00	2.812,250	00	528	43
Santiago Papasquiaro...	11,236	65	4.366,840	00	432,450	00	4.799,290	00	388	62
Tamazula.....	9,503	18	1.498,110	00	223,810	00	1.721,920	00	157	64
Totales.....	109,495	00	48.324,470	00	7.910,920	00	56.235,390	00	441	33

GUANAJUATO

DISTRITOS										
Abasolo	570	25	1.183,699	47	115,216	01	1.298,915	48	2,075	76
Acámbaro	874	38	3.007,719	45	253,865	38	3.261,584	83	3,439	83
Allende.....	966	42	1.513,703	89	486,098	16	1.999,802	05	1,566	30
Apaseo	644	28	1.556,346	57	107,252	42	1.663,598	99	2,415	64
Celaya.....	658	29	1.382,092	42	982,340	76	2.364,433	18	2,099	52
Comonfort.....	478	21	549,116	41	78,308	25	627,424	66	1,148	27
Cortazar.....	630	27	763,471	33	54,053	83	817,525	16	1,211	34
Guanajuato.....	883	38	576,021	18	3.023,340	29	3.599,361	47	652	06
Hidalgo	1,394	61	1.514,537	23	216,926	66	1.731,463	89	1,086	00
Irapuato	938	41	1.783,865	25	927,527	07	2.711,392	32	1,900	94
Iturbide.....	1,394	21	1.072,823	73	159,589	74	1.232,413	47	769	48
Yuriria	796	35	1.507,256	12	150,451	86	1.657,707	98	1,892	70
Jerécuaro	888	38	1.143,928	90	49,281	77	1.193,210	67	1,287	66
La Luz.....	304	13	43,152	36	34,740	45	77,892	81	141	89
León	1,150	50	2.128,256	95	2.917,856	64	5.046,113	59	1,849	85
Moroleón.....	258	11	194,258	71	98,064	20	292,322	91	752	62
Pénjamo	1,739	40	2.683,229	64	229,680	47	2.912,910	11	1,542	62
Piedra Gorda, C. Manuel Doblado.....	1,334	58	943,440	06	36,974	15	980,414	21	706	92
Porfirio Díaz.....	262	12	.....	...	104,545	58	104,545	58		
Purísima del Rincón....	414	18	578,446	32	27,665	87	606,112	19	1,396	61
Romita	313	13	847,739	42	22,082	92	869,822	34	2,707	31
Salamanca	837	37	1.292,713	43	346,999	30	1.639,712	73	1,543	78
Salvatierra.....	644	73	1.537,020	63	486,538	32	2.023,558	95	2,383	97
San Diego de la Unión.	626	27	947,010	56	57,262	27	1.004,272	83	1,512	14
San Felipe, Ciudad González	3,341	45	2.837,032	11	127,742	71	2.964,774	82	849	04
S. Francisco del Rincón.	147	07	799,793	16	192,637	60	992,430	76	5,438	18
San Luis de la Paz.....	984	43	1.369,067	81	203,903	60	1.572,971	41	344	79
Santa Cruz.....	570	25	652,822	81	96,401	01	749,223	82	1,144	80
Silao.....	443	19	1.456,423	28	665,677	71	2.122,100	99	3,286	23
Tarimoro.....	350	15	378,572	35	28,316	80	406,889	15	1,081	17
Valle de Santiago.....	800	35	1.748,636	01	473,201	01	2.221,837	02	2,184	84
Victoria.....	2,724	16								
Totales.....	28,363	01	37.992,197	56	12.754,542	81	50.746,740	37	1,339	49

Notas.—El valor de la propiedad rústica de Porfirio Díaz, y los de las propiedades urbana y rústica de Victoria, están consideradas en el Distrito de San Luis de la Paz.

Para obtener el valor del kilómetro cuadrado de la propiedad rústica en San Luis de la Paz, se dividió 1.369,067.81 entre 3,970.71 que suma la superficie de Victoria, Porfirio Díaz y San Luis de la Paz.

GUERRERO

DISTRITOS	Superficie en kilómetros cuadrados		VALOR DE LA PROPIEDAD						Valor del kilómetro cuadrado de la propiedad rústica.	
			Rústica		Urbana		Total			
Abasolo	3,473	64	440,300	00	48,900	00	489,200	00	126	75
Aldama	2,552	19	1.408,512	00	133,070	00	1.541,582	00	551	88
Alarcón	1,621	33	901,829	00	137,920	00	1.039,749	00	556	23
Alvarez	3,815	02	1.006,900	00	158,350	00	1.165,250	00	263	93
Allende	6,315	76	570,179	00	3,400	00	573,579	00	90	28
Bravos	4,609	77	1.907,103	00	448,928	00	2.356,031	00	413	71
Galeana	11,347	33	564,500	00	55,550	00	620,050	00	497	47
Guerrero	2,910	29	711,452	00	90,282	00	801,734	00	244	46
Hidalgo	2,625	31	1.875,525	00	355,175	00	2.230,700	00	714	40
Mina	7,358	80	2.030,475	00	117,985	00	2.148,460	00	275	92
Montes de Oca	7,996	84	890,003	00	19,750	00	909,753	00	111	29
Morelos	4,698	79	925,713	00	50,050	00	975,763	00	197	01
Tabares	4,500	95	1.260,010	00	428,759	00	1.688,769	00	279	94
Zaragoza	1,653	98	644,450	00	49,200	00	693,650	00	389	63
Totales	65,480	00	15.136,951	00	2.097,319	00	17.234,270	00	231	17

HIDALGO

DISTRITOS										
Actopan	1,692	38	1.905,551	02	213,503	43	2.119,054	45	1,125	96
Apan	770	63	5.241,360	89	186,490	58	5.427,851	47	6,801	40
Atotonilco	1,359	11	1.035,807	09	145,912	31	1.181,719	40	762	12
Huejutla	2,832	31	583,018	27	168,261	71	751,279	98	205	84
Huichapan	1,938	57	2.326,105	03	231,829	03	2.557,934	06	1,199	90
Ixmiquilpan	1,959	60	1.182,199	48	221,287	88	1.403,487	36	603	28
Jacala	1,436	17	529,474	69	91,957	53	621,432	22	368	67
Metztitlán	1,485	20	506,350	94	67,522	55	573,873	49	340	93
Molango	1,757	43	515,471	53	40,234	50	555,706	03	293	31
Pachuca	1,507	23	6.227,844	03	5.876,702	78	12.104,546	81	4,131	98
Tenango	1,710	39	535,590	98	31,757	63	567,348	61	313	14
Tula	877	71	3.353,857	57	561,296	30	3.915,153	87	3,821	14
Tulancingo	1,188	97	4.494,449	99	1.097,691	00	5.592,140	99	3,779	75
Zacualtipán	588	48	261,182	47	188,748	78	449,931	25	443	82
Zimapán	1,268	97	539,383	73	218,316	57	757,700	30	425	06
Totales	22,373	15	29.237,647	71	9.341,512	58	38.579,160	29	1,306	82

JALISCO

CANTONES										
Ameca	3,175	92	7.594,672	00	1.575,733	00	9.170,405	00	2,391	27
Ahualulco	5,318	26	8.536,874	00	2.373,309	00	10.910,183	00	1,605	20
Autlán	7,594	34	5.292,027	00	1.444,997	00	6.737,024	00	696	84
Chapala	8,806	96	5.864,162	00	1 323,949	00	7.188,111	00	665	85
Colotlán	15,495	64	4.190,784	00	753,997	00	4.944,781	00	270	45
Guadalajara	5,164	28	16.149,798	00	35.108,638	00	51.258,436	00	3,127	21
La Barca	6,939	90	15.380,262	00	3.244,663	00	18.624,925	00	2,216	18
Lagos	5,477	62	11.433,179	00	1.843,672	00	13.276,851	00	2,087	25
Mascota	11,135	97	3.822,312	00	983,499	00	4.805,811	00	343	24
Sayula	4,986	23	9.747,143	00	2.397,429	00	12.144,572	00	1,954	81
Teocaltiche	3,402	40	7.299,711	00	1.286,276	00	8.585,987	00	2,145	46
Zapotlán, Ciudad Guzmán	9,254	48	3.636,526	00	4.320,803	00	7.957,329	00	392	95
Totales	86,752	00	98.947,450	00	56.656,965	00	155.604,415	00	1,140	58

MÉXICO

DISTRITOS	Superficie en kilómetros cuadrados		VALOR DE LA PROPIEDAD						Valor del kilómetro cuadrado de la propiedad rústica.	
			Rústica		Urbana		Total			
Chalco	2,128	87	4.244,484	00	1.669,198	00	5.913,682	00	1,993	77
Cuautitlán	793	83	3.024,497	75	364,026	57	3.388,524	32	3,810	00
El Oro	2,061	34	1.395,590	00	1.247,446	00	2.643,036	00	677	03
Ixtlahuaca	1,152	49	3.106,266	50	160,986	00	3.267,252	50	2,695	24
Jilotepec	1,916	32	1.894,048	01	249,856	17	2.143,904	18	988	38
Lerma	1,107	11	1.631,735	73	208,447	60	1.840,183	33	1,473	87
Otumba	1,327	40	3.334,607	15	215,284	79	3.549,891	94	2,512	13
Sultepec	1,355	08	660,503	28	307,465	91	967,969	19	487	43
Temascaltepec	3,111	38	486,828	00	453,457	00	940,285	00	156	47
Tenancingo	2,362	45	1.142,360	94	641,683	17	1.784,044	11	483	55
Tenango	588	62	1.322,829	50	743,966	37	2.066,795	87	2,247	34
Texcoco	856	93	3 173,934	00	739,273	00	3.913,207	00	3,703	54
Tlalnepantla	1,189	03	3.861,995	94	899,856	88	4.761,852	82	3,248	02
Toluca	1,449	17	6.978,079	00	3.106,469	00	10.084,548	00	4,815	22
Valle de Bravo	1,734	78	1.082,033	36	256,965	02	1.338,998	38	623	73
Zumpango	773	90	1.243,127	69	347,650	36	1.590,778	05	1,606	31
Totales	23,908	70	38.582,920	85	11.612,031	84	50.194,952	69	1,613	76

MICHOACÁN[1]

DISTRITOS										
Apatzingán	6,600	83	3.099,576	00	268,265	00	3.367,841	00	469	56
Ario de Rosales	7,227	72	2.895,079	00	283,554	00	3.178,633	00	400	54
Coalcomán	9,029	39	2.180,440	00	119,400	00	2.299,840	00	241	48
Huetamo	1,843	80	1.282,020	00	98,020	00	1.380,040	00	695	31
Jiquilpan	3,192	42	2.938,708	00	2.070,721	00	5.009,429	00	920	53
La Piedad	1,620	43	4.737,740	00	928,660	00	5.666,400	00	4,075	72
Maravatío	1,870	14	5.074,196	00	444,308	00	5.518,504	00	2,713	27
Morelia	1,448	70	7.639,915	00	5.252,261	00	12.892,176	00	5,273	63
Pátzcuaro	1,896	48	3.280,470	00	861,350	00	4.141,820	00	1,729	77
Puruándiro	2,138	81	5.042,985	00	991,834	00	6.034,819	00	2,357	85
Salazar	3,181	88	1.020,100	00	62,740	00	1.082,840	00	320	60
Tacámbaro	1,912	28	3.297,300	00	337,190	00	3.634,490	00	1,724	28
Uruapan	5,313	32	5.696,110	00	760,040	00	6.456,150	00	1,072	04
Zamora	3,919	40	7.103,756	00	1.911,314	00	9.015,070	00	1,812	46
Zitácuaro	3,208	22	4.857,195	00	933,252	00	5.790,447	00	1,513	98
Zinapécuaro	4,190	18	5.234,630	00	360,153	00	5.594,783	00	1,249	26
Totales	58,594	00	65.380,220	00	15.683,062	00	81.063,282	00	1,115	82

MORELOS[2]

DISTRITOS										
Cuernavaca	930	98	3.975,649	00	2.850,981	00	6.826,630	00	4,270	30
Jonacatepec	898	43	7.737,755	00	1.802,573	00	9.540,328	00	8,612	53
Juárez	901	88	4.678,015	00	702,167	00	5.380,182	00	5,186	27
A la vuelta....	2,731	29	16.391,419	00	5.355,721	00	21.747,140	00	.....	...

1 Las áreas son tan aproximadas como lo permiten calcular las deficientes Cartas del Estado.
2 Las áreas están tomadas de la Carta del Estado, levantada por la Comisión Geográfico-Exploradora.

DISTRITOS	Superficie en kilómetros cuadrados		VALOR DE LA PROPIEDAD						Valor del kilómetro cuadrado de la propiedad rústica.	
			Rústica		Urbana		Total			
De la vuelta	2,731	29	16.391,419	00	5.355,721	00	21.747,140	00	.....	...
Morelos	827	44	3.073,230	00	639,791	00	3.713,021	00	3,714	14
Tetecala	865	55	2.552.546	00	941,700	00	3.494,246	00	2,949	04
Yautepec	486	87	5.435,078	00	1.650,655	00	7.085,733	00	11,160	32
Totales	4,911	15	27.452,273	00	8.587,867	00	36.040,140	00	5,589	79

NUEVO LEÓN

MUNICIPALIDADES										
Abasolo	59	12	20,111	00	6,043	00	26,154	00	340	17
Agualeguas	1,060	66	48,912	00	19,835	00	68,747	00	46	11
Allende	147	05	115,095	00	26,294	00	141,389	00	782	69
Apodaca	250	93	147,244	00	45,967	00	193,211	00	586	79
Aramberri	2,867	24	306,038	00	16,974	00	323,012	00	106	74
Bustamante	458	19	75,109	00	42,019	00	117,128	00	163	93
Cadereyta Jiménez	1,649	59	730,144	00	218,070	00	948,214	00	442	62
Carmen	77	94	25,460	00	9,019	00	34,479	00	326	66
Cerralvo	1,261	34	82,502	00	63,208	00	145,710	00	65	41
Ciénega de Flores	144	12	36,692	00	11,636	00	48,328	00	254	59
Colombia	307	69	24,547	00	5,390	00	29,937	00	79	78
China	4,609	79	184,198	00	25,830	00	210,028	00	39	96
Doctor Arroyo	5,110	23	1.029,641	00	59,406	00	1.089,047	00	201	49
Doctor Cos	388	26	37,833	00	9,470	00	47,303	00	97	44
Doctor González	867	12	40,801	00	7,581	00	48,382	00	47	05
Galeana	7,428	33	708,652	00	14,526	00	723,178	00	95	40
García	993	27	131,975	00	55,372	00	187,347	00	132	87
Garza García	50	87	115,076	00	18,917	00	133,993	00	2,262	16
General Bravo	2,253	85	144,466	00	14,108	00	158,574	00	64	10
General Escobedo	163	50	51,541	00	4,376	00	55,917	00	315	24
General Terán	2,309	75	603,603	00	89,412	00	693,015	00	261	33
General Treviño	333	67	33,587	00	9,932	00	43,519	00	100	66
General Zuazua	183	31	53,405	00	36,520	00	89,925	00	291	34
Guadalupe	109	89	225,600	00	44,621	00	270,221	00	2,052	96
Higueras	767	75	18,480	00	22,012	00	40,492	00	24	07
Hualahuises	111	66	88,349	00	30,887	00	119,236	00	791	23
Iturbide	634	28	583,356	00	9,270	00	592,626	00	919	71
Juárez	219	61	134,456	00	15,561	00	150,017	00	612	25
Lampazos	8,002	63	496,284	00	208,695	00	704,979	00	62	01
Linares	2,559	95	603,490	00	647,265	00	1.250,755	00	235	74
Los Aldamas	676	73	42,955	00	15,124	00	58,079	00	63	47
Los Herreras	523	69	32,823	00	15,016	00	47,839	00	62	68
Marín	199	81	52,347	00	38,950	00	91,297	00	261	98
Mier y Noriega	1,134	60	91,103	00	3,091	00	94,194	00	80	29
Mina	3,797	43	216,628	00	11,936	00	228,564	00	57	05
Montemorelos	1,876	34	614,426	00	215,892	00	830,318	00	327	46
Monterrey	337	62	1.200,967	00	12.619,824	00	13.820,791	00	553	16
Parás	1,000	58	89,609	00	6,701	00	96,310	00	89	56
Pesquería Chica	341	48	141,006	00	30,929	00	171,935	00	412	93
Rayones	662	14	73,774	00	7,430	00	81,204	00	111	42
Sabinas Hidalgo	1,525	06	214,190	00	77,570	00	291,760	00	7,140	45
Salinas Victoria	1,455	13	163,360	00	39,262	00	202,622	00	112	26
San Nicolás de los Garzas	49	18	99,509	00	14,782	00	114,291	00	2,023	36
San Nicolás Hidalgo	208	12	27,480	00	44,933	00	72,413	00	132	04
Santa Catarina	1,134	25	184,045	00	52,894	00	236,939	00	162	26
Santiago	727	18	294,319	00	47,989	00	342,308	00	404	74
Vallecillo	1,897	22	132,862	00	5,427	00	138,289	00	70	03
Villa Aldama	914	06	99,988	00	95,521	00	195,509	00	109	39
Zaragoza	995	88	88,287	00	10,449	00	98,736	00	88	65
Totales	64,838	09	10.756,325	00	15.141,936	00	25.898,261	00	156	90

OAXACA

DISTRITOS	Superficie en kilómetros cuadrados		VALOR DE LA PROPIEDAD						Valor del kilómetro cuadrado de la propiedad rústica.	
			Rústica		Urbana		Total			
Centro	923	14	1.283,972	47	6.892,395	54	8.176,368	01	1,390	87
Coixtlahuaca	1,017	63	184,712	27	98,366	25	283,078	52	181	51
Cuicatlán	2,025	28	921,099	28	98,571	66	1.019,670	94	454	80
Choapan	4,533	02	1.098,195	61	27,765	38	1.125,960	99	242	26
Ejutla	1,485	31	522,758	62	122,522	67	645,281	29	351	95
Etla	1,999	32	1.318,088	09	309,010	49	1.627,098	58	659	26
Huajuapan	4,361	68	499,019	28	268,173	35	767,192	63	114	41
Ixtlán	2,554	86	403,782	55	141,742	20	545,524	75	158	04
Jamiltepec	4,096	89	221,216	58	78,871	92	300,088	50	54	00
Juchitán	11,132	65	2.581,566	31	980,730	51	3.562,296	82	231	89
Juquila	5,679	78	241,404	07	18,134	70	259,538	77	42	50
Miahuatlán	4,224	62	679,224	64	292,744	11	971,968	75	160	78
Nochixtlán	4,261	99	212,222	00	105,144	82	317,366	82	49	79
Ocotlán	1,028	02	471,980	50	273,775	75	745,756	25	459	11
Pochutla	4,569	36	881,670	96	48,605	20	930,276	16	192	95
Putla	.....	...	472,785	92	58,649	63	531,435	55	.....	...
Silacayoapan	2,430	26	293,041	00	86,315	00	379,356	00	120	58
Tehuantepec	6,152	92	712,031	61	571,059	57	1.283,091	18	115	72
Teotitlán del Camino	2,316	03	737,803	57	138,514	50	876,318	07	318	56
Teposcolula	1,698	18	183,713	00	103,733	00	287,446	00	108	18
Tlacolula	2,139	50	679,623	92	401,042	47	1.080,666	39	317	65
Tlaxiaco	2,346	00	631,844	08	420,349	63	1.052,193	71	269	32
Tuxtepec	5,072	98	4.364,338	83	326,894	17	4.691,233	00	860	31
Villa Alta	3,276	23	184,281	23	171,972	57	356,253	80	56	24
Yautepec	6,243	36	175,088	75	16,213	50	191,302	25	28	04
Zimatlán	2,741	38	989,717	20	169,969	16	1.159,686	36	361	02
Totales	.....	...	20.945,182	34	12.221,267	75	33.166,450	09		

PUEBLA[1]

DISTRITOS										
Acatlán	2,697	94	1.327,511	03	212,285	31	1.539,796	34	492	03
Alatriste	1,442	75	1.479,126	32	80,130	14	1.559,256	46	1,025	21
Atlixco	1,020	94	4.014,013	00	892,240	00	4.906,253	00	3,931	45
Clalchicomula	2,774	50	4.695,590	81	712,588	00	5.408,178	81	1,692	41
Chiautla	3,161	13	1.106,592	19	184,345	76	1.290,937	95	350	06
Cholula	712	06	2.426,790	02	580,196	43	3.006,986	45	3,408	41
Huauchinango	2,741	06	1.800,910	00	405,870	00	2.206,780	00	647	76
Huejotzingo	884	50	4.242,699	82	648,957	70	4.891,657	52	4,996	72
Matamoros	1,690	94	2.796,396	32	352,771	45	3.149,167	77	1,653	69
Puebla	231	94	4.084,389	89	38.632,019	47	42.716,409	36	17,605	13
San Juan de los Llanos	1,549	94	3.229,433	69	236,369	32	3.465,803	01	2,083	51
Tecali	1,093	00	2.029,398	34	188,204	00	2.217,602	34	1,856	72
Tecamachalco	1,542	06	3.283,110	68	435,373	24	3.718,483	92	2,129	04
Tehuacán	4,286	50	3.899,276	62	1.284,655	00	5.183,931	62	909	66
Tepeaca	947	75	3.369,498	50	406,500	99	3.775,999	49	3,555	26
Tepexi	2,808	63	1.207,126	53	252,757	56	1.459,884	09	429	79
Tetela	868	25	660,172	20	157,799	00	817,971	20	760	35
Teziutlán	740	06	691,211	88	1.346,294	76	2.037,506	64	934	00
Tlatlanquitepec	627	00	573,810	31	141,773	99	715,584	30	915	17
Zacapoaxtla	482	50	442,136	00	349,224	00	791,360	00	916	34
Zacatlán	1,349	63	819,639	95	236,285	58	1.055,925	53	607	14
Totales	33,653	08	48.178,834	10	47.736,641	70	95.915,475	80	1,431	63

1 Las áreas son tomadas de la Carta de la Comisión Geográfico Exploradora.

QUERÉTARO

DISTRITOS	Superficie en kilómetros cuadrados		VALOR DE LA PROPIEDAD						Valor del kilómetro cuadrado de la propiedad rústica.	
			Rústica		Urbana		Total			
Amealco	872	46	1.140,036	00	70,419	00	1.210,455	00	1,306	69
Cadereyta	2,290	38	902,930	00	170,457	00	1.073,387	00	394	23
Centro	1,481	44	7.191,894	00	3.983,798	00	11.175,692	00	4,854	66
Jalpan	3,380	88	1.398,758	00	113,670	00	1.512,428	00	413	73
San Juan del Río	1,499	62	4.132,352	00	454,827	00	4.587,179	00	2,755	60
Tolimán	2,113	22	1.433,928	00	98,485	00	1.532,413	00	678	55
Totales	11,638	00	16.199,898	00	4.891,656	00	21.091,554	00	1,391	98

SAN LUIS POTOSÍ

PARTIDOS										
Catorce	9,385	87	1.907,846	02	1.151,363	11	3.059,209	13	203	27
Cerritos	2,024	11	1.062,055	70	222,368	95	1.284,424	65	524	70
Ciudad del Maíz	4,373	55	1.267,997	52	87,746	72	1.355,744	24	290	00
Guadalcázar	5,949	78	1.716,649	46	56,183	28	1.772,832	74	280	52
Hidalgo	3,969	91	1.239,180	26	102,062	66	1.341,242	92	312	14
Río Verde	4,496	38	2.933,458	66	382,098	25	3.315,556	91	652	33
Salinas	4,752	81	1.086,082	86	35,079	82	1.121,162	68	228	51
San Luis Potosí	5,324	54	4.675,823	23	18.204,201	10	22.880,024	33	878	16
Santa María del Río	3,468	94	1.672,555	12	112,566	54	1.785,121	66	482	15
Tamazunchale	1,204	80	1.026,347	64	106,413	58	1.132,761	22	851	88
Tacanhuitz	2,063	63	1.660,895	65	214,637	98	1.875,533	63	804	84
Valles	5,565	40	5.800,804	59	72,856	17	5.873,660	76	1,042	30
Venado	9,597	36	2.732,584	30	169,422	48	2.902,006	78	284	72
Totales	62,177	08	28.782,281	01	20.917,000	64	49.699,281	65	462	91

SINALOA

DISTRITOS										
Badiraguato	6,413	50	513,789	73	40,468	00	554,257	73	80	11
Concordia	2,772	70	303,559	00	2.024,464	00	2.328,023	00	109	48
Cosalá	5,278	50	430,590	74	684,702	71	1.115,293	45	81	57
Culiacán	10,745	20	1.753,285	18	2.084,906	00	3.838,191	18	163	17
Fuerte	13,667	50	2.073,951	50	524,328	50	2.598,280	00	151	74
Mazatlán	3,248	00	689,385	50	3.637,698	42	4.327,083	92	212	25
Mocorito	6,116	70	992,082	91	229,342	85	1.221,425	76	162	19
Rosario	6,125	30	732,152	74	782,147	30	1.514,300	04	119	53
San Ignacio	6,534	40	308,538	11	385,614	00	694,152	11	47	22
Sinaloa	10,478	20	1.174,996	00	672,063	00	1.847,059	00	112	14
Totales	71,380	00	8.972,331	41	11.065,734	78	20.038,066	19	125	70

SONORA

DISTRITOS										
Alamos	23,727	54	1.626,695	00	812,030	00	2.438,725	00	68	56
Altar	61,552	64	787,250	00	131,548	00	918,798	00	12	79
Arizpe	16,330	22	1.289,965	00	967,470	00	2.257,435	00	79	00
Guaymas	15,353	12	1.725,156	00	2.125,236	00	3.850,392	00	112	37
Hermosillo	26,266	89	1.725,156	00	1.911,700	00	3.636,856	00	65	69
Magdalena	10,049	42	596,795	00	728,096	00	1.324,891	00	59	39
Moctezuma	19,889	34	578,338	00	338,065	00	916,403	00	29	08
Sahuaripa	8,793	21	565,546	00	189,681	00	755,227	00	64	32
Ures	16,539	62	3.044,000	00	314,507	00	3.358,507	00	184	04
Totales	198,496	00	11.938,901	00	7.518,333	00	19.457,234	00	60	15

TABASCO

MUNICIPALIDADES	Superficie en kilómetros cuadrados		VALOR DE LA PROPIEDAD						Valor del kilómetro cuadrado de la propiedad rústica.	
			Rústica		Urbana		Total			
Balancán	2,915	50	349,280	00	8,415	00	357,695	00	119	80
Cárdenas	1,522	20	611,828	00	33,735	00	645,563	00	401	94
Centro	1,839	40	1.504,690	00	5.099,522	00	6.604,212	00	818	03
Comalcalco	418	50	704,840	00	183,840	00	888,680	00	1,684	20
Cunduacán	653	00	1.060,855	00	181,151	00	1.242,006	00	1,624	59
Frontera	2,317	70	567,356	00	520,840	00	1.088,196	00	244	79
Huimanguillo	3,186	90	1.209,010	00	122,981	00	1.331,991	00	379	37
Jalapa	556	50	728,255	00	109,460	00	837,715	00	1,308	63
Jalpa	229	90	295,100	00	70,380	00	365,480	00	1,283	04
Jonuta	2,207	30	460,880	00	80,970	00	541,850	00	208	80
Macuspana	1,747	40	889,185	00	149,442	00	1.038,627	00	508	86
Montecristo	689	80	177,960	00	10,060	00	188,020	00	257	99
Nacajuca	612	60	547,919	00	163,910	00	711,829	00	894	41
Paraíso	413	90	463,743	00	114,582	00	578,325	00	1,120	42
Tacotalpa	956	60	601,076	00	72,655	00	673,731	00	628	35
Teapa	423	10	1.018,170	00	215,950	00	1.234,120	00	2,406	45
Tenosique	6,180	70	105,620	00	133,560	00	239,180	00	17	09
Totales	26,871	00	11.295,767	00	7.271,453	00	18.567,220	00	420	37

TAMAULIPAS

DISTRITOS										
Centro	26,158	00	8.637,887	00	1.884,256	00	10.522,143	00	330	22
Cuarto	10,096	00	3.970,988	00	651,642	00	4.622,630	00	393	32
Norte	30,712	00	9.235,491	00	2.619,146	00	11.854,637	00	300	71
Sur	12,895	00	5.683,412	00	3.918,900	00	9.602,312	00	440	75
Totales	79,861	00	27.527,778	00	9.073,944	00	36.601,722	00	344	70

TEPIC

PARTIDOS										
Acaponeta	6,328	00	565,448	00	317,448	70	882,896	70	89	36
Ahuacatlán	2,738	00	510,103	38	228,159	72	738,263	10	186	30
Compostela	4,667	10	998,426	01	193,413	92	1.191,839	93	213	93
Ixtlán	1,962	60	774,010	00	560,889	19	1.334,899	19	394	38
San Blas	540	90	287,212	69	198,793	85	486,006	54	531	00
Santiago Ixcuintla	3,379	40	940,767	45	523,062	72	1.463,830	17	278	38
Tepic	8,755	00	4.536,356	59	2.107,193	21	6.643,549	80	518	14
Totales	28,371	00	8.612,324	12	4.128,961	31	12.741,285	43	303	56

TLAXCALA

DISTRITOS										
Cuauhtémoc	354	55	727,235	48	152,947	26	880,182	74	2,051	15
Hidalgo	446	24	1.124,227	10	437,270	84	1.561,497	94	2,519	33
Juárez	1,153	77	2.616,072	15	278,638	52	2.894,710	67	2,267	41
A la vuelta	1,954	56	4.467,534	73	868,856	62	5.336,391	35	.....	...

DISTRITOS	Superficie en kilómetros cuadrados		VALOR DE LA PROPIEDAD						Valor del kilómetro cuadrado de la propiedad rústica.	
			Rústica		Urbana		Total			
De la vuelta	1,954	56	4.467,534	73	868,856	62	5.336,391	35	.....	...
Morelos	749	57	2.769,758	88	48,902	00	2.818,660	88	3,695	13
Ocampo	851	12	3.212,844	53	150,108	71	3.362,953	24	3,774	84
Zaragoza	418	60	1.178,246	02	56,314	87	1.184,560	89	2,695	28
Totales	3,973	85	11.578,384	16	1.124,182	20	12.702,566	36	2,913	64

VERACRUZ

CANTONES										
Acayucan	5,820	15	6.467,421	40	1.420,918	33	7.888,339	73	1,111	21
Coatepec	917	40	4.329,985	09	2.483,595	82	6.813,580	91	4,719	84
Córdoba	2,154	84	11.084,069	55	9.218,572	39	20.302,641	94	5,143	80
Cosamaloapan	5,749	21	6.680,251	03	1.051,192	65	7.731,443	68	1,161	94
Chicontepec	3,190	47	3.166,467	25	525,084	30	3.691,551	55	992	48
Huatusco	1,290	57	4.238,618	00	2.230,373	94	6.468,991	94	3,284	30
Jalacingo	2,875	94	6.122,179	25	1.828,854	83	7.951,034	08	2,128	76
Los Tuxtlas	2,746	01	4.583,309	28	2.362,689	33	6.945,998	61	1,669	08
Minatitlán	12,195	20	9.998,686	00	6.967,248	00	16.965,934	00	819	89
Misantla	1,738	51	3.152,080	65	879,178	58	4.031,259	23	1,813	09
Orizaba	1,451	62	6.452,444	41	25.316,152	34	31 768,596	75	4,445	00
Ozuluama	7,582	76	5.672,496	14	842,666	67	6.515,162	81	748	08
Papantla	3,401	23	4.825,192	82	2.933,414	62	7.758,607	44	1,418	66
Tantoyuca	3,948	27	3.746,014	47	807,706	57	4.553,721	04	948	77
Tuxpan	5,249	70	5.762,917	88	3.217,546	18	8.980,464	06	1,097	76
Veracruz	7,523	09	15.158,482	22	48.569,168	03	63.727,650	25	2,014	93
Xalapa	3,084	29	6.503,714	00	11.832,949	00	18.336,663	00	2,108	72
Zongolica	1,296	24	3.025,695	96	319,745	44	3.345,441	40	2,334	21
Totales	72,215	50	110.970,025	40	122.807,057	02	233.777,082	42	1,536	65

YUCATÁN

PARTIDOS										
Acanceh	1,532	10	11.680,081	40	1.043,838	00	12.723,919	40	7,623	58
Espita	2,821	00	1.201,814	12	311,348	00	1.513,162	12	426	02
Hunucmá	1,921	20	6.992,352	04	1.108,660	00	8.101,012	04	3,639	57
Izamal	2,821	00	5.856,383	57	1.162,926	00	7.019,309	57	2,076	00
Maxcanú	2,492	60	4.273,278	08	855,140	00	5.128,418	08	1,714	39
Mérida	924	10	6.806,053	86	25.135,370	00	31.941,423	86	7,365	06
Motul	1,258	50	3.788,249	17	1.343,350	00	5.131,599	17	3,010	13
Peto	2,614	20	170,838	00	264,775	00	435,613	00	65	35
Progreso	291	80	662,830	00	1.503,505	00	2.166,335	00	2,271	52
Sotuta	3,818	10	682,960	00	275,066	00	958,026	00	178	87
Tecax	3,441	10	839,671	84	758,907	00	1.598,578	84	244	01
Temax	2,523	00	3.751,657	24	147,295	00	3.898,952	24	1,486	98
Ticul	1,702	30	3.148,537	48	1.139,159	00	4.287,696	48	1,849	58
Tixkokob	1,197	70	6.357,619	65	1.092,899	00	7.450,518	65	5,308	19
Tizimín	8,918	90	320,964	61	285,658	00	606,622	61	35	99
Valladolid	3,009	40	855,747	89	673,968	00	1.529,715	89	284	36
Totales	41,287	00	57.389,038	95	37.101,864	00	94.490,902	95	1,390	00

ZACATECAS

PARTIDOS	Superficie en kilómetros cuadrados		VALOR DE LA PROPIEDAD						Valor del kilómetro cuadrado de la propiedad rústica.	
			Rústica		Urbana		Total			
Fresnillo	10,469	50	4.185,246	83	548,642	35	4.733,889	18	399	76
Jerez	2,934	90	1.695,098	92	822,780	90	2.517,879	82	577	56
Juchipila	1,467	50	1.120,019	31	1.157,864	25	2.277,883	56	763	22
Mazapil	17,872	50	1.805,317	87	551,662	94	2.356,980	81	101	01
Nieves	7,553	40	1.511,204	46	405,562	63	1.916,767	09	200	07
Nochixtlán	1,458	10	736,499	99	112,533	00	849,032	99	505	14
Ojo Caliente	818	30	515,729	64	177,248	59	692,978	23	630	24
Pinos	3,541	50	2.511,320	80	274,708	06	2.786,028	86	709	11
Sombrerete	6,631	60	1.826,333	28	909,295	95	2.735,629	23	275	40
Tlaltenango	3,179	40	1.493,242	96	207,069	75	1.700,312	71	469	66
Villanueva	3,696	70	1.695,475	29	217,784	37	1.913,259	66	458	65
Zacatecas	3,762	60	1.408,647	05	4.817,275	05	6.225,922	10	374	38
Totales	63,386	00	20.504,136	40	10.202,427	84	30.706,564	24	323	48

V

CENSO DE 1910

ESTADO DE OAXACA

Area = 92,443 kilómetros cuadrados. Densidad por kilómetro cuadrado = 11.25.

POBLACION DEL ESTADO			POBLACION DE LA CAPITAL (Oaxaca)		
Hombres	Mujeres	Total	Hombres	Mujeres	Total
511,607	528,791	1.040,398	17,389	20,622	38,011

Distritos	Area en kilómetros cuadrados.	Población				Nombre de las cabeceras de Distrito	Población			Alturas sobre el nivel del mar
		Hombres	Mujeres	Total	Habitantes por kilómetro cuadrado		Hombres	Mujeres	Total	
Centro	923	34,718	38,698	73,416	79.5	Oaxaca de Juárez	17,389	20,622	38,011	1,538.0 m
Tlaxiaco	2,301	33,251	35,615	68,866	29.9	Tlaxiaco	3,600	4,247	7,847	1,927.5
Juchitán	11,133	31,798	32,854	64,652	5.8	Juchitán	6,789	7,102	13,891	20.4
Huajuapan	4,362	26,792	28,302	55,094	12.6	Huajuapan de León	2,171	2,378	4,549	1,550.0
Zimatlán	2,741	25,539	26,371	51,910	18.9	Zimatlán de Alvarez	2,488	2,620	5,108	1,500.0
Tuxtepec	5,073	25,196	23,129	48,325	9.5	Tuxtepec	1,627	1,812	3,439	80.0
Jamiltepec	4,097	22,905	23,619	46,524	11.4	Jamiltepec	1,256	1,399	2,655	240.0
Miahuatlán	4,225	22,801	23,672	46,473	11.0	Miahuatlán	2,376	2,802	5,178	1,620.0
Tehuantepec	6,153	22,123	22,576	44,699	7.3	Tehuantepec	5,357	5,656	11,013	37.8
Tlacolula	2,140	21,680	22,299	43,979	20.6	Tlacolula de Matamoros	2,374	2,560	4,934	1,610.0
Villa Alta	3,276	21,210	21,834	43,044	13.1	Villa Alta San Ildefonso	307	298	605	1,138.0
Nochixtlán	4,262	21,116	21,888	43,004	10.1	Nochixtlán	1,475	1,613	3,088	1,958.2
Teotitlán del Camino	2,316	19,721	20,561	40,282	17.4	Teotitlán del Camino	1,032	1,207	2,239	1,099.0
Ocotlán	1,028	19,723	19,925	39,648	38.6	Ocotlán	1,688	1,738	3,426	1,550.0
Etla	1,999	17,964	18,095	36,059	18.0	Etla	375	449	824	1,630.0
Silacayoapan	2,430	16,203	16,719	32,922	13.5	Silacayoapan	1,278	1,466	2,744	1,750.0
Al frente	58,459	382,740	396,157	778,897	.....					

Distritos	Area en kilómetros cuadrados.	Población				Nombre de las cabeceras de Distrito	Población			Altura sobre el nivel del mar
		Hombres	Mujeres	Total	Habitantes por kilómetro cuadrado		Hombres	Mujeres	Total	
Del frente.....	58,459	382,740	396,157	778,897						
Ixtlán de Juárez.....	2,555	15,591	16,633	32,224	12.6	Ixtlán de Juárez.....	526	565	1,091	2,040.0 m
Teposcolula.....	1,698	15,348	16,588	31,936	18.8	Teposcolula.....	1,082	1,131	2,213	2,075.8
Putla.....	4,198	15,378	15,376	30,754	7.3	Putla.....	1,660	1,725	3,385	750.0
Pochutla.....	4,569	14,183	13,483	27,666	6.1	Pochutla.....	1,093	1,311	2,404	163.0
Yautepec.....	6,243	13,108	13,992	27,100	4.3	Yautepec San Carlos.....	245	225	470	
Ejutla.....	1,485	13,442	13,293	26,735	18.0	Ejutla.....	1,780	1,953	3,733	1,477.0
Cuicatlán.....	2,025	12,943	13,551	26,494	13.1	Cuicatlán San Juan Bautista	1,035	1,158	2,193	612.0
Juquila.....	5,660	12,870	12,789	25,659	4.5	Juquila Santa Catarina.....	863	888	1,751	1,453.0
Coixtlahuaca.....	1,018	8,930	9,720	18,650	18.3	Coixtlahuaca Villa de Libres	1,376	1,649	3,025	2,131.0
Choapan.....	4,533	7,074	7,209	14,283	3.2	Choapan.....	352	383	735	
Totales.....	92,443	511,607	528,791	1.040,398	11.25					

Número de extranjeros en el Estado, 2,026. Proporción de extranjeros en el Estado, 1.95 por mil.

POBLACIONES DEL ESTADO, CUYO NUMERO DE HABITANTES PASA DE 4,000

Localidad	Categoría	Municipalidad	Distrito	Población			Altura sobre el nivel del mar
				Hombres	Mujeres	Total	
Chalcatongo.....	Villa.....	Chalcatongo.....	Tlaxiaco.....	1,978	2,029	4,007	2,529.0 m
Huajuapan de León.....	Ciudad.....	Huajuapan de León.....	Huajuapan.....	2,171	2,378	4,549	1,550.0
Huautla de Jiménez.....	Villa.....	Huautla de Jiménez.....	Teotitlán del Camino.....	3,910	4,217	8,127	1,722.0
Ixcatlán.....	Pueblo.....	Ixcatlán.....	Tuxtepec.....	1,974	2,243	4,217	167.0
Ixtaltepec.....	Pueblo.....	Ixtaltepec.....	Juchitán.....	2,335	2,564	4,899	117.0
Juchitán.....	Ciudad.....	Juchitán.....	Juchitán.....	6,789	7,102	13,891	20.4
Miahuatlán.....	Ciudad.....	Miahuatlán.....	Miahuatlán.....	2,376	2,802	5,178	1,620.0
Oaxaca de Juárez.....	Ciudad.....	Oaxaca.....	Oaxaca.....	17 389	20,622	38,011	1,538.0

Localidad	Categoría	Municipalidad	Distrito	Población			Altura sobre el nivel del mar
				Hombres	Mujeres	Total	
Ojitlán	Pueblo	Ojitlán	Tuxtepec	2,235	2,527	4,762	233.0 m
Salina Cruz	Puerto	Salina Cruz	Tehuantepec	3,214	2,762	5,976	0.0
San Agustín Loxicha	Pueblo	San Agustín Loxicha	Pochutla	3,200	3,006	6,206	1,885.0
San Jerónimo	Pueblo	San Jerónimo	Juchitán	1,957	2,069	4,026	59.0
Tehuantepec	Ciudad	Tehuantepec	Tehuantepec	5,357	5,656	11,013	37.8
Tlacolula de Matamoros	Ciudad	Tlacolula de Matamoros	Tlacolula	2,374	2,560	4,934	1,610.0
Tlaxiaco	Ciudad	Tlaxiaco	Tlaxiaco	3,600	4,247	7,847	1,927.5
Zaachila	Villa	Zaachila	Zimatlán	3,012	3,193	6,205	1,520.0
Zimatlán de Alvarez	Villa	Zimatlán de Alvarez	Zimatlán	2,488	2,620	5,108	1,500.0

Aumento de la población del Estado, comparada con la del Censo de 1900, 43,542 hombres, 48,223 mujeres. Total, 91,765.

Aumento de la población de la Capital del Estado, comparada con la del Censo de 1900, 586 hombres, 2,376 mujeres. Total, 2,962.

CUADRO comparativo de los datos de los Censos de 1900 y 1910, en las clasificaciones que se expresan a continuación

POBLACION POR EDADES

	1900			1910		
	Hombres	Mujeres	Total	Hombres	Mujeres	Total
Hasta de un año	27,782	27,652	55,434	28,514	27,951	56,465
De más de 1 a 2 años	15,600	15,459	31,059	16,339	16,073	32,412
De más de 2 a 5 años	44,693	44,922	89,615	49,468	49,444	98,912
De más de 5 a 10 años	66,158	63,502	129,660	78,263	75,393	153,656
De más de 10 a 20 años	97,237	103,112	200,349	106,986	113,748	220,734
De más de 20 a 40 años	139,748	147,999	287,747	153,335	164,848	318,183
De más de 40 a 60 años	62,192	64,460	126,652	63,244	66,728	129,972
De más de 60 años	14,655	13,462	28,117	15,458	14,606	30,064
Totales	468,065	480,568	948,633	511,607	528,791	1.040,398

Ciudadanos de 21 años o más, capacitados para votar, según Censo de 1910: 232,037.

POBLACION POR INSTRUCCION

	1900			1910		
	Hombres	Mujeres	Total	Hombres	Mujeres	Total
Saben leer y escribir	53,866	20,221	74,087	71,012	27,765	98,777
Sólo saben leer	14,257	11,970	26,227	8,442	7,180	15,622
No saben leer ni escribir (de 12 años en adelante)	245,449	296,531	541,980	249,773	315,732	565,505
No saben leer ni escribir (menores de 12 años)	154,233	151,535	305,768	180,830	176,001	356,831
Se ignora	260	311	571	1,550	2,113	3,663
Totales	468,065	480,568	948,633	511,607	528,791	1.040,398

POBLACION POR ESTADO CIVIL

	1900			1910		
	Hombres	Mujeres	Total	Hombres	Mujeres	Total
Menores de edad	183,444	166,039	349,483	203,518	180,652	384,170
Solteros	159,306	168,110	327,416	203,064	220,664	423,728
Casados	105,436	104,376	209,812	89,451	88,997	178,448
Viudos	19,723	41,878	61,601	15,197	37,875	53,072
Se ignora	156	165	321	377	603	980
Totales	468,065	480,568	948,633	511,607	528,791	1.040,398

POBLACION POR CULTOS

	1900			1910		
	Hombres	Mujeres	Total	Hombres	Mujeres	Total
Católicos	465,235	478,141	943,376	509,321	527,419	1.036,740
Protestantes	1,351	1,047	2,398	1,088	676	1,764
Griegos	2	.....	2	4	2	6
Mahometanos	14	1	15	91	4	95
Budhistas	55	.....	55	83	.....	83
Israelitas	5	1	6			
Espiritistas	.....	.....	.....	27	28	55
Deistas	.....	.....	.....	3	1	4
Sin culto	1,276	1,250	2,526	385	145	530
Se ignora	127	128	255	605	516	1,121
Totales	468,065	480,568	948,633	511,607	528,791	1.040,398

POBLACION EXTRANJERA

	1900			1910		
	Hombres	Mujeres	Total	Hombres	Mujeres	Total
Alemanes	48	17	65	64	18	82
Arabes	3	.....	3	42	10	52
Argentinos	1	.....	1	2	.....	2
Australianos	.....	.....	.....	3	1	4
Austro-Húngaros	10	1	11	5	3	8
Belgas	.....	.....	.....	2	.....	2
Brasileños	1	1	2	.....	.....	.....
Canadenses	3	.....	3	6	.....	6
Colombianos	1	.....	1	1	.....	1
Cubanos	39	18	57	71	47	118
Chilenos	.....	.....	.....	4	1	5
Chinos	81	.....	81	259	3	262
Dinamarqueses	4	1	5	6	.....	6
Ecuatorianos	.....	.....	.....	1	.....	1
Españoles	227	32	259	462	68	530
Franceses	52	14	66	50	14	64
Griegos	.....	.....	.....	5	1	6
Guatemaltecos	10	4	14	17	23	40
Haitianos	.....	.....	.....	2	.....	2
Holandeses	1	1	2	8	1	9
Hondureños	5	1	6	5	1	6
Ingleses	55	11	66	103	25	128
Italianos	37	4	41	37	5	42
Jamaiquinos	.....	.....	.....	8	.....	8
Japoneses	.....	.....	.....	10	.....	10
Marroquíes	.....	.....	.....	1	.....	1
Nicaragüenses	6	.....	6	3	2	5
Norteamericanos	121	34	155	339	160	499
Noruegos	.....	.....	.....	5	.....	5
Panameños	.....	.....	.....	1	.....	1
Persas	.....	.....	.....	6	1	7
Peruanos	1	.....	1	1	.....	1
Portugueses	1	.....	1	.....	.....	.....
Rusos	.....	.....	.....	1	.....	1
Salvadoreños	1	.....	1	5	1	6
Suecos	4	.....	4	2	.....	2
Suizos	5	1	6	7	4	11
Turcos	9	3	12	74	13	87
Uruguayos	.....	.....	.....	1	.....	1
Venezolanos	.....	.....	.....	2	1	3
Se ignora	.....	.....	.....	1	1	2
Sumas	726	143	869	1,622	404	2,026

ESTADO DE PUEBLA

Area = 33,653 kilómetros cuadrados. Densidad por kilómetro cuadrado = 32.73.

POBLACION DEL ESTADO			POBLACION DE LA CAPITAL (Puebla)		
Hombres	Mujeres	Total	Hombres	Mujeres	Total
536,194	565,406	1.101,600	42,569	53,552	96,121

Distritos	Area en kilómetros cuadrados.	Poblacion				Nombre de las cabeceras de Distrito	Población			Altura sobre el nivel del mar
		Hombres	Mujeres	Total	Habitantes por kilómetro cuadrado		Hombres	Mujeres	Total	
Puebla	232	51,196	61,791	112,987	487.0	Puebla	42,569	53,552	96,121	2,155.0 m
Huauchinango	2,741	48,311	47,653	95,964	35.0	Huauchinango	2,017	2,138	4,155	1,462.0
Tehuacán	4,287	40,777	43,893	84,670	19.8	Tehuacán	3,296	4,202	7,498	1.652.0
Chalchicomula	2,774	35,951	36,960	72,911	26.3	San Audrés Chalchicomula	2,279	3,034	5,313	2,430.0
Zacatlán	1,350	34,698	37,641	72,339	53.6	Zacatlán	4,281	5,208	9,489	1,995.0
Atlixco	1,021	28,163	29,689	57,852	56.7	Atlixco	4,451	5,269	9,720	1,801.1
Huejotzingo	884	25,424	25,726	51,150	57.9	Huejotzingo	1,749	1,897	3,646	2,283.6
Cholula	712	24,481	25,346	49,827	70.0	Cholula (San Pedro)	2,882	3,400	6,282	2,151.1
Acatláu	2,698	23,180	24,504	47,684	17.7	Acatlán	2,276	2,587	4,863	1,180.0
Tepexi	2,809	22,985	24,390	47,375	16.9	Tepexi	1,088	1,114	2,202	1,730.0
Tecamachalco	1,542	23,203	23,819	47,022	30.5	Tecamachalco	1,598	1,886	3,484	2,031.0
Tepeaca	948	22,527	22,713	45,240	47.7	Tepeaca	1,105	1,232	2,337	2,240.0
Chiautla	3,161	20,294	20,662	40,956	13.0	Chiautla	1,554	1,660	3,214	1,060.0
Matamoros	1,691	20,068	20,388	40,456	23.9	Matamoros	3,481	3,665	7,146	1,255.0
Teziutlán	740	18,463	19,371	37,834	51.1	Teziutlán	5,316	6,497	11,813	1,890.0
Tetela	868	18,543	19,060	37,603	43.3	Tetela	505	601	1,106	1,743.0
Zacapoaxtla	482	17,938	19,562	37,500	77.8	Zacapoaxtla	931	1,278	2,209	1,700.0
San Juau de los Llanos	1,550	18,092	18,419	36,511	23.6	Libres	3,164	3,491	6,655	2,380.0
Alatriste	1,443	16,341	16,591	32,932	22.8	Chignahuapan	1,513	1,756	3,269	2,250.0
Tecali	1,093	14,329	14,792	29,121	26.6	Tecali	853	1,043	1,896	2,240.0
Tlatlauqui	627	11,230	12,436	23,666	37.7	Tlatlauqui	635	776	1,411	1,930.0
Totales	33,653	536,194	565,406	1.101,600	32.73					

Número de extranjeros en el Estado, 2,794. Proporción de extranjeros en el Estado, 2.54 por mil.

POBLACIONES DEL ESTADO, CUYO NUMERO DE HABITANTES PASA DE 4,000

Localidades	Categoría	Municipalidad	Distrito	Población			Altura sobre el nivel del mar
				Hombres	Mujeres	Total	
Acatlán	Ciudad	Acatlán	Acatlán	2,276	2,587	4,863	1,180.0 m
Atlixco	Ciudad	Atlixco	Atlixco	4,451	5,269	9,720	1,801.1
Chilac, San Gabriel	Pueblo	Chilac, San Gabriel	Tehuacán	2,739	2,709	5,448	1,196.4
Huatlatlauca	Pueblo	Huatlatlauca	Tepexi	2,939	3,251	6,190	1,163.0
Huauchinango	Ciudad	Huauchinango	Huauchinango	2,017	2,138	4,155	1,462.0
Juárez, Xicotepec	Villa	Xicotepec	Huauchinango	2,095	2,199	4,294	1,155.0
Libres	Villa	San Juan de los Llanos	San Juan de los Llanos	3,164	3,491	6,655	2,380.0
Matamoros	Ciudad	Matamoros	Matamoros	3,481	3,665	7,146	1,255.0
Necaxa	Pueblo	Huauchinango	Huauchinango	3,225	2,604	5,829	1,150.0
Puebla	Ciudad	Puebla	Puebla	42,569	53,552	96,121	2,155.0
San Andrés Chalchicomula	Ciudad	Chalchicomula	Chalchicomula	2,279	3,034	5,313	2,430.0
San Miguel Canoa	Villa	Canoa	Puebla	2,124	2,162	4,286	2,635.0
San Pedro Cholula	Ciudad	Cholula	Cholula	2,882	3,400	6,282	2,151.1
Tehuacán	Ciudad	Tehuacán	Tehuacán	3,296	4,202	7,498	1,652.0
Teziutlán	Ciudad	Teziutlán	Teziutlán	5,316	6,497	11,813	1,890.0
Xiutetelco	Pueblo	Xiutetelco	Teziutlán	2,581	2,687	5,268	1,980.0
Zacatlán	Ciudad	Zacatlán	Zacatlán	4,281	5,208	9,489	1,995.0
Zoquitlán	Pueblo	Zoquitlán	Tehuacán	2,109	2,503	4,612	2,260.0

Aumento de la población del Estado, comparada con la del Censo de 1900: 40,623 hombres; 39,844 mujeres. Total, 80,467.

Aumento de la poblaeión de la Capital del Estado, comparada con la del Censo de 1900: 360 hombres; 2,240 mujeres: Total, 2,600.

CUADROS comparativos de los datos de los Censos de 1900 y 1910, en las clasificaciones que a continuación se expresan

POBLACION POR EDADES

	1900			1910		
	Hombres	Mujeres	Total	Hombres	Mujeres	Total
Hasta de un año	28,482	27,876	56,358	30,548	29,928	60,476
De más de 1 a 2 años	15,883	15,464	31,347	16,934	17,157	34,091
De más de 2 a 5 años	46,410	46,159	92,569	51,285	49,223	100,508
De más de 5 a 10 años	73,027	69,596	142,623	78,704	75,244	153,948
De más de 10 a 20 años	102,816	111,861	214,677	112,061	117,983	230,044
De más de 20 a 40 años	144,684	167,007	311,691	162,805	177,371	340,176
De más de 40 a 60 años	63,003	69,039	132,042	69,162	75,762	144,924
De más de 60 años	21,266	18,560	39,826	14,695	22,738	37,433
Totales	495,571	525,562	1.021,133	536,194	565,406	1.101,600

Ciudadanos de 21 o más años, capacitados para votar, según Censo de 1910, 246,662.

POBLACION POR INSTRUCCION

	1900			1910		
	Hombres	Mujeres	Total	Hombres	Mujeres	Total
Saben leer y escribir	88,635	63,143	151,778	92,449	72,351	164,800
Saben sólo leer	6,200	7,904	14,104	4,252	6,271	10,523
No saben leer ni escribir (de 12 años en adelante)	235,798	293,806	529,604	250,451	309,367	559,818
No saben leer ni escribir (menores de 12 años)	164,938	160,709	325,647	189,042	177,417	366,459
Totales	495,571	525,562	1.021,133	536,194	565,406	1.101,600

POBLACION POR ESTADO CIVIL

	1900			1910		
	Hombres	Mujeres	Total	Hombres	Mujeres	Total
Menores de edad	195,349	167,490	362,839	226,852	194,400	421,252
Solteros	116,605	143,160	259,765	144,666	163,616	308,282
Casados	164,422	165,812	330,234	152,290	145,843	298,133
Viudos	19,195	49,100	68,295	9,870	54,862	64,732
Se ignora	.....	.....	.....	2,516	6,685	9,201
Totales	495,571	525,562	1.021,133	536,194	565,406	1.101,600

POBLACION POR CULTOS

	1900			1910		
	Hombres	Mujeres	Total	Hombres	Mujeres	Total
Católicos	494,068	524,421	1.018,489	534,859	564,411	1.099,270
Protestantes	1,406	1,093	2,499	1,177	950	2,127
Israelitas	1	.....	1	1	.....	1
Griegos	.....	.....	.....	1	.....	1
Mahometanos	.....	.....	.....	11	.....	11
Budhistas	.....	.....	.....	4	1	5
Feticistas	.....	.....	.....	2	3	5
Sin culto	96	48	144	121	35	156
Se ignora	.....	.....	.....	18	6	24
Totales	495,571	525,562	1.021,133	536,194	565,406	1.101,600

POBLACION EXTRANJERA

	1900			1910		
	Hombres	Mujeres	Total	Hombres	Mujeres	Total
Alemanes	41	21	62	80	26	106
Arabes	9	.....	9	45	23	68
Argentinos	3	1	4	4	.....	4
Australianos	.....	.....	.....	1	.....	1
Austro-Húngaros	11	.....	11	10	1	11
Belgas	4	3	7	3	.....	3
Brasileños	2	2	4	.....	.....	.....
Canadenses	3	.....	3	2	5	7
Colombianos	3	1	4	1	2	3
Costarricenses	.....	.....	.....	2	.....	2
Cubanos	59	54	113	46	46	92
Chilenos	6	2	8	.....	.....	.....
Chinos	11	.....	11	29	2	31
Dinamarqueses	1	.....	1	1	2	3
Dominicanos	1	.....	1	.....	.....	.....
Ecuatorianos	2	.....	2	.....	.....	.....
Españoles	973	166	1,139	1,062	273	1,335
Franceses	127	39	166	140	44	184
Guatemaltecos	4	6	10	4	5	9
Egipcios	.....	.....	.....	3	1	4
Holandeses	2	.....	2	1	.....	1
Hondureños	1	.....	1	.....	.....	.....
Ingleses	63	34	97	67	41	108
Italianos	318	240	558	189	123	312
Japoneses	1	.....	1	6	.....	6
Nicaraguenses	2	.....	2	4	.....	4
Norteamericanos	207	114	321	173	122	295
Noruegos	.....	.....	.....	2	.....	2
Peruanos	2	.....	2	6	.....	6
Portugueses	1	1	2	1	2	3
Rusos	3	1	4	9	1	10
Salvadoreños	2	2	4	2	1	3
Suecos	2	.....	2	2	.....	2
Suizos	7	.....	7	8	6	14
Turcos	15	9	24	102	52	154
Uruguayos	4	2	6	3	2	5
Venezolanos	1	.....	1	1	3	4
Se ignora	.....	.....	.....	1	1	2
Sumas	1,891	698	2,589	2,010	784	2,794

ESTADO DE QUERETARO

Area = 11,638 kilómetros cuadrados. Densidad por kilómetro cuadrado = 21.02.

POBLACION DEL ESTADO			POBLACION DE LA CAPITAL (Querétaro)		
Hombres	Mujeres	Total	Hombres	Mujeres	Total
121,303	123,360	244,663	14,852	18,210	33,062

Distritos	Area en kilómetros cuadrados.	Población				Nombre de las cabeceras de Distrito	Población			Altura sobre el nivel del mar
		Hombres	Mujeres	Total	Habitantes por kilómetro cuadrado		Hombres	Mujeres	Total	
Querétaro	1,481	43,056	45,368	88,424	59.7	Querétaro	14,852	18,210	33,062	1,853
San Juan del Río	1,500	21,699	21,669	43,368	28.9	San Juan del Río	3,214	3,822	7,036	1,900
Jalpan	3,381	20,042	19,527	39,569	11.7	Jalpan	799	1,001	1,800	774
Tolimán	2,113	13,289	13,930	27,219	12.9	Tolimán	507	727	1,234	1,723
Cadereyta	2,290	13,336	13,356	26,692	11.7	Cadereyta de Montes	1,621	1,839	3,460	2,060
Amealco	873	9,881	9,510	19,391	22.2	Amealco	823	929	1,752	2,075
Totales	11,638	121,303	123,360	244,663	21.02					

Número de extranjeros en el Estado, 311. Proporción de extranjeros en el Estado, 1.27 por mil.

POBLACIONES DEL ESTADO, CUYO NUMERO DE HABITANTES PASA DE 4,000

Localidades	Categoría	Municipalidad	Distrito	Población			Altura sobre el nivel del mar
				Hombres	Mujeres	Total	
Querétaro	Ciudad	Querétaro	Querétaro	14,852	18,210	33,062	1,^{m}853
San Juan del Río	Ciudad	San Juan del Río	San Juan del Río	3,214	3,822	7,036	1,900
Tequisquiapan	Villa	Tequisquiapan	San Juan del Río	2,102	2,252	4,354	1,900

Aumento de la poblaeión del Estado, eomparada con la del Censo de 1900, 6,213 hombres, 6,061 mujeres. Total, 12,274.

Diminución de la población de la eapital del Estado, eomparada con la del Censo de 1900, 132 hombres, aumento 42 mujeres. Diminución total, 90 habitantes.

CUADROS comparativos de los datos de los Censos de 1900 y 1910, en las clasificaciones que se expresan a continuación

POBLACION POR EDADES

	1900			1910		
	Hombres	Mujeres	Total	Hombres	Mujeres	Total
Hasta de un año	6,128	6,239	12,367	6,690	6,257	12,947
De más de 1 a 2 años	3,515	3,473	6,988	3,961	3,727	7,688
De más de 2 a 5 años	9,482	9,188	18,670	11,706	11,281	22,987
De más de 5 a 10 años	15,790	14,506	30,296	18,410	17,136	35,546
De más de 10 a 20 años	24,731	25,978	50,709	23,862	24,174	48,036
De más de 20 a 40 años	34,432	37,807	72,239	34,917	39,297	74,214
De más de 40 a 60 años	16,432	15,802	32,234	16,797	16,730	33,527
De más de 60 años	4,580	4,306	8,886	4,960	4,758	9,718
Totales	115,090	117,299	232,389	121,303	123,360	244,663

Ciudadanos de 21 años o más, capacitados para votar, según el Censo de 1910, 56,674.

POBLACION POR INSTRUCCION

	1900			1910		
	Hombres	Mujeres	Total	Hombres	Mujeres	Total
Saben leer y escribir	16,571	11,372	27,943	21,412	17,084	38,496
Sólo saben leer	3,250	3,845	7,095	2,848	3,455	6,303
No saben leer ni escribir (de 12 años en adelante)	56,121	64,134	120,255	61,409	68,413	129,822
No saben leer ni escribir (menores de 12 años)	35,086	33,802	68,888	35,633	34,407	70,040
Se ignora	4,062	4,146	8,208	1	1	2
Totales	115,090	117,299	232,389	121,303	123,360	244,663

POBLACION POR ESTADO CIVIL

	1900			1910		
	Hombres	Mujeres	Total	Hombres	Mujeres	Total
Menores de edad	39,709	35,773	75,482	44,570	40,086	84,656
Solteros	27,609	27,217	54,826	27,887	27,470	55,357
Casados	42,221	41,707	83,928	44,175	44,059	88,234
Viudos	4,753	11,851	16,604	4,665	11,745	16,410
Se ignora	798	751	1,549	6	.....	6
Totales	115,090	117,299	232,389	121,303	123,360	244,663

POBLACION POR CULTOS

	1900			1910		
	Hombres	Mujeres	Total	Hombres	Mujeres	Total
Católicos	114,922	117,240	232,162	121,191	123,317	244,508
Protestantes	119	34	153	104	43	147
Mahometanos	.....	.....	.....	1	.....	1
Budhistas	.....	.....	.....	1	.....	1
Sin culto	3	.....	3	6	.....	6
Se ignora	46	25	71	.....	.....	.....
Totales	115,090	117,299	232,389	121,303	123,360	244,663

POBLACION EXTRANJERA

	1900			1910		
	Hombres	Mujeres	Total	Hombres	Mujeres	Total
Alemanes	6	3	9	6	1	7
Arabes	.....	.....	.....	5	1	6
Argentinos	1	.....	1	1	.....	1
Australianos	1	.....	1	.....	.....	.....
Austro-Húngaros	1	2	3	.....	.....	.....
Belgas	.....	2	2	.....	.....	.....
Canadenses	1	1	2	1	.....	1
Cubanos	2	2	4	2	1	3
Chilenos	.....	.....	.....	1	4	5
Chinos	1	.....	1	5	.....	5
Españoles	65	29	94	140	41	181
Franceses	3	1	4	24	.....	24
Griegos	8	6	14	.....	.....	.....
Guatemaltecos	.....	.....	.....	1	.....	1
Holandeses	.....	.....	.....	1	.....	1
Ingleses	11	5	16	3	1	4
Italianos	10	4	14	7	.....	7
Norteamericanos	10	4	14	18	6	24
Rusos	.....	.....	.....	5	4	9
Suizos	1	.....	1	2	1	3
Turcos	.....	.....	.....	15	14	29
Sumas	121	59	180	237	74	311

TERRITORIO DE QUINTANA ROO

Area = 49,914 kilómetros cuadrados. Densidad por kilómetro cuadrado = 0.18.

POBLACION DEL TERRITORIO			POBLACION DE LA CAPITAL (Santa Cruz de Bravo)		
Hombres	Mujeres	Total	Hombres	Mujeres	Total
6,087	3,022	9,109	2,072	186	2,258

Distritos	Area en kilómetros cuadrados.	Población				Nombre de las cabeceras de Distrito	Población			Altura sobre el nivel del mar
		Hombres	Mujeres	Total	Habitantes por kilómetro cuadrado		Hombres	Mujeres	Total	
Norte	6,926	1,923	1,431	3,354	0.5	Isla Mujeres	332	319	651	Al nivel del mar.
Sur	13,483	1,967	1,341	3,308	0.2	Payo Obispo	1,312	800	2,112	
Centro	29,505	2,197	250	2,447	0.1	Santa Cruz de Bravo	2,072	186	2,258	
Totales	49,914	6,087	3,022	9,109	0.18					

Número de extranjeros en el Territorio, 2,149. Proporción de extranjeros en el Territorio, 236 por mil.

NOTAS.—No hay en el Territorio ninguna población cuyo número de habitantes llegue a 4,000.

Habiendo figurado la población del Territorio de Quintana Roo, en la del Estado de Yucatán, en el Censo de 1900, no puede haber comparación entre el resultado de dicho Censo y el obtenido en 1910.

Datos del Censo de 1910 en las clasificaciones que a continuación se expresan

POBLACION POR EDADES

	Hombres	Mujeres	Total
Hasta de un año	212	202	414
De más de 1 a 2 años	110	110	220
De más de 2 a 5 años	267	258	525
De más de 5 a 10 años	414	334	748
De más de 10 a 20 años	868	686	1,554
De más de 20 a 40 años	3,570	1,102	4,672
De más de 40 a 60 años	564	277	841
De más de 60 años	82	53	135
Totales	6,087	3,022	9,109

Ciudadanos de más de 21 años capacitados para votar, según Censo de 1910, 4,216.

POBLACION POR INSTRUCCION

	Hombres	Mujeres	Total
Saben leer y escribir	2,307	820	3,127
Saben sólo leer	365	244	609
No saben leer ni escribir (de 12 años en adelante)	2,516	1,078	3,594
No saben leer ni escribir (menores de 12 años)	899	880	1,779
Totales	6,087	3,022	9,109

POBLACION POR ESTADO CIVIL

	Hombres	Mujeres	Total
Menores de edad	1,241	1,103	2,344
Solteros	3,275	806	4,081
Casados	1,397	864	2,261
Viudos	174	248	422
Se ignora	.....	1	1
Totales	6,087	3,022	9,109

POBLACION POR CULTOS

	Hombres	Mujeres	Total
Católicos	5,441	2,754	8,195
Protestantes	525	229	754
Budhistas	26	.....	26
Ortodoxos	28	16	44
Sin culto	67	23	90
Totales	6,087	3,022	9,109

POBLACION EXTRANJERA

	Hombres	Mujeres	Total
Alemanes	2	.....	2
Colombianos	1	.....	1
Costarricenses	1	.....	1
Cubanos	70	7	77
Chinos	3	.....	3
Dominicanos	1	.....	1
Españoles	86	12	98
Franceses	2	.....	2
Griegos	1	.....	1
Guatemaltecos	15	7	22
Haitianos	25	.....	25
Hondureños	37	18	55
Ingleses	961	769	1,730
Italianos	2	.....	2
Japoneses	31	10	41
Nicaragüenses	4	1	5
Norteamericanos	19	4	23
Salvadoreños	2	1	3
Suizos	1	.....	1
Turcos	32	20	52
Se ignora	2	2	4
Sumas	1,298	851	2,149

ESTADO DE SAN LUIS POTOSI

Area = 62,177 kilómetros cuadrados.

Densidad por kilómetro cuadrado = 10.10.

POBLACION DEL ESTADO			POBLACION DE LA CAPITAL (San Luis Potosí)		
Hombres	Mujeres	Total	Hombres	Mujeres	Total
309,309	318,491	627,800	30,540	37,482	68,022

Partidos	Area en kilómetros cuadrados.*	Población				Nombre de las cabeceras de Partido	Población			Altura sobre el nivel del mar
		Hombres	Mujeres	Total	Habitantes por kilómetro cuadrado		Hombres	Mujeres	Total	
San Luis Potosí	5,324	70,980	78,188	149,168	28.0	San Luis Potosí	30,540	37,482	68,022	1877.5 m
Catorce	9,386	35,624	36,007	71,631	7.6	Matehuala	7,740	8,736	16,476	1614.8
Río Verde	4,496	24,743	25,822	50,565	11.2	Río Verde	3,449	3,950	7,399	991.4
Hidalgo	3,970	24,766	24,974	49,740	12.5	Alaquines	1,588	1,881	3,469	1300.5
Tancanhuitz	2,064	22,459	22,104	44,563	21.6	Tancanhuitz	672	786	1,458	241.2
Tamazunchale	1,205	22,051	21,567	43,618	36.2	Tamazunchale	2,224	2,266	4,490	
Santa María del Río	3,469	20,189	20,628	40,817	11.8	Santa María del Rio	2,188	2,621	4,809	1702.8
Ciudad del Maíz	4,374	18,043	17,936	35,979	8.2	Ciudad del Maíz	1,897	2,533	4,430	1238.5
Cerritos	2,024	16,647	17,368	34,015	16.8	Cerritos	1,631	1,972	3,603	1152.9
Guadalcázar	5,950	16,578	17,167	33,745	5.7	Guadalcázar	1,009	1,247	2,256	1672.6
Venado	9,597	16,217	16,959	33,176	3.5	Venado	2,045	2,447	4,492	
Valles, Ciudad de	5,565	15,729	14,355	30,084	5.4	Valles, Ciudad de	780	915	1,695	91.1
Salinas	4,753	5,283	5,416	10,699	2.3	Salinas	1,309	1,465	2,774	2099.3
Totales	62,177	309,309	318,491	627,800	10.10					

Número de extranjeros en el Estado, 1,912. Proporción de extranjeros en el Estado, 3.05 por mil.

* Las áreas de los Partidos son tomadas de la Carta geográfica del Estado, formada por la Comisión Geográfico-Exploradora.

POBLACIONES DEL ESTADO, CUYO NUMERO DE HABITANTES PASA DE 4,000

Localidades	Categoría	Municipalidad	Partido	Población			Altura sobre el nivel del mar
				Hombres	Mujeres	Total	
Cedral	Ciudad	Cedral	Catorce	2,130	2,339	4,469	2,294.5 m
Ciudad del Maíz	Ciudad	Ciudad del Maíz	Ciudad del Maíz	1,897	2,533	4,430	1,238.5
Charcas	Ciudad	Charcas	Venado	2,153	2,488	4,641	2,057.0
Matehuala	Ciudad	Matehuala	Catorce	7,740	8,736	16,476	1,614.8
Mexquitic	Villa	Mexquitic	San Luis Potosí	1,973	2,077	4,050	2,062.0
Paz	Pueblo	Matehuala	Catorce	3,249	3,091	6,340	
Rayón	Ciudad	Rayón	Hidalgo	1,894	2,164	4,058	971.0
Río Verde	Ciudad	Río Verde	Río Verde	3,449	3,950	7,399	991.4
San Luis Potosí	Ciudad	San Luis Potosí	San Luis Potosí	30,540	37,482	68,022	1,877.5
Santa María del Río	Ciudad	Santa María del Río	Santa María del Río	2,188	2,621	4,809	1,702.8
Soledad Díez Gutiérrez	Villa	Soledad Díez Gutiérrez	San Luis Potosí	2,521	2,709	5,230	1,880.0
Tamazunchale	Ciudad	Tamazunchale	Tamazunchale	2,224	2,266	4,490	
Venado	Ciudad	Venado	Venado	2,045	2,447	4,492	

Aumento de la población del Estado, comparada con la del Censo de 1900: 28,179 hombres, 24,189 mujeres. Total, 52,368.

Aumento de la población de la Capital del Estado, comparada con la del Censo de 1900: 3,187 hombres, 3,816 mujeres. Total 7,003.

CUADRO comparativo de los datos de los Censos de 1900 y 1910, en las clasificaciones que se expresan a continuación

POBLACION POR EDADES

	1900			1910		
	Hombres	Mujeres	Total	Hombres	Mujeres	Total
Hasta de un año	15,496	14,739	30,235	17,443	16,290	33,733
De más de 1 a 2 años	8,969	8,762	17,731	10,591	10,111	20,702
De más de 2 a 5 años	25,988	25,771	51,759	30,465	29,332	59,797
De más de 5 a 10 años	37,513	34,813	72,326	46,693	43,416	90,109
De más de 10 a 20 años	58,032	63,713	121,745	60,676	64,037	124,713
De más de 20 a 40 años	83,637	92,833	176,470	89,188	99,149	188,337
De más de 40 a 60 años	39,587	41,839	81,426	40,778	42,807	83,585
De más de 60 años	11,908	11,832	23,740	13,475	13,349	26,824
Totales	281,130	294,302	575,432	309,309	318,491	627,800

Ciudadanos de 21 años o más, capacitados para votar, según Censo de 1910, 143,441.

POBLACION POR INSTRUCCION

	1900			1910		
	Hombres	Mujeres	Total	Hombres	Mujeres	Total
Saben leer y escribir	43,163	29,438	72,601	58,265	42,947	101,212
Saben sólo leer	6,212	7,560	13,772	4,062	5,434	9,496
No saben leer ni escribir (de 12 años en adelante)	177,127	203,468	380,595	140,956	170,624	311,580
No saben leer ni escribir (menores de 12 años)	52,662	51,442	104,104	105,635	98,935	204,570
Se ignora	1,966	2,394	4,360	391	551	942
Totales	281,130	294,302	575,432	309,309	318,491	627,800

POBLACION POR ESTADO CIVIL

	1900			1910		
	Hombres	Mujeres	Total	Hombres	Mujeres	Total
Menores de edad	99,250	89,787	189,037	117,860	106,585	224,445
Solteros	75 788	81,305	157,093	82,064	83,063	165,127
Casados	91,940	91,312	183,252	97,260	97,366	194,626
Viudos	12,955	30,397	43,352	11,809	31,072	42,881
Se ignora	1.197	1,501	2,698	316	405	721
Totales	281,130	294,302	575,432	309,309	318,491	627,800

POBLACION POR CULTOS

	1900			1910		
	Hombres	Mujeres	Total	Hombres	Mujeres	Total
Católicos	279,758	293,302	573,060	307,505	317,236	624,741
Protestantes	713	499	1,212	1,190	993	2,183
Griegos	1	.....	1	.....	.....	.....
Mahometanos	.....	.....	.....	45	1	46
Budhistas	17	3	20	32	1	33
Sin culto	213	83	296	461	205	666
Se ignora	428	415	843	76	55	131
Totales	281,130	294,302	575,432	309,309	318,491	627,800

POBLACION EXTRANJERA

	1900			1910		
	Hombres	Mujeres	Total	Hombres	Mujeres	Total
Alemanes	42	12	54	51	26	77
Arabes	1	.....	1	31	12	43
Argentinos	.....	1	1	2	1	3
Australianos	.....	.....	.....	2	.....	2
Austro-Húngaros	6	1	7	11	10	21
Belgas	.....	.....	.....	2	2	4
Bolivianos	.....	.....	.....	1	.....	1
Canadenses	.....	.....	.....	10	7	17
Colombianos	.....	.....	.....	1	1	2
Cubanos	2	1	3	19	10	29
Chilenos	.....	.....	.....	12	2	14
Chinos	32	.....	32	109	.....	109
Dinamarqueses	.....	.....	.....	1	.....	1
Dominicanos	1	.....	1	1	2	3
Ecuatorianos	.....	.....	.....	.....	1	1
Españoles	327	77	404	467	126	593
Franceses	35	21	56	36	14	50
Griegos	1	.....	1	1	1	2
Guatemaltecos	2	2	4	.....	1	1
Hondureños	.....	.....	.....	.....	1	1
Ingleses	65	34	99	38	23	61
Italianos	30	11	41	48	20	68
Japoneses	2	.....	2	3	.....	3
Nicaragüenses	1	.....	1	.....	.....	.....
Norteamericanos	397	253	650	461	288	749
Noruegos	.....	.....	.....	1	3	4
Persas	.....	.....	.....	1	.....	1
Peruanos	3	3	6	2	1	3
Portugueses	.....	.....	.....	1	.....	1
Rusos	.....	.....	.....	1	.....	1
Salvadoreños	.....	4	4	3	1	4
Suecos	.....	.....	.....	1	.....	1
Suizos	2	1	3	9	1	10
Turcos	1	1	2	13	9	22
Venezolanos	1	.....	1	.....	.....	.....
Se ignora	.....	.....	.....	.....	10	10
Totales	951	422	1,373	1,339	573	1,912

ESTADO DE SONORA

Area = 198,496 kilómetros cuadrados. Densidad por kilómetro cuadrado = 1.34.

POBLACION DEL ESTADO			POBLACION DE LA CAPITAL (Hermosillo)		
Hombres	Mujeres	Total	Hombres	Mujeres	Total
136,898	128,485	265,383	7,158	7,420	14,578

Distritos	Area en kilómetros cuadrados.	Población				Nombre de las cabeceras de Distrito	Población			Altura sobre el nivel del mar
		Hombres	Mujeres	Total	Habitantes por kilómetro cuadrado		Hombres	Mujeres	Total	
Alamos	23,728	29,517	30,002	59,519	2.5	Alamos	2,522	3,214	5,736	409.9 m.
Guaymas	15,353	20,331	17,799	38,130	2.5	Guaymas	6,324	6,009	12,333	
Arizpe	16,330	19,252	16,071	35,323	2.2	Arizpe	771	876	1,647	870.2
Hermosillo	26,261	15,658	15,459	31,117	1.2	Hermosillo	7,158	7,420	14,578	215.0
Moctezuma	19,889	15,073	12,942	28,015	1.4	Moctezuma	1,245	1,227	2,472	670.0
Ures	16,540	12,059	12,730	24,789	1.5	Ures	1,344	1,526	2,870	277.0
Magdalena	10,049	10,825	10,138	20,963	2.1	Magdalena	2,082	2,182	4,264	751.0
Altar	61,553	7,656	6,783	14,439	0.2	Altar	619	714	1,333	
Sahuaripa	8,793	6,527	6,561	13,088	1.5	Sahuaripa	1,249	1,370	2,619	460.2
Totales	198,496	136,898	128,485	265,383	1.34					

Número de extranjeros en el Estado, 9,328. Proporción de extranjeros en el Estado, 35.15.

POBLACIONES DEL ESTADO, CUYO NUMERO DE HABITANTES PASA DE 4,000

Localidades	Categoría	Municipalidad	Distrito	Población			Altura sobre el nivel del mar
				Hombres	Mujeres	Total	
Alamos	Ciudad	Alamos	Alamos	2,522	3,214	5,736	409.9 m
Cananea	Ciudad	Cananea	Arizpe	5,131	3,778	8,909	
Guaymas	Ciudad	Guaymas	Guaymas	6,324	6,009	12,333	
Hermosillo	Ciudad	Hermosillo	Hermosillo	7,158	7,420	14,578	215.0
Magdalena	Villa	Magdalena	Magdalena	2,082	2,182	4,264	751.0

Aumento de la población del Estado, comparada con la del Censo de 1900: 23,207 hombres, 20,494 mujeres. Total, 43,701.

Aumento de la población de la Capital del Estado, comparada con la del Censo de 1900: 2,048 hombres, 1,917 mujeres. Total, 3,965.

CUADROS comparativos de los datos de los Censos de 1900 y 1910, en las clasificaciones que se expresan a continuación

POBLACION POR EDADES

	1900			1910		
	Hombres	Mujeres	Total	Hombres	Mujeres	Total
Hasta de un año	5,172	5,024	10,196	6,123	5,928	12,051
De más de 1 a 2 años	3,369	3,218	6,587	3,865	3,694	7,559
De más de 2 a 5 años	10,041	9,930	19,971	11,370	11,150	22,520
De más de 5 a 10 años	15,040	14,373	29,413	18,672	18,065	36,737
De más de 10 a 20 años	23,490	24,818	48,308	28,592	29,969	58,561
De más de 20 a 40 años	36,726	32,964	69,690	46,434	40,322	86,756
De más de 40 a 60 años	15,474	13,805	29,279	17,072	14,852	31,924
De más de 60 años	4,379	3,859	8,238	4,770	4,505	9,275
Totales	113,691	107,991	221,682	136,898	128,485	265,383

Ciudadanos de 21 años o más, capacitados para votar, según el Censo de 1910, 68,276.

POBLACION POR INSTRUCCION

	1900			1910		
	Hombres	Mujeres	Total	Hombres	Mujeres	Total
Saben leer y escribir	31,398	27,865	59,263	47,327	41,642	88,969
Saben sólo leer	821	1,390	2,211	316	920	1,236
No saben leer ni escribir (de 12 años en adelante)	46,188	44,289	90,477	50,506	49,093	99,599
No saben leer ni escribir (menores de 12 años)	35,188	34,382	69,570	38,687	36,819	75,506
Se ignora	96	65	161	62	11	73
Totales	113,691	107,991	221,682	136,898	128,485	265,383

POBLACION POR ESTADO CIVIL

	1900			1910		
	Hombres	Mujeres	Total	Hombres	Mujeres	Total
Menores de edad	40,195	36,800	76,995	49,133	41,412	90,545
Solteros	38,357	32,129	70,486	48,581	42,182	90,763
Casados	31,237	30,161	61,398	34,922	34,191	69,113
Viudos	3,754	8,755	12,509	4,246	10,689	14,935
Se ignora	148	146	294	16	11	27
Totales	113,691	107,991	221,682	136,898	128,485	265,383

POBLACION POR CULTOS

	1900			1910		
	Hombres	Mujeres	Total	Hombres	Mujeres	Total
Católicos	110,946	107,150	218,096	128,940	126,763	255,703
Protestantes	1,280	633	1,913	2,174	1,245	3,419
Griegos	11	1	12	12	1	13
Mahometanos	8	.....	8	22	.....	22
Budhistas	812	9	821	4,927	57	4,984
Israelitas	13	3	16	17	5	22
Mormones	209	149	358	265	262	527
Sin culto	396	42	438	505	149	659
Se ignora	16	4	20	36	3	39
Totales	113,691	107,991	221,682	136,898	128,485	265,383

POBLACION EXTRANJERA

	1900			1910		
	Hombres	Mujeres	Total	Hombres	Mujeres	Total
Alemanes	107	11	118	158	25	183
Argentinos	3	.....	3	2	1	3
Australianos	4	1	5	1	.....	1
Austro-Húngaros	9	2	11	19	5	24
Belgas	.....	.....	.....	.....	2	2
Brasileños	.....	.....	.....	1	.....	1
Canadenses	16	.....	16	23	5	28
Colombianos	3	.....	3	.....	.....	.....
Costarricenses	.....	.....	.....	1	.....	1
Cubanos	4	2	6	3	5	8
Chilenos	11	.....	11	8	6	14
Chinos	850	9	859	4,449	37	4,486
Dinamarqueses	.....	.....	.....	6	.....	6
Dominicanos	1	.....	1	.....	.....	.....
Ecuatorianos	2	.....	2	5	2	7
Egipcios	1	.....	1	.....	.....	.....
Españoles	97	7	104	204	55	259
Filipinos	2	.....	2	.....	.....	.....
Franceses	115	35	150	127	45	172
Griegos	8	.....	8	16	4	20
Guatemaltecos	3	1	4	.....	.....	.....
Holandeses	3	.....	3	.....	.....	....
Ingleses	67	9	76	106	26	132
Italianos	53	7	60	79	12	91
Japoneses	1	.....	1	549	24	573
Nicaragüenses	.....	.....	.....	1	.....	1
Norteamericanos	1,055	434	1,489	2,150	1,014	3,164
Noruegos	.....	.....	.....	.....	2	2
Panameños	.....	.....	.....	1	1	2
Paraguayos	.....	1	1	.....	.....	.....
Peruanos	2	3	5	2	2	4
Portugueses	8	1	9	8	2	10
Rusos	6	.....	6	7	.....	7
Salvadoreños	1	.....	1	1	1	2
Servios	1	.....	1	.....	.....	.....
Sudafricanos	1	.....	1	.....	.....	.....
Suecos	13	.....	13	6	.....	6
Suizos	7	2	9	26	1	27
Turcos	1	.....	1	79	11	90
Venezolanos	2	.....	2	2	.....	2
Se ignora	3	.....	3	.....	.....	.....
Sumas	2,460	525	2,985	8,040	1,288	9,328

ESTADO DE TABASCO

Area = 26,871 kilómetros cuadrados. Densidad por kilómetro cuadrado = 6.98.

POBLACION DEL ESTADO			POBLACION DE LA CAPITAL (San Juan Bautista)		
Hombres	Mujeres	Total	Hombres	Mujeres	Total
92,542	95,032	187,574	5,660	6,667	12,327

Municipalidades	Area en kilómetros cuadrados.	Población				Nombre de las cabeceras de Municipalidad	Población			Altura sobre el nivel del mar
		Hombres	Mujeres	Total	Habitantes por kilómetro cuadrado		Hombres	Mujeres	Total	
San Juan Bautista (Centro)	1,839	19,477	20,513	39,990	21.7	San Juan Bautista	5,660	6,667	12,327	10.0 m
Macuspana	1,747	8,883	8,978	17,861	10.2	Macuspana	502	632	1,134	
Huimanguillo	3,187	7,529	7,400	14,929	4.7	Huimanguillo	1,112	1,384	2,496	
Comalcalco	419	6,955	7,286	14,241	34.0	Comalcalco	1,033	1,346	2,379	
Cunduacán	653	6,291	6,509	12,800	19.6	Cunduacán	1,154	1,437	2,591	
Frontera	2,318	6,362	6,434	12,796	5.5	Frontera	1,624	1,867	3,491	00.0
Cárdenas	1,522	5,835	6,024	11,859	7.8	Cárdenas	1,257	1,552	2,809	
Jalapa	556	5,199	5,168	10,367	18.6	Jalapa	508	606	1,114	40.0
Nacajuca	613	4,495	4,656	9,151	14.9	Nacajuca	866	997	1,863	
Teapa	423	3,683	3,766	7,449	17.6	Teapa	1,030	1,380	2,410	
Jalpa	230	3,542	3,763	7,305	31.8	Jalpa de Méndez	924	1,135	2,059	
Tacotalpa	957	3,401	3,379	6,780	7.1	Tacotalpa	538	536	1,074	60.0
Paraíso	414	3,247	3,510	6,757	16.3	Paraíso	612	777	1,389	
Jonuta	2,207	2,247	2,310	4,557	2.1	Jonuta	482	626	1,108	
Balancán	2,915	1,990	2,044	4,034	1.4	Balancán	307	484	791	
Tenosique	6,181	1,780	1,759	3,539	0.6	Tenosique	781	863	1,644	60.0
Montecristo	690	1,626	1,533	3,159	4.6	Montecristo	518	573	1,091	
Totales	26,871	92,542	95,032	187,574	6.98					

Número de extranjeros en el Estado, 1,074. Proporción de extranjeros en el Estado, 5.73 por mil.

POBLACIONES DEL ESTADO, CUYO NUMERO DE HABITANTES PASA DE 4,000

Localidades	Categoría	Municipalidad	Población			Altura sobre el nivel del mar
			Hombres	Mujeres	Total	
San Juan Bautista.....	Ciudad.....	Centro o San Juan Bautista.....	5,660	6,667	12,327	10.0 m

Aumento de la población del Estado, comparada con la del Censo de 1900: 11,684 hombres, 16,056 mujeres. Total, 27,740.

Aumento de la población de la Capital del Estado, comparada con la del Censo de 1900, 754 hombres, 1,030 mujeres. Total, 1,784.

CUADROS comparativos de los datos de los Censos de 1900 y 1910, en las clasificaciones que se expresan a continuación

POBLACION POR EDADES

	1900			1910		
	Hombres	Mujeres	Total	Hombres	Mujeres	Total
Hasta de un año	5,017	4,585	9,602	5,676	5,529	11,205
De más de 1 a 2 años	2,942	2,756	5,698	3,292	3,239	6,531
De más de 2 a 5 años	9,390	8,480	17,870	10,118	9,754	19,872
De más de 5 a 10 años	13,060	11,151	24,211	15,878	14,864	30,742
De más de 10 a 20 años	16,790	17,550	34,340	20,331	21,775	42,106
De más de 20 a 40 años	22,236	23,475	45,711	25,286	27,965	53,251
De más de 40 a 60 años	8,500	8,584	17,084	9,156	9,376	18,532
De más de 60 años	2,923	2,395	5,318	2,805	2,530	5,335
Totales	80,858	78,976	159,834	92,542	95,032	187,574

Ciudadanos de 21 años o más, capacitados para votar, según el Censo de 1910, 37,247.

POBLACION POR INSTRUCCION

	1900			1910		
	Hombres	Mujeres	Total	Hombres	Mujeres	Total
Saben leer y escribir	13,792	8,679	22,471	17,716	12,454	30,170
Sólo saben leer	1,440	1,316	2,756	422	383	805
No saben leer ni escribir (de 12 años en adelante)	34,465	40,142	74,607	37,423	47,635	85,058
No saben leer ni escribir (menores de 12 años)	30,831	28,609	59,440	36,355	33,946	70,301
Se ignora	330	230	560	626	614	1,240
Totales	80,858	78,976	159,834	92,542	95,032	187,574

POBLACION POR ESTADO CIVIL

	1900			1910		
	Hombres	Mujeres	Total	Hombres	Mujeres	Total
Menores de edad	35,606	28,909	64,515	39,867	35,555	75,422
Solteros	23,919	24,720	48,639	29,897	31,947	61,844
Casados	18,691	18,587	37,278	19,847	20,016	39,863
Viudos	2,395	6,516	8,911	2,422	7,018	9,440
Se ignora	247	244	491	509	496	1,005
Totales	80,858	78,976	159,834	92,542	95,032	187,574

POBLACION POR CULTOS

	1900			1910		
	Hombres	Mujeres	Total	Hombres	Mujeres	Total
Católicos	78,613	76,999	155,612	91,989	94,619	186,608
Protestantes	1,267	1,286	2,553	223	177	400
Griegos	1	.....	1	.....	.....	.....
Mahometanos	1	.....	1	11	3	14
Budhistas	.....	.....	.....	8	.....	8
Espiritistas	.....	.....	.....	5	8	13
Sin culto	785	545	1,330	254	178	432
Se ignora	191	146	337	52	47	99
Totales	80,858	78,976	159,834	92,542	95,032	187,574

POBLACION EXTRANJERA

	1900			1910		
	Hombres	Mujeres	Total	Hombres	Mujeres	Total
Alemanes	17	.....	17	16	2	18
Arabes	5	3	8	34	2	36
Argentinos	.....	.....	.....	1	1	2
Austro-Húngaros	2	.....	2	.....	.....	.....
Belgas	1	.....	1	.....	.....	.....
Bolivianos	.....	.....	.....	.....	1	1
Colombianos	.....	.....	.....	1	.....	1
Costarricenses	.....	.....	.....	71	59	130
Cubanos	24	20	44	39	18	57
Chinos	2	.....	2	35	1	36
Españoles	486	69	555	496	65	561
Franceses	8	3	11	3	1	4
Griegos	8	.....	8	2	.....	2
Guatemaltecos	59	34	93	28	26	54
Holandeses	1	.....	1	.....	.....	.....
Hondureños	5	.....	5	3	.....	3
Ingleses	25	5	30	15	2	17
Italianos	11	.....	11	10	1	11
Japoneses	1	.....	1	2	.....	2
Nicaragüenses	1	.....	1	4	.....	4
Norteamericanos	47	22	69	53	19	72
Peruanos	.....	1	1	1	1	2
Portugueses	2	.....	2	.....	.....	.....
Rusos	12	11	23	.....	.....	.....
Salvadoreños	2	.....	2	.....	.....	.....
Suecos	25	.....	25	.....	.....	.....
Turcos	19	7	26	31	28	59
Venezolanos	2	.....	2	.....	.....	.....
Se ignora	.....	.....	.....	2	.....	2
Sumas	765	175	940	847	227	1,074

ESTADO DE TAMAULIPAS

Area = 79,861 kilómetros cuadrados. Densidad por kilómetro cuadrado = 3.13

POBLACION DEL ESTADO			POBLACION DE LA CAPITAL (Ciudad Victoria)		
Hombres	Mujeres	Total	Hombres	Mujeres	Total
126,888	122,753	249,641	5,659	6,444	12,103

Distritos	Area en kilómetros cuadrados.	Población				Nombre de las cabeceras de Distrito	Población			Altura sobre el nivel del mar
		Hombres	Mujeres	Total	Densidad por kilómetro cuadrado		Hombres	Mujeres	Total	
Del Centro	26,158	36,335	34,819	71,154	2.7	Ciudad Victoria	5,659	6,444	12,103	320.0 m
Del Norte	30,712	33,371	33,116	66,487	2.2	Matamoros	3,522	3,868	7,390	10.0
Cuarto	10,096	30,456	29,546	60,002	6.0	Tula	3,115	3,592	6,707	1,155.0
Del Sur	12,895	26,726	25,272	51,998	4.0	Tampico	8,401	8,127	16,528	10.0
Totales	79,861	126,888	122,753	249,641	3.13					

Número de extranjeros en el Estado, 2,870. Proporeión de extranjeros en el Estado, 11.49.

POBLACIONES DEL ESTADO, CUYO NUMERO DE HABITANTES PASA DE 4,000

Localidades	Categoría	Municipalidad	Distrito	Población			Altura sobre el nivel del mar
				Hombres	Mujeres	Total	
Ciudad Victoria	Ciudad	Ciudad Victoria	Centro	5,659	6,444	12,103	320.0 m.
Laredo (Nuevo)	Ciudad	Laredo	Norte	3,974	4,169	8,143	140.0
Matamoros	Ciudad	Matamoros	Norte	3,522	3,868	7,390	10.0
Tampico	Ciudad	Tampico	Sur	8,401	8,127	16,528	10.0
Tula	Ciudad	Tula	Cuarto	3,115	3,592	6,707	1,155.0

Aumento de la población del Estado, comparada con la del Censo de 1900, 15,811 hombres, 14,882 mujeres. Total 30,693.
Aumento de la población de la Capital del Estado, comparada con la del Censo de 1900, 908 hombres, 1,109 mujeres. Total 2,017.

CUADROS comparativos de los datos de los Censos de 1900 y 1910, en las clasificaciones que se expresan a continuación

POBLACION POR EDADES

	1900			1910		
	Hombres	Mujeres	Total	Hombres	Mujeres	Total
Hasta de un año	5,800	5,269	11,069	6,871	6,309	13,180
De más de 1 a 2 años	3,193	3,011	6,204	3,951	3,821	7,772
De más de 2 a 5 años	9,478	9,068	18,546	12,089	11,448	23,537
De más de 5 a 10 años	15,981	14,909	30,890	18,798	17,647	36,445
De más de 10 a 20 años	25,233	26,132	51,365	26,377	27,442	53,819
De más de 20 a 40 años	34,117	33,836	67,953	38,512	37,863	76,375
De más de 40 a 60 años	13,813	12,484	26,297	15,932	14,099	30,031
De más de 60 años	3,462	3,162	6,624	4,358	4,124	8,482
Totales	111,077	107,871	218,948	126,888	122,753	249,641

Ciudadanos de 21 años o más, capacitados para votar, según el Censo de 1910, 58,802.

POBLACION POR INSTRUCCION

	1900			1910		
	Hombres	Mujeres	Total	Hombres	Mujeres	Total
Saben leer y escribir	30,364	20,789	51,153	38,601	28,585	67,186
Sólo saben leer	1,598	1,520	3,118	556	625	1,181
No saben leer ni escribir (de 12 años en adelante)	43,096	53,407	96,503	45,916	54,988	100,904
No saben leer ni escribir (menores de 12 años)	36,019	32,155	68,174	41,608	38,268	79,876
Se ignora	.....	.....	.....	207	287	494
Totales	111,077	107,871	218,948	126,888	122,753	249,641

POBLACION POR ESTADO CIVIL

	1900			1910		
	Hombres	Mujeres	Total	Hombres	Mujeres	Total
Menores de edad	41,772	35,710	77,482	48,518	43,034	91,552
Solteros	35,133	32,281	67,414	40,415	36,635	77,050
Casados	29,381	29,122	58,503	32,854	32,403	65,257
Viudos	4,791	10,758	15,549	4,997	10,589	15,586
Se ignora	.....	.....	.....	104	92	196
Totales	111,077	107,871	218,948	126,888	122,753	249,641

POBLACION POR CULTOS

	1900			1910		
	Hombres	Mujeres	Total	Hombres	Mujeres	Total
Católicos	109,123	106,743	215,866	124,809	121,389	246,198
Protestantes	1,494	865	2,359	1,558	1,139	2,697
Griegos	3	.....	3	.....	.....	.....
Mahometanos	2	.....	2	11	4	15
Budhistas	6	.....	6	139	8	147
Israelitas	2	4	6	.....	.....	.....
Confucios	3	.....	3	.....	.....	.....
Sin culto	438	253	691	346	199	545
Se ignora	6	6	12	25	14	39
Totales	111,077	107,871	218,948	126,888	122,753	249,641

POBLACION EXTRANJERA

	1900			1910		
	Hombres	Mujeres	Total	Hombres	Mujeres	Total
Africanos	.....	.....	.....	2	.....	2
Alemanes	38	9	47	169	24	193
Arabes	5	.....	5	41	23	64
Argentinos	2	.....	2	.....	.....	.....
Australianos	.....	1	1	.....	.....	.....
Austro-Húngaros	2	.....	2	6	.....	6
Brasileños	1	.....	1	1	.....	1
Canadenses	.....	1	1	3	.....	3
Costarricenses	.....	.....	.....	.....	1	1
Cubanos	42	29	71	39	29	68
Chilenos	.....	.....	.....	7	.....	7
Chinos	38	.....	38	211	2	213
Dinamarqueses	2	.....	2	4	1	5
Dominicanos	.....	.....	.....	4	3	7
Ecuatorianos	3	2	5	.....	.....	.....
Egipcios	.....	.....	.....	2	.....	2
Españoles	355	28	383	592	92	684
Franceses	34	8	42	48	21	69
Griegos	4	.....	4	1	.....	1
Guatemaltecos	1	1	2	5	1	6
Haitianos	.....	.....	.....	2	.....	2
Holandeses	.....	.....	.....	2	.....	2
Hondureños	.....	.....	.....	4	1	5
Ingleses	90	7	97	93	34	127
Italianos	60	13	73	38	9	47
Japoneses	1	.....	1	12	3	15
Marroquíes	.....	.....	.....	1	.....	1
Nicaragüense	.....	.....	.....	1	.....	1
Norteamericanos	679	202	881	709	568	1,277
Noruegos	.....	.....	.....	9	.....	9
Portugueses	.....	.....	.....	1	.....	1
Rusos	1	.....	1	5	1	6
Salvadoreños	.....	.....	.....	1	3	4
Suecos	41	.....	41	10	.....	10
Suizos	.....	.....	.....	4	1	5
Turcos	8	.....	8	19	7	26
Sumas	1,407	301	1,708	2,046	824	2,870

ESTADO DE JALISCO

Area = 86,752 kilómetros cuadrados. Densidad por kilómetro cuadrado = 13.93.

POBLACION DEL ESTADO			POBLACION DE LA CAPITAL (Guadalajara)		
Hombres	Mujeres	Total	Hombres	Mujeres	Total
592,690	616,165	1.208,855	53,107	66,361	119,468

Cantones	Area en kilómetros cuadrados.	Población				Nombre de las cabeceras de Cantón	Población			Altura sobre el nivel del mar
		Hombres	Mujeres	Total	Habitantes por kilómetro cuadrado		Hombres	Mujeres	Total	
Guadalajara	5,164	111,507	124,382	235,889	45.7	Guadalajara	53,107	66,361	119,468	1,523.3 m
La Barca	6,940	85,460	85,766	171,226	24.7	La Barca	3,470	3,967	7,437	1,517.0
Zapotlán (Ciudad Guzmán)	9,255	70,028	72,303	142,331	15.4	Ciudad Guzmán	7,817	9,268	17,085	1,530.0
Lagos	5,478	48,236	50,223	98,459	18.0	Lagos de Moreno	5,432	6,811	12,243	1,871.3
Teocaltiche	3,402	43,739	45,829	89,568	26.3	Teocaltiche	2,580	3,260	5,840	1,860.0
Autlán	7,594	39,384	40,366	79,750	10.5	Autlán	4,523	5,785	10,308	985.0
Sayula	4,986	38,343	40,377	78,720	15.8	Sayula	3,489	4,225	7,714	1,370.0
Colotlán	15,496	35,544	36,444	71,988	4.6	Colotlán	2,694	3,038	5,732	1,675.0
Ameca	3,176	33,765	34,251	68,016	21.4	Ameca	4,443	5,086	9,529	1,207.0
Ahualulco	5,318	33,233	32,983	66,216	12.5	Ahualulco de Mercado	2,857	2,689	5,546	1,310.6
Mascota	11,136	26,406	26,950	53,356	4.8	Mascota	2,116	2,608	4,724	1,570.0
Chapala	8,807	27,045	26,291	53,336	6.1	Chapala	1,050	1,082	2,132	
Totales	86,752	592,690	616,165	1.208,855	13.93					

Número de extranjeros en el Estado, 1,504. Proporción de extranjeros en el Estado, 1.24 por mil.

POBLACIONES DEL ESTADO, CUYO NUMERO DE HABITANTES PASA DE 4,000

Localidades	Categoría	Municipalidad	Cantón	Población			Altura sobre el nivel del mar
				Hombres	Mujeres	Total	
Ahualulco de Mercado	Ciudad	Ahualulco de Mercado	Ahualulco	2,857	2,689	5,546	1,310.6 m
Ameca	Ciudad	Ameca	Ameca	4,443	5,086	9,529	1,207.0
Arandas	Villa	Araudas	La Barca	2,652	3,259	5,911	.....
Atotonilco el Alto	Ciudad	Atotonilco el Alto	La Barca	2,776	3,251	6,027	1,647.0
Atoyac	Villa	Atoyac	Sayula	2,255	2,505	4,760	.....
Autlán	Ciudad	Autlán	Autlán	4,523	5,785	10,308	985.0
Ciudad Guzmán	Ciudad	Ciudad Guzmán	Zapotlán	7,817	9,268	17,085	1,530.0
Cocula	Ciudad	Cocula	Ameca	3,080	3,409	6,489	1,432.0
Colotlán	Ciudad	Colotlán	Colotlán	2,694	3,038	5,732	1,675.0
Encarnación de Díaz	Pueblo	Encarnación de Díaz	Teocaltiche	2,158	2,553	4,711	1,851.0
Etzatlán	Villa	Etzatlán	Ahualulco	2,562	2,919	5,481	1,398.1
Guadalajara	Ciudad	Guadalajara	Guadalajara	53,107	66,361	119,468	1,523.3
Jocotepec	Villa	Jocotepec	Chapala	2,017	2,104	4,121	.....
La Barca	Ciudad	La Barca	La Barca	3,470	3,967	7,437	1,517.0
Lagos de Moreno	Ciudad	Lagos de Moreno	Lagos	5,432	6,811	12,243	1,871.3
Mascota	Ciudad	Mascota	Mascota	2,116	2,608	4,724	1,570.0
Ocotlán	Pueblo	Ocotlán	La Barca	2,910	3,437	6,347	1,505.0
San Juan de los Lagos	Ciudad	San Juan de los Lagos	Lagos	2,548	3,301	5,849	1,931.5
San Pedro Tlaquepaque	Villa	San Pedro Tlaquepaque	Guadalajara	2,245	2,522	4,767	1,593.0
Sayula	Ciudad	Sayula	Sayula	3,489	4,225	7,714	1,370.0
Teocaltiche	Ciudad	Teocaltiche	Teocaltiche	2,580	3,260	5,840	1,860.0
Tepatitlán	Villa	Tepatitlán	La Barca	2,470	3,090	5,560	1,866.9
Tuxpan	Pueblo	Tuxpan	Zapotlán	2,074	2,398	4,472	.....
Zacoalco de Torres	Villa	Zacoalco de Torres	Sayula	3,208	3,291	6,499	1,547.7

Aumento de la población del Estado, comparada con la del Censo de 1900: 20,422 hombres, 34,542 mujeres. Total 54,964.

Aumento de la población de la Capital del Estado, comparada con la del Censo de 1900: 6,624 hombres, 11,636 mujeres. Total 18,260.

CUADROS comparativos de los datos de los Censos de 1900 y 1910, en las clasificaciones que se expresan a continuación

POBLACION POR EDADES

	1900			1910		
	Hombres	Mujeres	Total	Hombres	Mujeres	Total
Hasta de un año	28,518	27,459	55,977	26,810	25,734	52,544
De más de 1 a 2 años	15,733	15,029	30,762	16,696	16,059	32,755
De más de 2 a 5 años	49,993	48,845	98,838	53,215	52,834	106,049
De más de 5 a 10 años	70,309	66,604	136,913	82,521	79,935	162,456
De más de 10 a 20 años	126,221	131,149	257,370	125,898	134,747	260,645
De más de 20 a 40 años	175,688	191,678	367,366	180,992	203,597	384,589
De más de 40 a 60 años	83,814	80,839	164,653	83,729	82,749	166,478
De más de 60 años	21,992	20,020	42,012	22,829	20,510	43,339
Totales	572,268	581,623	1.153,891	592,690	616,165	1.208,855

Ciudadanos de 21 años o más, capacitados para votar, según el Censo de 1910: 287,550.

POBLACION POR INSTRUCCION

	1900			1910		
	Hombres	Mujeres	Total	Hombres	Mujeres	Total
Saben leer y escribir	129,251	113,002	242,253	152,822	149,654	302,476
Saben sólo leer	27,271	31,775	59,046	10,800	15,488	26,288
No saben leer ni escribir (de 12 años en adelante)	241,734	269,206	510,940	242,225	272,491	514,716
No saben leer ni escribir (menores de 12 años)	165,246	157,927	323,173	186,043	177,428	363,471
Se ignora	8,766	9,713	18,479	800	1,104	1,904
Totales	572,268	581,623	1.153,891	592,690	616,165	1.208,855

POBLACION POR ESTADO CIVIL

	1900			1910		
	Hombres	Mujeres	Total	Hombres	Mujeres	Total
Menores de edad	198,295	182,844	381,139	203,394	190,506	393,900
Solteros	161,383	156,360	317,743	169,575	168,246	337,821
Casados	186,327	185,835	372,162	195,963	199,248	395,211
Viudos	23,844	53,434	77,278	23,441	57,587	81,028
Se ignora	2,419	3,150	5,569	317	578	895
Totales	572,268	581,623	1.153,891	592,690	616,165	1.208,855

POBLACION POR CULTOS

	1900			1910		
	Hombres	Mujeres	Total	Hombres	Mujeres	Total
Católicos	569,379	579,024	1.148,403	590,428	614,032	1.204,460
Protestantes	807	660	1,467	856	790	1,646
Griegos	3	1	4	.....	.....	.....
Mahometanos	6	2	8	5	.....	5
Israelitas	1	1	2	.....	.....	.....
Budhistas	10	.....	10	11	.....	11
Sin culto	1,892	1,825	3,717	95	33	128
Se ignora	170	110	280	1,295	1,310	2,605
Totales	572,268	581,623	1.153,891	592,690	616,165	1.208,855

POBLACION EXTRANJERA

	1900			1910		
	Hombres	Mujeres	Total	Hombres	Mujeres	Total
Alemanes	63	26	89	106	36	142
Arabes	2	.....	2	26	14	40
Argentinos	.....	.....	.....	1	1	2
Australianos	3	.....	3	.....	2	2
Austro-Húngaros	2	1	3	4	2	6
Belgas	.....	.....	.....	2	.....	2
Brasileños	.....	.....	.....	2	1	3
Canadenses	1	.....	1	7	3	10
Colombianos	3	.....	3	1	1	2
Costarricenses	.....	.....	.....	.....	2	2
Cubanos	5	3	8	7	7	14
Chinos	20	.....	20	69	1	70
Dinamarqueses	2	.....	2	.....	.....	.....
Ecuatorianos	.....	.....	.....	1	4	5
Egipcios	.....	.....	.....	6	5	11
Españoles	94	50	144	162	84	246
Franceses	167	30	197	191	65	256
Guatemaltecos	2	.....	2	3	3	6
Haitianos	1	.....	1	.....	.....	.....
Holandeses	3	1	4	6	6	12
Hondureños	.....	.....	.....	1	.....	1
Ingleses	23	7	30	49	20	69
Italianos	32	4	36	32	13	45
Japoneses	.....	.....	.....	14	.....	14
Nicaragüenses	1	1	2	.....	.....	.....
Norteamericanos	237	135	372	305	202	507
Peruanos	.....	.....	.....	2	.....	2
Portugueses	1	.....	1	2	.....	2
Rusos	.....	.....	.....	1	.....	1
Suecos	.....	.....	.....	1	.....	1
Suizos	7	.....	7	12	6	18
Turcos	8	4	12	9	2	11
Uruguayos	.....	.....	.....	1	.....	1
Venezolanos	.....	.....	.....	.....	1	1
Sumas	677	262	939	1,023	481	1,504

ESTADO DE TLAXCALA

Area = 3,974 kilómetros cuadrados. Densidad por kilómetro cuadrado = 46.34.

POBLACION DEL ESTADO			POBLACION DE LA CAPITAL (Tlaxcala)		
Hombres	Mujeres	Total	Hombres	Mujeres	Total
92,037	92,134	184,171	1,304	1,508	2,812

Distritos	Area en kilómetros cuadrados.	Población				Nombre de las cabeceras de Distrito	Población			Altura sobre el nivel del mar
		Hombres	Mujeres	Total	Habitantes por kilómetro cuadrado		Hombres	Mujeres	Total	
Zaragoza	419	21,190	21,894	43,084	102.8	Zacatelco, Santa Inés	2,783	2,980	5,763	2,225.0 m
Hidalgo	446	20,380	21,152	41,532	93.1	Tlaxcala	1,304	1,508	2,812	2,228.0
Juárez	1,154	18,128	18,533	36,661	31.8	Huamantla	2,627	3,177	5,804	2,488.1
Cuauhtémoc	354	10,658	10,540	21,198	59.9	Apizaco (Barron Escandón)	1,331	1,484	2,815	2,411.0
Ocampo	851	11,070	10,011	21,081	24.8	Calpulalpan	1,340	1,518	2,858	2,576.1
Morelos	750	10,611	10,004	20,615	27.5	Tlaxco	1,005	1,177	2,182	2,444.0
Totales	3,974	92,037	92,134	184,171	46.34					

Número de extranjeros en el Estado, 180. Proporción de extranjeros en el Estado, 0.98 por mil.

POBLACIONES DEL ESTADO, CUYO NUMERO DE HABITANTES PASA DE 4,000

Localidades	Categoría	Municipalidad	Distrito	Población			Altura sobre el nivel del mar
				Hombres	Mujeres	Total	
Contla, San Bernardino	Pueblo	Contla	Hidalgo	2,163	2,287	4,450	2,277.0 m
Huamantla	Ciudad	Huamantla	Juárez	2,627	3,177	5,804	2,488.1
San Pablo del Monte	Pueblo	San Pablo del Monte	Zaragoza	3,052	3,157	6,209	2,260.0
Santa Ana Chiautempan	Pueblo	Chiautempan	Hidalgo	2,310	2,525	4,835	2,255.0
Zacateleo, Santa Inés	Pueblo	Zacateleo	Zaragoza	2,783	2,980	5,763	2,225.0

Aumento de la población del Estado, comparada con la del Censo de 1900, 6,469 hombres, 5,387 mujeres. Total, 11,856.

Comparación de la poblaeión de la Capital del Estado, Censo de 1910, con la arrojada por el de 1900: aumento, 99 hombres; diminueión, 2 mujeres; aumento total, 97 habitantes.

CUADROS comparativos de los datos de los Censos de 1900 y 1910, en las clasificaciones que se expresan a continuación

POBLACION POR EDADES

	1900			1910		
	Hombres	Mujeres	Total	Hombres	Mujeres	Total
Hasta de un año	5,106	4,684	9,790	5,190	5,117	10,307
De más de 1 a 2 años	3,152	2,921	6,073	3,084	2,983	6,067
De más de 2 a 5 años	12,194	10,677	22,871	8,631	8,311	16,942
De más de 5 a 10 años	8,052	7,001	15,053	13,540	12,851	26,391
De más de 10 a 20 años	14,265	14,399	28,664	18,808	18,823	37,631
De más de 20 a 40 años	21,291	24,700	45,991	25,149	27,910	53,059
De más de 40 a 60 años	14,706	15,324	30,030	13,045	12,652	25,697
De más de 60 años	6,802	7,041	13,843	4,590	3,487	8,077
Totales	85,568	86,747	172,315	92,037	92,134	184,171

Ciudadanos de 21 o más años, capacitados para votar, según Censo de 1910, 42,784.

POBLACION POR INSTRUCCION

	1900			1910		
	Hombres	Mujeres	Total	Hombres	Mujeres	Total
Saben leer y escribir	16,761	7,611	24,372	25,268	15,069	40,337
Saben sólo leer	2,288	1,896	4,184	706	832	1,538
No saben leer ni escribir (de 12 años en adelante)	31,852	47,438	79,290	34,780	46,350	81,130
No saben leer ni escribir (menores de 12 años)	34,667	29,802	64,469	31,283	29,883	61,166
Totales	85,568	86,747	172,315	92,037	92,134	184,171

POBLACION POR ESTADO CIVIL

	1900			1910		
	Hombres	Mujeres	Total	Hombres	Mujeres	Total
Menores de edad	34,846	29,793	64,639	36,605	32,242	68,847
Solteros	18,287	21,394	39,681	19,716	21,022	40,738
Casados	28,761	28,607	57,368	31,692	31,248	62,940
Viudos	3,674	6,953	10,627	4,024	7,622	11,646
Totales	85,568	86,747	172,315	92,037	92,134	184,171

POBLACION POR CULTOS

	1900			1910		
	Hombres	Mujeres	Total	Hombres	Mujeres	Total
Católicos	85,260	86,491	171,751	91,729	91,889	183,618
Protestantes	308	256	564	298	244	542
Sin culto	.....	.....	.....	10	1	11
Totales	85,568	86,747	172,315	92,037	92,134	184,171

POBLACION EXTRANJERA

	1900			1910		
	Hombres	Mujeres	Total	Hombres	Mujeres	Total
Alemanes	2	.....	2	2	.....	2
Arabes	.....	.....	.....	7	8	15
Australianos	1	.....	1	.....	.....	.....
Austro-Húngaros	.....	.....	.....	4	1	5
Cubanos	.....	.....	.....	1	3	4
Españoles	60	13	73	105	27	132
Franceses	12	2	14	9	4	13
Ingleses	4	.....	4	3	.....	3
Italianos	1	2	3	.....	.....	.....
Norteamericanos	7	4	11	3	3	6
Suizos	1	.....	1	.....	.....	.....
Sumas	88	21	109	134	46	180

VI

Instrucción Elemental por sexos, en las Entidades Federales divididas en Departamentos, Distritos, Municipalidades, Partidos o Cantones, según el Censo de 1910

CAMPECHE

PARTIDOS	Población por sexo			Población según la Instrucción Elemental													
				Saben leer y escribir			Saben sólo leer			No saben leer ni escribir de 12 años en adelante			No saben leer ni escribir por ser menores de edad			Se ignora		
	Hombres	Mujeres	Total	Hombres	Mujeres	Total	Hombres	Mujeres	Total	Hombres	Mujeres	Total	Hombres	Mujeres	Total	Hombres	Mujeres	Total
Hecelchakán.....	12,659	12,586	25,245	1,490	1,058	2,548	125	158	283	6,842	7,553	14,395	4,197	3,808	8,005	5	9	14
Campeche.....	10,866	12,417	23,283	4,379	4,572	8,951	247	386	633	3,453	4,575	8,028	2,780	2,877	5,657	7	7	14
Carmen.....	9,473	9,376	18,849	3,836	3,107	6,943	188	328	516	3,399	3,695	7,094	2,050	2,246	4,296	.....	.....	.....
Champotón.....	6,904	4,390	11,294	1,615	753	2,368	88	54	142	4,015	2,456	6,471	1,185	1,126	2,311	1	1	2
Boloncheticul....	4,173	3,817	7,990	385	235	620	3	5	8	2,401	2,332	4,733	1,383	1,243	2,626	1	2	3
Totales.....	44,075	42,586	86,661	11,705	9,725	21,430	651	931	1,582	20,110	20,611	40,721	11,595	11,300	22,895	14	19	33

CHIHUAHUA

DISTRITOS																		
Iturbide.....	47,311	46,601	93,912	17,989	16,661	34,650	589	908	1,497	14,223	15,536	29,759	14,245	13,245	27,490	265	251	516
Hidalgo.....	29,888	29,005	58,893	7,977	7,299	15,276	255	370	625	11,774	12,329	24,103	9,817	8,947	18,764	65	60	125
Camargo.....	20,624	20,127	40,751	5,985	5,461	11,446	65	273	338	7,898	8,532	16,430	6,646	5,841	12,487	30	20	50
Al frente.....	97,823	95,733	193,556	31,951	29,421	61,372	909	1,551	2,460	33,895	36,397	70,292	30,708	28,033	58,741	360	331	691

DISTRITOS	Población por sexo			Población según la Instrucción Elemental													
				Saben leer y escribir			Saben sólo leer			No saben leer ni escribir de 12 años en adelante			No saben leer ni escribir por ser menores de edad			Se ignora		
	Hombres	Mujeres	Total	Hombres	Mujeres	Total	Hombres	Mujeres	Total	Hombres	Mujeres	Total	Hombres	Mujeres	Total	Hombres	Mujeres	Total
Del frente....	97,823	95,733	193,556	31,951	29,421	61,372	909	1,551	2,460	33,895	36,397	70,292	30,708	28,033	58,741	360	331	691
Guerrero	20,491	18,654	39,145	6,094	4,730	10,824	36	195	231	7,572	7,825	15,397	6,660	5,832	12,492	129	72	201
Benito Juárez.....	17,517	16,832	34,349	3,641	3,054	6,695	82	260	342	7,531	7,844	15,375	6,234	5,638	11,872	29	36	65
Jiménez	13,854	13,447	27,301	3,843	3,890	7,733	151	191	342	5,643	5,540	11,183	4,194	3,816	8,010	23	10	33
Andrés del Río....	13,505	11,723	25,228	1,725	1,561	3,286	144	156	300	7,433	6,550	13,983	4,203	3,456	7,659	.....	.....	.....
Galeana	12,371	10,888	23,259	4,499	3,732	8,231	91	134	225	3,908	3,406	7,314	3,862	3,614	7,476	11	2	13
Mina	9,652	9,262	18,914	1,321	1,274	2,595	12	24	36	4,838	4,793	9,631	3,456	3,127	6,583	25	44	69
Bravos.....	8,540	7,806	16,346	4,257	3,637	7,894	8	27	35	2,092	2,179	4,271	2,112	1,919	4,031	71	44	115
Rayón	8,003	7,740	15,743	1,730	1,675	3,405	22	28	50	3,618	3,471	7,089	2,625	2,562	5,187	8	4	12
Arteaga.....	6,122	5,744	11,866	1,081	1,131	2,212	18	15	33	2,974	2,896	5,870	2,030	1,693	3,723	19	9	28
Totales.....	207,878	197,829	405,707	60,142	54,105	114,247	1,473	2,581	4,054	79,504	80,901	160,405	66,084	59,690	125,774	675	552	1,227
DURANGO																		
PARTIDOS																		
Durango	48,690	48,213	96,903	10,624	9,787	20,411	320	609	929	21,731	22,377	44,108	15,970	15,411	31,381	45	29	74
Mapimí	47,901	45,140	93,041	11,045	9,163	20,208	591	718	1,309	21,687	22,101	43,788	14,497	13,103	27,600	81	55	136
Santiago Papasquiaro	29,619	28,327	57,946	5,075	4,266	9,341	537	838	1,375	13,316	13,014	26,330	10,691	10,206	20,897	...	3	3
Tamazula	21,217	20,100	41,317	2,540	2,221	4,761	237	325	562	10,527	10,136	20,663	7,913	7,415	15,328	...	3	3
Cuencamé	21,342	19,857	41,199	4,250	3,109	7,359	122	268	390	9,848	9,705	19,553	7,043	6,723	13,766	79	52	131
San Juan del Río...	15,914	15,825	31,739	2,411	2,267	4,678	460	710	1,170	7,443	7,309	14,752	5,598	5,539	11,137	2	...	2
Nombre de Dios...	14,493	14,235	28,728	2,768	2,364	5,132	100	161	261	6,329	6,910	13,239	5,292	4,794	10,086	4	6	10
Indé.....	11,308	10,969	22,277	2,022	1,785	3,807	509	543	1,052	4,566	4,598	9,164	4,161	4,007	8,168	50	36	86
El Oro	11,055	10,702	21,757	2,027	2,119	4,146	114	190	304	4,530	4,380	8,910	4,384	4,012	8,396	...	1	1
Nazas.....	7,536	7,623	15,159	1,293	1,306	2,599	58	79	137	3,466	3,672	7,138	2,719	2,566	5,285	...	...	...
San Juan de Guadalupe	7,329	6,807	14,136	1,434	1,266	2,700	9	9	18	3,590	3,429	7,019	2,292	2,100	4,392	4	3	7
Mezquital	5,406	5,020	10,426	700	500	1,200	15	24	39	2,897	2,941	5,838	1,768	1,536	3,304	26	19	45
San Dimas.....	4,513	4,034	8,547	1,135	881	2,016	33	36	69	1,944	1,867	3,811	1,387	1,233	2,620	14	17	31
Totales.....	246,323	236,852	483,175	47,324	41,034	88,358	3,105	4,510	7,615	111,874	112,439	224,313	83,715	78,645	162,360	305	224	529

JALISCO

CANTONES	Población por sexo			Población según la Instrucción Elemental														
				Saben leer y escribir			Saben sólo leer			No saben leer ni escribir de 12 años en adelante			No saben leer ni escribir por ser menores de edad			Se ignora		
	Hombres	Mujeres	Total	Hombres	Mujeres	Total	Hombres	Mujeres	Total	Hombres	Mujeres	Total	Hombres	Mujeres	Total	Hombres	Mujeres	Total
Guadalajara	111,507	124,382	235,889	44,332	47,376	91,708	2,101	3,302	5,403	35,798	44,239	80,037	28,867	28,974	57,841	409	491	900
La Barca	85,460	85,766	171,226	16,731	14,759	31,490	1,786	2,761	4,547	37,559	40,922	78,481	29,309	27,220	56,529	75	104	179
Zapotlán (Ciudad Guzmán)	70,028	72,303	142,331	15,241	15,402	30,643	1,684	2,020	3,704	30,705	33,351	64,056	22,385	21,519	43,904	13	11	24
Lagos	48,236	50,223	98,459	10,861	10,559	21,420	1,386	1,629	3,015	20,167	22,726	42,893	15,778	15,244	31,022	44	65	109
Teocaltiche	43,739	45,829	89,568	8,660	7,602	16,262	985	1,562	2,547	18,548	22,421	40,969	15,541	14,237	29,778	5	7	12
Autlán	39,384	40,366	79,750	10,117	10,461	20,578	397	643	1,040	16,045	17,097	33,142	12,818	12,158	24,976	7	7	14
Sayula	38,343	40,377	78,720	9,821	9,662	19,483	325	491	816	16,713	18,864	35,577	11,412	11,265	22,677	72	95	167
Colotlán	35,544	36,444	71,988	7,320	5,721	13,041	566	1,014	1,580	15,498	18,514	34,012	12,158	11,195	23,353	2	.....	2
Ameca	33,765	34,251	68,016	8,253	8,102	16,355	653	849	1,502	14,501	15,329	29,830	10,203	9,802	20,005	155	169	324
Ahualulco	33,233	32,983	66,216	8,370	7,609	15,979	161	219	380	14,511	15,379	29,890	10,190	9,775	19,965	1	1	2
Mascota	26,406	26,950	53,356	7,478	7,422	14,900	220	377	597	10,223	11,046	21,269	8,485	8,105	16,590	.....	.....	.....
Chapala	27,045	26,291	53,336	5,638	4,979	10,617	536	621	1,157	11,957	12,603	24,560	8,897	7,934	16,831	17	154	171
Totales	592,690	616,165	1.208,855	152,822	149,654	302,476	10,800	15,488	26,288	242,225	272,491	514,716	186,043	177,428	363,471	800	1,104	1,904

MÉXICO

DISTRITOS																		
Toluca	72,755	77,659	150,414	15,454	10,180	25,634	783	866	1,649	30,369	42,316	72,685	26,127	24,264	50,391	22	33	55
Tenango	37,350	39,975	77,325	14,176	11,053	25,229	1,323	1,707	3,030	9,857	15,310	25,167	11,994	11,905	23,899	.....	.....	.....
Ixtlahuaca	36,598	38,621	75,219	3,817	1,598	5,415	153	164	317	17,041	22,585	39,626	15,587	14,274	29,861	.....	.....	.....
Tenancingo	35,849	36,415	72,264	7,867	4,062	11,929	1,009	1,122	2,131	13,581	19,812	33,393	13,392	11,419	24,811	.....	.....	.....
Al frente	182,552	192,670	375,222	41,314	26,893	68,207	3,268	3,859	7,127	70,848	100,023	170,871	67,100	61,862	128,962	22	33	55

DISTRITOS	Población por sexo			Población según la Instrucción Elemental													
				Saben leer y escribir			Saben sólo leer			No saben leer ni escribir de 12 años en adelante			No saben leer ni escribir por ser menores de edad			Se ignora		
	Hombres	Mujeres	Total	Hombres	Mujeres	Total	Hombres	Mujeres	Total	Hombres	Mujeres	Total	Hombres	Mujeres	Total	Hombres	Mujeres	Total
Del frente.....	182,552	192,670	375,222	41,314	26,893	68,207	3,268	3,859	7,127	70,848	100,023	170,871	67,100	61,862	128,962	22	33	55
Chalco.....	35,575	36,355	71,930	9,060	5,069	14,129	536	412	948	13,105	19,387	32,492	12,874	11,487	24,361	.....	.....	.....
Sultepec.....	33,429	33,375	66,804	4,081	1,609	5,690	472	301	773	14,053	19,104	33,157	14,812	12,349	27,161	11	12	23
El Oro de Hidalgo	32,672	33,307	65,979	6,195	2,965	9,160	392	351	743	14,311	18,922	33,233	11,747	11,052	22,799	27	17	44
Tlalnepantla.....	30,520	29,782	60,302	8,178	4,466	12,644	459	386	845	10,946	15,220	26,166	10,937	9,710	20,647	.....	.....	.....
Texcoco..	28,664	27,883	56,547	8,795	3,954	12,749	411	366	777	9,865	15,052	24,917	9,593	8,511	18,104	.....	.....	.....
Valle de Bravo....	25,440	25,763	51,203	3,836	1,804	5,640	405	262	667	11,595	15,111	26,706	9,604	8,586	18,190	.....	.....	.....
Temascaltepec	24,472	24,582	49,054	3,275	1,325	4,600	447	354	801	10,966	14,420	25,386	9,784	8,483	18,267	.....	.....	.....
Jilotepec.....	23,461	24,631	48,092	4,184	1,748	5,932	304	340	644	9,413	13,469	22,882	9,560	9,074	18,634	.....	.....	.....
Lerma	23,087	24,375	47,462	3,949	1,352	5,301	205	172	377	9,810	14,683	24,493	9,123	8,168	17,291	.....	.....	.....
Otumba	18,026	17,129	35,155	4,077	1,623	5,700	434	199	633	7,847	10,065	17,912	5,667	5,241	10,908	1	1	2
Cuautitlán.....	17,636	17,152	34,788	4,759	2,221	6,980	205	188	393	6,749	9,452	16,201	5,923	5,291	11,214	.....	.....	.....
Zumpango.....	13,538	13,434	26,972	3,403	1,793	5,196	207	163	370	5,449	7,377	12,826	4,479	4,101	8,580	.....	.....	.....
Totales.....	489,072	500,438	989,510	105,106	56,822	161,928	7,745	7,353	15,098	194,957	272,285	467,242	181,203	163,915	345,118	61	63	124

MICHOACÁN

DISTRITOS																		
Morelia.....	69,948	75,059	145,007	14,803	13,919	28,722	5,045	5,774	10,819	30,991	36,051	67,042	19,028	19,184	38,212	81	131	212
Zamora.....	47,325	50,669	97,994	8,380	7,893	16,273	3,780	3,964	7,744	22,466	26,547	49,013	12,638	12,204	24,842	61	61	122
Uruapan.....	46,112	47,441	93,553	7,830	6,430	14,260	3,973	4,339	8,312	23,230	25,688	48,918	11,070	10,975	22,045	9	9	18
Puruándiro.....	44,050	47,206	91,256	5,954	4,950	10,904	2,641	3,152	5,793	22,682	26,635	49,317	12,743	12,448	25,191	30	21	51
La Piedad.....	36,729	39,061	75,790	5,808	5,769	11,577	2,219	2,706	4,925	17,539	19,975	37,514	11,153	10,602	21,755	10	9	19
Maravatío.....	34,398	34,741	69,139	5,512	3,566	9,078	2,178	2,137	4,315	16,431	18,883	35,314	10,274	10,155	20,429	3	.....	3
Zitácuaro.....	33,978	34,321	68,299	4,455	2,592	7,047	2,596	2,730	5,326	16,776	18,716	35,492	10,125	10,264	20,389	26	19	45
Jiquílpan.....	31,318	32,483	63,801	5,112	5,661	10,773	1,986	2,164	4,150	14,872	15,899	30,771	9,337	8,748	18,085	11	11	22
Zinapécuaro.....	29,552	28,450	58,002	4,470	2,677	7,147	1,513	1,632	3,145	14,442	15,372	29,814	9,127	8,769	17,896	.....	.....	.....
A la vuelta...	373,410	389,431	762,841	62,324	53,457	115,781	25,931	28,598	54,529	179,429	203,766	383,195	105,495	103,349	208,844	231	261	492

DISTRITOS	Población por sexo			Población según la Instrucción Elemental													
				Saben leer y escribir			Saben sólo leer			No saben leer ni escribir de 12 años en adelante			No saben leer ni escribir por ser menores de edad			Se ignora		
	Hombres	Mujeres	Total	Hombres	Mujeres	Total	Hombres	Mujeres	Total	Hombres	Mujeres	Total	Hombres	Mujeres	Total	Hombres	Mujeres	Total
De la vuelta.	373,410	389,431	762,841	62,324	53,457	115,781	25,931	28,598	54,529	179,429	203,766	383,195	105,495	103,349	208,844	231	261	492
Pátzcuaro.....	27,388	28,350	55,738	4,547	3,431	7,978	1,661	1,874	3,535	13,195	15,329	28,524	7,959	7,685	15,644	26	31	57
Tacámbaro.....	20,380	19,135	39,515	2,379	1,892	4,271	672	720	1,392	11,387	11,061	22,448	5,938	5,461	11,399	4	1	5
Ario de Rosales...	18,252	18,465	36,717	2,388	1,897	4,285	645	806	1,451	9,662	10,460	20,122	5,547	5,292	10,839	10	10	20
Huetamo	17,744	16,972	34,716	1,783	1,130	2,913	673	775	1,448	9,604	10,107	19,711	5,673	4,954	10,627	11	6	17
Coalcomán	13,630	12,757	26,387	1,392	1,056	2,448	287	232	519	7,755	7,503	15,258	4,186	3,966	8,152	10	.....	10
Apatzingán	13,013	11,840	24,853	1,314	905	2,219	450	530	980	7,779	7,190	14,969	3,470	3,215	6,685	.....	.....	.....
Salazar.....	5,256	5,857	11,113	550	495	1,045	175	167	342	2,963	3,364	6,327	1,568	1,831	3,399	.....	.....	.....
Totales.....	489,073	502,807	991,880	76,677	64,263	140,940	30,494	33,702	64,196	241,774	268,780	510,554	139,836	135,753	275,589	292	309	601

MORELOS

DISTRITOS																		
Cuernavaca.....	22,388	23,089	45,477	6,567	4,769	11,336	482	561	1,043	8,275	10,977	19,252	6,971	6,689	13,660	93	93	186
Morelos.....	16,810	16,797	33,607	4,829	3,089	7,918	461	446	907	6,733	8,681	15,414	4,769	4,556	9,325	18	25	43
Jonacatepec	14,512	14,725	29,237	4,070	2,663	6,733	485	408	893	5,633	7,586	13,219	4,287	4,057	8,344	37	11	48
Tetecala.....	13,196	13,068	26,264	3,036	2,426	5,462	341	390	731	5,836	6,565	12,401	3,965	3,673	7,638	18	14	32
Juárez.....	12,731	12,038	24,769	3,267	2,197	5,464	411	388	799	5,815	6,519	12,334	3,236	2,930	6,166	2	4	6
Yautepec	9,905	10,335	20,240	3,359	2,068	5,427	258	296	554	3,426	5,206	8,632	2,845	2,747	5,592	17	18	35
Totales.....	89,542	90,052	179,594	25,128	17,212	42,340	2,438	2,489	4,927	35,718	45,534	81,252	26,073	24,652	50,725	185	165	350

MUNICIPALIDADES	Población por sexo			Población según la Instrucción Elemental													
				Saben leer y escribir			Saben sólo leer			No saben leer ni escribir de 12 años en adelante			No saben leer ni escribir por ser menores de edad			Se ignora		
	Hombres	Mujeres	Total	Hombres	Mujeres	Total	Hombres	Mujeres	Total	Hombres	Mujeres	Total	Hombres	Mujeres	Total	Hombres	Mujeres	Total
Monterrey	42,322	43,972	86,294	22,811	21,176	43,987	469	610	1,079	9,245	11,984	21,229	9,576	9,884	19,460	221	318	539
Doctor Arroyo	13,653	12,665	26,318	2,034	1,177	3,211	193	139	332	6,112	6,595	12,707	5,314	4,753	10,067	.....	1	1
Montemorelos	11,143	10,787	21,930	3,045	2,396	5,441	131	126	257	4,061	4,837	8,898	3,897	3,422	7,319	9	6	15
Linares	10,773	10,794	21,567	3,385	2,910	6,295	102	144	246	3,620	4,351	7,971	3,666	3,389	7,055	.....	.....	.....
Cadereyta Jiménez	9,472	9,127	18,599	2,595	2,015	4,610	127	176	303	3,509	4,088	7,597	3,231	2,836	6,067	10	12	22
Galeana	8,944	8,489	17,433	1,636	1,034	2,670	65	60	125	3,805	4,042	7,847	3,437	3,350	6,787	1	3	4
Santiago	6,156	6,156	12,312	2,072	1,312	3,384	78	222	300	1,905	2,551	4,456	2,101	2,071	4,172	.....	.....	.....
General Terán	6,061	5,833	11,894	1,907	1,259	3,166	99	99	198	1,980	2,535	4,515	2,072	1,940	4,012	3	.....	3
Aramberri	5,805	5,508	11,313	852	582	1,434	65	80	145	2,587	2,750	5,337	2,301	2,096	4,397	.....	.....	.....
Sabinas Hidalgo	4,804	4,668	9,472	1,743	1,435	3,178	24	42	66	1,545	1,800	3,345	1,492	1,391	2,883	.....	.....	.....
Lampazos	3,858	3,666	7,524	1,820	1,451	3,271	23	20	43	1,133	1,319	2,452	880	875	1,755	2	1	3
Villaldama	3,351	3,286	6,637	1,385	1,107	2,492	16	21	37	1,046	1,297	2,343	898	851	1,749	6	10	16
Allende	3,317	3,316	6,633	1,363	1,008	2,371	54	137	191	797	1,137	1,934	1,103	1,034	2,137	.....	.....	.....
García	3,387	3,231	6,618	788	747	1,535	13	12	25	1,539	1,516	3,055	1,047	956	2,003	.....	.....	.....
Cerralvo	3,185	3,385	6,570	1,266	1,189	2,455	32	62	94	886	1,154	2,040	988	972	1,960	13	8	21
China	2,582	2,518	5,100	664	477	1,141	46	45	91	997	1,145	2,142	870	850	1,720	5	1	6
Mier y Noriega	2,522	2,468	4,990	376	228	604	57	56	113	1,131	1,269	2,400	903	861	1,764	55	54	109
Salinas Victoria	2,321	2,356	4,677	1,023	996	2,019	2	.....	2	695	773	1,468	601	587	1,188	.....	.....	.....
Pesquería Chica	2,256	2,325	4,581	877	758	1,635	10	30	40	681	865	1,546	686	667	1,353	2	5	7
Apodaca	2,121	2,331	4,452	892	908	1,800	14	33	47	616	744	1,360	599	646	1,245	.....	.....	.....
Hualahuises	2,099	2,081	4,180	586	506	1,092	21	47	68	723	762	1,485	769	766	1,535	.....	.....	.....
Santa Catarina	2,034	2,124	4,158	651	673	1,324	10	23	33	788	841	1,629	585	587	1,172	.....	.....	.....
Agualeguas	1,830	1,934	3,764	887	883	1,770	13	24	37	437	602	1,039	493	423	916	.....	2	2
Guadalupe	1,776	1,740	3,516	612	543	1,155	13	28	41	608	691	1,299	538	474	1,012	5	4	9
Bustamante	1,650	1,846	3,496	672	658	1,330	12	25	37	491	717	1,208	467	438	905	8	8	16
Zaragoza	1,824	1,631	3,455	299	174	473	12	19	31	727	812	1,539	786	626	1,412	.....	.....	.....
A la vuelta.	159,246	158,237	317,483	56,241	47,602	103,843	1,701	2,280	3,981	51,664	61,177	112,841	49,300	46,745	96,045	340	433	773

MUNICIPALIDADES	Población por sexo			Población según la Instrucción Elemental													
				Saben leer y escribir			Saben sólo leer			No saben leer ni escribir de 12 años en adelante			No saben leer ni escribir por ser menores de edad			Se ignora		
	Hombres	Mujeres	Total	Hombres	Mujeres	Total	Hombres	Mujeres	Total	Hombres	Mujeres	Total	Hombres	Mujeres	Total	Hombres	Mujeres	Total
De la vuelta.	159,246	158,237	317,483	56,241	47,602	103,843	1,701	2,280	3,981	51,664	61,177	112,841	49,300	46,745	96,045	340	433	773
Vallecillo	1,668	1,570	3,238	467	274	741	12	25	37	594	707	1,301	594	564	1,158	1	.....	2
Juárez	1,606	1,564	3,170	553	474	1,027	24	36	60	566	612	1,178	462	441	903	1	1	5
Rayones	1,552	1,456	3,008	483	249	732	33	40	73	491	622	1,113	516	509	1,025	29	36	61
Mina	1,505	1,467	2,972	391	285	676	9	15	24	629	665	1,294	476	502	978	.....	.....	.....
Doctor González	1,507	1,405	2,912	534	409	943	2	2	4	436	520	956	535	474	1,009	.....	.....	.....
Los Herreras	1,410	1,419	2,829	593	442	1,035	8	3	11	435	619	1,054	374	355	729	.....	.....	.....
Doctor Cos	1,382	1,346	2,728	429	272	701	13	9	22	451	606	1,057	483	459	942	6	.....	6
General Bravo	1,355	1,306	2,661	431	355	786	17	15	32	467	527	994	440	409	849	.....	.....	.....
San Nicolás de los Garzas	1,306	1,338	2,644	493	439	932	19	16	35	404	533	937	390	350	740	.....	.....	.....
Los Aldamas	1,110	1,200	2,310	434	337	771	2	3	5	258	479	737	416	381	797	.....	.....	.....
Iturbide	1,195	1,114	2,309	301	210	511	4	7	11	428	485	913	458	409	867	4	3	7
General Zuazua	1,100	1,088	2,188	538	501	1,039	3	4	7	197	276	473	362	307	669	.....	.....	.....
Marín	994	1,104	2,098	500	562	1,062	6	18	24	227	272	499	261	252	513	.....	.....	.....
San Nicolás Hidalgo	960	923	1,883	400	361	761	.....	.....	.....	259	311	570	301	251	552	.....	.....	.....
Garza García	843	907	1,750	264	270	534	.....	.....	.....	323	375	698	256	262	518	.....	.....	.....
Ciénega de Flores	865	868	1,733	367	370	737	20	13	33	183	234	417	295	251	546	.....	.....	.....
General Treviño	775	757	1,532	447	440	887	.....	2	2	97	104	201	231	209	440	.....	2	2
Parás	638	697	1,335	311	326	637	1	1	2	81	119	200	245	251	496	.....	.....	.....
Carmen	603	565	1,168	260	217	477	3	4	7	162	180	342	173	164	337	5	.....	5
Higueras	550	555	1,105	265	297	562	1	1	2	109	132	241	175	125	300	.....	.....	.....
General Escobedo	560	535	1,095	295	262	557	2	1	3	102	133	235	155	136	291	6	3	9
Abasolo	304	267	571	150	138	288	6	2	8	67	66	133	81	59	140	.....	2	2
Colombia	219	209	428	123	112	235	4	6	10	38	57	95	54	34	88	.....	.....	.....
Totales	183,253	181,897	365,150	65,270	55,204	120,474	1,890	2,503	4,393	58,668	69,811	128,479	57,033	53,899	110,932	392	480	872

OAXACA

DISTRITOS	Población por sexo			Población según la Instrucción Elemental														
				Saben leer y escribir			Saben sólo leer			No saben leer ni escribir de 12 años en adelante			No saben leer ni escribir por ser menores de edad			Se ignora		
	Hombres	Mujeres	Total	Hombres	Mujeres	Total	Hombres	Mujeres	Total	Hombres	Mujeres	Total	Hombres	Mujeres	Total	Hombres	Mujeres	Total
Centro	34,718	38,698	73,416	11.610	8,244	19,854	1,076	1,772	2,848	12,080	18,900	30,980	9,609	9,388	18,997	343	394	737
Tlaxiaco	33,251	35,615	68,866	2,438	1,177	3,615	131	148	279	18,894	22,696	41,590	11,768	11,575	23,343	20	19	39
Juchitán	31,798	32,854	64,652	5,323	1,873	7,196	344	316	660	14,140	18,682	32,822	11,956	11,935	23,891	35	48	83
Huajuapan	26,792	28,302	55,094	3,993	1,587	5,580	610	776	1,386	12,728	16,409	29,137	9,409	9,446	18,855	52	84	136
Zimatlán	25,539	26,371	51,910	3,263	884	4,147	450	298	748	12,869	16,439	29,308	8,948	8,740	17,688	9	10	19
Tuxtepec	25,196	23,129	48,325	3,329	1,541	4,870	222	261	483	13,136	13,243	26,379	8,483	8,034	16,517	26	50	76
Jamiltepec	22,905	23,619	46,524	1,117	775	1,892	196	177	373	11,786	14,220	26,006	9,637	8,291	17,928	169	156	325
Miahuatláu	22,801	23,672	46,473	3,498	611	4,109	922	235	1,157	10,270	14,109	24,379	7,901	8,273	16,174	210	444	654
Tehuantepec	22,123	22,576	44,699	3,959	1,547	5,506	2	.....	2	9,735	13,311	23,046	8,425	7,718	16,143	2	.....	2
Tlacolula	21,680	22,299	43,979	2,042	588	2,630	381	135	516	11,385	14,235	25,620	7,833	7,310	15,143	39	31	70
Villa Alta	21,210	21,834	43,044	811	415	1,226	.....	.....	.....	13,466	14,723	28,189	6,933	6,696	13,629	.....	.....	.....
Nochixtlán	21,116	21,888	43,004	3,900	945	4,845	541	575	1,116	9,811	12,961	22,772	6,723	7,242	13,965	141	165	306
Teotitlán	19,721	20,561	40,282	1,478	816	2,294	398	146	544	10,710	12,293	23,003	7,127	7,289	14,416	8	17	25
Ocotlán	19,723	19,925	39,648	2,438	761	3,199	214	139	353	10,116	12,153	22,269	6,948	6,867	13,815	7	5	12
Etla	17,964	18,095	36,059	3,581	1,043	4,624	238	205	443	7,478	10,571	18,049	6,667	6,273	12,940	.....	3	3
Silacayoapan	16,203	16,719	32,922	1,932	596	2,528	590	573	1,163	7,441	9,929	17,370	6,040	5,398	11,438	200	223	423
Ixtlán	15,591	16,633	32,224	2,823	573	3,396	293	125	418	7,527	10,704	18,231	4,921	5,174	10,095	27	57	84
Teposcolula	15,348	16,588	31,936	3,724	947	4,671	383	499	882	6,368	9,894	16,262	4,853	5,222	10,075	20	26	46
Putla	15,378	15,376	30,754	1,040	301	1,341	69	57	126	8,318	9,193	17,511	5,951	5,825	11,776	.....	.....	.....
Pochutla	14,183	13,483	27,666	1,538	335	1,873	231	127	358	6,784	7,822	14,606	5,630	5,195	10,825	.....	4	4
Yautepec	13,108	13,992	27,100	876	92	968	387	64	451	7,275	8,918	16,193	4,511	4,855	9,366	59	63	122
Ejutla	13,442	13,293	26,735	1,162	626	1,788	111	95	206	7,264	8,080	15,344	4,893	4,480	9,373	12	12	24
Cuicatlán	12,943	13,551	26,494	1,436	562	1,998	59	35	94	6,822	8,481	15,303	4,623	4,470	9,093	3	3	6
Juquila	12,870	12,789	25,659	1,402	306	1,708	285	193	478	6,265	7,782	14,047	4,917	4,507	9,424	1	1	2
Coixtlahuaca	8,930	9,720	18,650	1,874	486	2,360	241	200	441	3,425	5,618	9,043	3,223	3,118	6,341	167	298	465
Choapan	7,074	7,209	14,283	425	134	559	68	29	97	3,680	4,366	8,046	2,901	2,680	5,581	.....	.....	.....
Totales	511,607	528,791	1.040,398	71,012	27,765	98,777	8,442	7,180	15,622	249,773	315,732	565,505	180,830	176,001	356,831	1,550	2,113	3,663

PUEBLA

DISTRITOS	Población por sexo			Población según la Instrucción Elemental													
				Saben leer y escribir			Saben sólo leer			No saben leer ni escribir de 12 años en adelante			No saben leer ni escribir por ser menores de edad			Se ignora		
	Hombres	Mujeres	Total	Hombres	Mujeres	Total	Hombres	Mujeres	Total	Hombres	Mujeres	Total	Hombres	Mujeres	Total	Hombres	Mujeres	Total
Puebla	51,196	61,791	112,987	21,418	18,614	40,032	655	2,042	2,697	16,548	34,211	50,759	12,575	6,924	19,499	.....	.....	.....
Huachinango	48,311	47,653	95,964	6,918	4,330	11,248	678	255	933	23,976	26,068	50,044	16,344	16,471	32,815	395	529	924
Tehuacán	40,777	43,893	84,670	5,953	5,073	11,026	581	551	1,132	19,353	22,732	42,085	14,362	15,163	29,525	528	374	902
Chalchicomula	35,951	36,960	72,911	4,202	3,056	7,258	290	345	635	17,710	20,073	37,783	13,426	13,232	26,658	323	254	577
Zacatlán	34,698	37,641	72,339	3,673	3,319	6,992	89	127	216	16,410	20,937	37,347	14,488	12,826	27,314	38	432	470
Atlixco	28,163	29,689	57,852	4,256	3,117	7,373	124	337	461	15,093	16,545	31,638	8,688	9,471	18,159	2	219	221
Huejotzingo	25,424	25,726	51,150	4,218	4,702	8,920	221	345	566	11,666	12,187	23,853	9,138	8,301	17,439	181	191	372
Cholula	24,481	25,346	49,827	4,614	3,283	7,897	230	434	664	11,739	12,227	23,966	7,093	8,071	15,164	805	1,331	2,136
Acatlán	23,180	24,504	47,684	3,966	1,714	5,680	93	312	405	11,329	16,147	27,476	7,792	6,331	14,123	.....	.....	.....
Tepexi	22,985	24,390	47,375	3,107	2,594	5,701	122	138	260	10,785	13,733	24,518	8,667	7,494	16,161	304	431	735
Tecamachalco	23,203	23,819	47,022	3,313	3,074	6,387	44	139	183	11,094	12,769	23,863	8,627	7,837	16,464	125	.....	125
Tepeaca	22,527	22,713	45,240	3,366	2,584	5,950	301	146	447	10,300	12,022	22,322	8,326	7,804	16,130	234	157	391
Chiautla	20,294	20,662	40,956	3,398	1,787	5,185	236	286	522	10,007	11,514	21,521	6,565	6,863	13,428	88	212	300
Matamoros	20,068	20,388	40,456	3,691	2,006	5,697	235	201	436	9,900	11,855	21,755	6,114	6,268	12,382	128	58	186
Tcziutlán	18,463	19,371	37,834	3,660	3,334	6,994	119	269	388	7,655	9,775	17,430	6,978	5,838	12,816	51	155	206
Tetela	18,543	19,060	37,603	2,742	1,464	4,206	45	14	59	8,662	10,947	19,609	6,752	6,374	13,126	342	261	603
Zacapoaxtla	17,938	19,562	37,500	2,465	1,680	4,145	12	52	64	8,496	11,646	20,142	6,965	6,172	13,137	.....	12	12
San Juan de los Llanos	18,092	18,419	36,511	2,494	1,943	4,437	100	48	148	9,091	10,055	19,146	6,403	6,353	12,756	4	20	24
Alatriste	16,341	16,591	32,932	1,591	878	2,469	24	38	62	8,377	9,382	17,759	6,344	6,196	12,540	5	97	102
Tecali	14,329	14,792	29,121	1,950	2,532	4,482	51	71	122	7,223	7,556	14,779	5,594	4,625	9,719	11	8	19
Tlatlauqui	11,230	12,436	23,666	1,454	1,267	2,721	2	121	123	5,037	6,986	12,023	4,724	3,865	8,589	13	197	210
Totales	536,194	565,406	1.101,600	92,449	72,351	164,800	4,252	6,271	10,523	250,451	309,367	559,818	185,465	172,479	357,944	3,577	4,938	8,515

QUERÉTARO

DISTRITOS	Población por sexo			Población según la Instrucción Elemental													
				Saben leer y escribir			Saben sólo leer			No saben leer ni escribir de 12 años en adelante			No saben leer ni escribir por ser menores de edad			Se ignora		
	Hombres	Mujeres	Total	Hombres	Mujeres	Total	Hombres	Mujeres	Total	Hombres	Mujeres	Total	Hombres	Mujeres	Total	Hombres	Mujeres	Total
Querétaro	43,056	45,368	88,424	10,057	8,707	18,764	1,067	1,770	2,837	20,971	23,992	44,963	10,960	10,898	21,858	1	1	2
San Juan del Río	21,699	21,669	43,368	2,946	2,444	5,390	325	303	628	11,645	12,427	24,072	6,783	6,495	13,278	.....	.....	.....
Jalpan	20,042	19,527	39,569	2,957	1,890	4,847	258	241	499	10,602	11,416	22,018	6,225	5,980	12,205	.....	.....	.....
Tolimán	13,289	13,930	27,219	1,898	1,231	3,129	602	667	1,269	6,311	7,907	14,218	4,478	4,125	8,603	.....	.....	.....
Cadereyta	13,336	13,356	26,692	2,163	2,010	4,173	118	73	191	7,286	7,717	15,003	3,769	3,556	7,325	.....	.....	.....
Amealco	9,881	9,510	19,391	1,391	802	2,193	478	401	879	4,594	4,954	9,548	3,418	3,353	6,771	.....	.....	.....
Totales	121,303	123,360	244,663	21,412	17,084	38,496	2,848	3,455	6,303	61,409	68,413	129,822	35,633	34,407	70,040	1	1	2

QUINTANA ROO

DISTRITOS																		
Distrito Norte	1,923	1,431	3,354	528	309	837	46	29	75	932	675	1,607	417	418	835	.....	.....	.....
Distrito Sur	1,967	1,341	3,308	862	429	1,291	319	213	532	352	279	631	434	420	854	.....	.....	.....
Distrito del Centro	2,197	250	2,447	917	82	999	.....	2	2	1,232	124	1,356	48	42	90	.....	.....	.....
Totales	6,087	3,022	9,109	2,307	820	3,127	365	244	609	2,516	1,078	3,594	899	880	1,779	.....	.....	.....

SAN LUIS POTOSÍ

PARTIDOS	Población por sexo			Población según la Instrucción Elemental														
				Saben leer y escribir			Saben sólo leer			No saben leer ni escribir de 12 años en adelante			No saben leer ni escribir por ser menores de edad			Se ignora		
	Hombres	Mujeres	Total	Hombres	Mujeres	Total	Hombres	Mujeres	Total	Hombres	Mujeres	Total	Hombres	Mujeres	Total	Hombres	Mujeres	Total
San Luis Potosí...	70,980	78,188	149,168	20,696	18,951	39,647	1,101	1,753	2,854	28,274	37,300	65,574	20,603	19,735	40,338	306	449	755
Catorce	35,624	36,007	71,631	7,154	5,384	12,538	566	714	1,280	15,759	18,617	34,376	12,113	11,244	23,357	32	48	80
Río Verde.....	24,743	25,822	50,565	3,959	2,755	6,714	260	298	558	11,568	14,273	25,841	8,954	8,494	17,448	2	2	4
Hidalgo	24,766	24,974	49,740	4,488	2,912	7,400	338	428	766	11,355	13,539	24,894	8,585	8,095	16,680	.....	.....	.....
Tancanhuitz.....	22,459	22,104	44,563	2,492	1,158	3,650	125	78	203	11,780	13,570	25,350	8,060	7,296	15,356	2	2	4
Tamazunchale.....	22,051	21,567	43,618	1,458	934	2,392	59	44	103	11,264	12,524	23,788	9,269	8,065	17,334	1	.....	1
Santa María del Río.....	20,189	20,628	40,817	2,896	1,734	4,630	267	343	610	10,308	12,128	22,436	6,711	6,413	13,124	7	10	17
Ciudad del Maíz..	18,043	17,936	35,979	2,959	1,537	4,496	345	311	656	8,475	10,240	18,715	6,262	5,847	12,109	2	1	3
Cerritos.....	16,647	17,368	34,015	2,962	1,689	4,651	229	330	559	7,560	9,573	17,133	5,895	5,773	11,668	1	3	4
Guadalcázar.....	16,578	17,167	33,745	2,203	1,278	3,481	273	417	690	7,717	9,373	17,090	6,384	6,099	12,483	1	.....	1
Venado	16,217	16,959	33,176	3,359	2,399	5,758	211	359	570	6,955	8,841	15,796	5,669	5,335	11,004	23	25	48
Ciudad de Valles..	15,729	14,355	30,084	2,629	1,454	4,083	60	70	130	7,598	7,909	15,507	5,441	4,921	10,362	1	1	2
Salinas.....	5,283	5,416	10,699	1,010	762	1,772	228	289	517	2,343	2,737	5,080	1,689	1,618	3,307	13	10	23
Totales.....	309,309	318,491	627,800	58,265	42,947	101,212	4,062	5,434	9,496	140,956	170,624	311,580	105,635	98,935	204,570	391	551	942

SINALOA

DISTRITOS																		
Culiacán	25,317	26,351	51,668	5,948	6,054	12,002	18	36	54	11,574	12,971	24,545	7,757	7,272	15,029	20	18	38
El Fuerte.....	25,315	25,175	50,490	3,790	3,511	7,301	24	25	49	13,134	14,295	27,429	8,323	7,307	15,630	44	37	81
Sinaloa.....	21,650	22,643	44,293	3,588	3,377	6,965	85	99	184	10,942	12,597	23,539	7,034	6,570	13,604	1	.....	1
Mazatlán	20,928	22,457	43,385	8,406	8,885	17,291	151	151	302	7,013	8,318	15,331	5,318	5,073	10,391	40	30	70
Mocorito	14,917	14,922	29,839	2,728	2,398	5,126	20	17	37	7,376	8,065	15,441	4,768	4,422	9,190	25	20	45
Al frente.....	108,127	111,548	219,675	24,460	24,225	48,685	298	328	626	50,039	56,246	106,285	33,200	30,644	63,844	130	105	235

DISTRITOS	Población por sexo			Población según la Instrucción Elemental													
				Saben leer y escribir			Saben sólo leer			No saben leer ni escribir de 12 años en adelante			No saben leer ni escribir por ser menores de edad			Se ignora		
	Hombres	Mujeres	Total	Hombres	Mujeres	Total	Hombres	Mujeres	Total	Hombres	Mujeres	Total	Hombres	Mujeres	Total	Hombres	Mujeres	Total
Del frente....	108,127	111,548	219,675	24,460	24,225	48,685	298	328	626	50,039	56,246	106,285	33,200	30,644	63,844	130	105	235
Rosario.....	14,310	14,921	29,231	3,499	3,535	7,034	68	139	207	6,165	6,994	13,159	4,563	4,185	8,748	15	68	83
Cosalá	10,785	10,966	21,751	2,047	2,338	4,385	85	103	188	5,239	5,366	10,605	3,380	3,135	6,515	34	24	58
Badiraguato.....	10,233	9,728	19,961	1,604	1,345	2,949	41	62	103	5,176	5,238	10,414	3,410	3,078	6,488	2	5	7
Concordia.....	9,278	9,881	19,159	2,100	2,369	4,469	27	43	70	3,961	4,403	8,364	3,187	3,063	6,250	3	3	6
San Ignacio.....	6,976	6,889	13,865	1,636	1,692	3,328	15	23	38	3,217	3,136	6,353	2,103	2,035	4,138	5	3	8
Totales.....	159,709	163,933	323,642	35,346	35,504	70,850	534	698	1,232	73,797	81,383	155,180	49,843	46,140	95,983	189	208	397
SONORA																		
DISTRITOS																		
Alamos	29,517	30,002	59,519	4,883	5,422	10,305	37	101	138	15,275	15,673	30,948	9,322	8,804	18,126	.....	2	2
Guaymas.....	20,331	17,799	38,130	7,549	5,792	13,341	20	23	43	7,947	7,415	15,362	4,806	4,565	9,371	9	4	13
Arzipe.....	19,252	16,071	35,323	8,584	6,459	15,043	47	166	213	5,618	4,624	10,242	4,955	4,821	9,776	48	1	49
Hermosillo	15,658	15,459	31,117	5,963	6,007	11,910	22	45	67	5,538	5,440	10,978	4,192	3,967	8,159	3	.....	3
Moctezuma.....	15,073	12,942	28,015	6,060	4,139	10,199	88	285	373	4,551	4,210	8,761	4,373	4,308	8,681	1	.....	1
Ures.....	12,059	12,730	24,789	4,147	4,368	8,515	60	173	233	4,173	4,611	8,784	3,679	3,574	7,253	.....	4	4
Magdalena	10,825	10,138	20,963	4,642	4,494	9,136	12	44	56	3,075	2,732	5,807	3,096	2,868	5,964	.....	.....	.....
Altar.....	7,656	6,783	14,439	3,568	3,229	6,797	2	8	10	1,871	1,585	3,456	2,214	1,961	4,175	1	.....	1
Sahuaripa.....	6,527	6,561	13,088	1,991	1,732	3,723	28	75	103	2,458	2,803	5,261	2,050	1,951	4,001	.....	.....	.....
Totales.....	136,898	128,485	265,383	47,327	41,642	88,969	316	920	1,236	50,506	49,093	99,599	38,687	36,819	75,506	62	11	73

TABASCO

MUNICIPALIDADES	Población por sexo			Población según la Instrucción Elemental														
				Saben leer y escribir			Saben sólo leer			No saben leer ni escribir de 12 años en adelante			No saben leer ni escribir por ser menores de edad			Se ignora		
	Hombres	Mujeres	Total	Hombres	Mujeres	Total	Hombres	Mujeres	Total	Hombres	Mujeres	Total	Hombres	Mujeres	Total	Hombres	Mujeres	Total
Centro o San Juan Bautista	19,477	20,513	39,990	5,594	4,149	9,743	73	77	150	7,043	9,780	16,823	6,675	6,389	13,064	92	118	210
Macuspana	8,883	8,978	17,861	1,589	857	2,446	105	56	161	3,351	4,576	7,927	3,816	3,466	7,282	22	23	45
Huimanguillo	7,529	7,400	14,929	1,066	777	1,843	57	66	123	3,482	3,993	7,475	2,924	2,564	5,488	.....	.....	.....
Comalcalco	6,955	7,286	14,241	1,208	815	2,023	2	8	10	2,797	3,694	6,491	2,927	2,751	5,678	21	18	39
Cunduacán	6 291	6,509	12,800	1,145	724	1,869	28	24	52	2,438	3,285	5,723	2,650	2,441	5,091	30	35	65
Frontera	6,362	6,434	12,796	1,107	801	1,908	6	6	12	2,644	3,214	5,858	2,578	2,390	4,968	27	23	50
Cárdenas	5,835	6,024	11,859	934	652	1,586	10	16	26	2,339	2,880	5,219	2,452	2,380	4,832	100	96	196
Jalapa	5,199	5,168	10,367	883	573	1,456	25	18	43	2,271	2,724	4,995	1,986	1,810	3,796	34	43	77
Nacajuca	4,495	4,656	9,151	514	280	794	18	26	44	2,047	2,474	4,521	1,914	1,875	3,789	2	1	3
Teapa	3,683	3,766	7,449	641	586	1,227	1	2	3	1,502	1,826	3,328	1,257	1,113	2,370	282	239	521
Jalpa	3,542	3,763	7,305	429	262	691	15	25	40	1,533	1,851	3,384	1,565	1,625	3,190	.....	.....	.....
Tacotalpa	3,401	3,379	6,780	575	551	1,126	1	2	3	1,574	1,668	3,242	1,247	1,157	2,404	4	1	5
Paraíso	3,247	3,510	6,757	729	532	1,261	19	12	31	1,203	1,701	2,904	1,295	1,261	2,556	1	4	5
Jonuta	2,247	2,310	4,557	416	273	689	23	11	34	851	1,178	2,029	953	844	1,797	4	4	8
Balancán	1,990	2,044	4,034	285	224	509	10	11	21	931	1,065	1,996	760	738	1,498	4	6	10
Tenosique	1,780	1,759	3,539	425	283	708	.....	2	2	702	914	1,616	650	557	1,207	3	3	6
Montecristo	1,626	1,533	3,159	176	115	291	29	21	50	715	812	1,527	706	585	1,291	.....	.....	.....
Totales	92,542	95,032	187,574	17,716	12,454	30,170	422	383	805	37,423	47,635	85,058	36,355	33,946	70,301	626	614	1,240

TAMAULIPAS

DISTRITOS	Población por sexo			Población según la Instrucción Elemental													
				Saben leer y escribir			Saben sólo leer			No saben leer ni escribir de 12 años en adelante			No saben leer ni escribir por ser menores de edad			Se ignora		
	Hombres	Mujeres	Total	Hombres	Mujeres	Total	Hombres	Mujeres	Total	Hombres	Mujeres	Total	Hombres	Mujeres	Total	Hombres	Mujeres	Total
Del Centro	36,335	34,819	71,154	9,277	6,850	16,127	144	167	311	14,356	16,184	30,540	12,551	11,579	24,130	7	39	46
Del Norte.....	33,371	33,116	66,487	14,820	12,107	26,927	203	204	407	8,561	11,704	20,265	9,741	9,059	18,800	46	42	88
Cuarto Distrito....	30,456	29,546	60,002	5,403	3,353	8,756	55	65	120	13,671	15,691	29,362	11,321	10,422	21,743	6	15	21
Del Sur.....	26,726	25,272	51,998	9,101	6,275	15,376	154	189	343	9,328	11,409	20,737	7,995	7,208	15,203	148	191	339
Totales.....	126,888	122,753	249,641	38,601	28,585	67,186	556	625	1,181	45,916	54,988	100,904	41,608	38,268	79,876	207	287	494

TEPIC

PARTIDOS																		
Tepic.....	26,405	25,075	51,480	7,486	6,362	13,848	465	626	1,091	11,763	11,970	23,733	6,690	6,112	12,802	1	5	6
Acaponeta.....	16,536	15,585	32,121	3,039	2,447	5,486	164	160	324	8,135	8,210	16,345	5,193	4,767	9,960	5	1	6
Santiago Ixcuintla.....	12,186	11,453	23,639	2,655	2,058	4,713	64	80	144	6,163	6,470	12,633	3,299	2,845	6,144	5	.....	5
Ahuacatlán	10,372	10,801	21,173	2,636	2,682	5,318	146	194	340	4,653	5,034	9,687	2,937	2,891	5,828	.....	.....	.....
Ixtlán.....	10,489	10,130	20,619	1,929	1,579	3,508	92	72	164	5,841	6,261	12,102	2,627	2,218	4,845	.....	.....	.....
Compostela.....	7,375	7,151	14,526	1,609	1,415	3,024	46	51	97	3,804	3,966	7,770	1,916	1,719	3,635	.....	.....	.....
San Blas.....	4,412	3,203	7,615	1,159	978	2,137	50	21	71	2,244	1,520	3,764	959	683	1,642	.....	1	1
Totales.....	87,775	83,398	171,173	20,513	17,521	38,034	1,027	1,204	2,231	42,603	43,431	86,034	23,621	21,235	44,856	11	7	18

TLAXCALA

DISTRITOS	Población por sexo			Población según la Instrucción Elemental														
				Saben leer y escribir			Saben sólo leer			No saben leer ni escribir de 12 años en adelante			No saben leer ni escribir por ser menores de edad			Se ignora		
	Hombres	Mujeres	Total	Hombres	Mujeres	Total	Hombres	Mujeres	Total	Hombres	Mujeres	Total	Hombres	Mujeres	Total	Hombres	Mujeres	Total
Zaragoza	21,190	21,894	43,084	5,200	2,402	7,602	208	252	460	7,762	11,519	19,281	8,020	7,721	15,741	.....	.....	.....
Hidalgo	20,380	21,152	41,532	8,817	4,536	13,353	392	486	878	5,540	10,352	15,892	5,631	5,778	11,409	.....	.....	.....
Juárez	18,128	18,533	36,661	3,617	2,540	6,157	28	48	76	7,804	9,776	17,580	6,679	6,169	12,848	.....	.....	.....
Cuauhtémoc	10,658	10,540	21,198	3,370	2,513	5,883	33	16	49	3,554	4,459	8,013	3,701	3,552	7,253	.....	.....	.....
Ocampo	11,070	10,011	21,081	2,325	1,714	4,039	43	23	66	4,921	5,047	9,968	3,781	3,227	7,008	.....	.....	.....
Morelos	10,611	10,004	20,615	1,939	1,364	3,303	2	7	9	5,199	5,197	10,396	3,471	3,436	6,907	.....	.....	.....
Totales	92,037	92,134	184,171	25,268	15,069	40,337	706	832	1,538	34,780	46,350	81,130	31,283	29,883	61,166	.....	.....	.....

VERACRUZ [1]

CANTONES																		
Acayucan	20,824	23,627	44,451	2,693	1,078	3,771	40	9	49	9,258	13,592	22,850	8,829	8,947	17,776	4	1	5
Coatepec	24,931	25,209	50,140	5,412	3,679	9,091	6	2	8	10,813	13,608	24,421	8,699	7,920	16,619	1	.....	1
Córdoba	45,918	45,204	91,122	7,708	5,187	12,895	525	491	1,016	22,777	26,084	48,861	14,899	13,425	28,324	9	17	26
Cosamaloapan	19,432	18,934	38,366	3,449	2,383	5,832	10	12	22	8,750	10,058	18,808	7,223	6,481	13,704	.....	.....	.....
Chicontepec	.....	.....	.....	.....	.....	.....	.....	.....	.....	.....	.....	.....	.....	.....	.....	.....	.....	.....
Huatusco	17,433	17,584	35,017	3,492	2,315	5,807	199	276	475	7,360	9,000	16,360	6,382	5,993	12,375	.....	.....	.....
Jalacingo	35,623	34,290	69,913	5,929	3,053	8,982	253	220	473	17,041	19,335	36,376	12,357	11,568	23,925	43	114	157
Los Tuxtlas	23,938	24,885	48,823	3,656	2,353	6,009	195	164	359	10,801	14,258	25,059	9,240	8,078	17,318	46	32	78

1 Ha sido imposible obtener completos los datos de Veracruz en tiempo oportuno.

CANTONES	Población por sexo			Población según la Instrucción Elemental														
				Saben leer y escribir			Saben sólo leer			No saben leer ni escribir de 12 años en adelante			No saben leer ni escribir por ser menores de edad			Se ignora		
	Hombres	Mujeres	Total	Hombres	Mujeres	Total	Hombres	Mujeres	Total	Hombres	Mujeres	Total	Hombres	Mujeres	Total	Hombres	Mujeres	Total
Minatitlán.....	.....	.....	.....	.....	.....	.....	.....	.....	.....	.....	.....	.....	.....	.....	.....	.....	.....	.....
Misantla	15,945	14,599	30,544	3,205	1,593	4.798	109	94	203	7,172	8,036	15,208	5,458	4,874	10,332	1	2	3
Orizaba.....	.....	.....	.....	.....	.....	.....	.....	.....	.....	.....	.....	.....	.....	.....	.....	.....	.....	.....
Ozuluama.....	21,021	19,912	40,933	3,952	1,888	5,840	31	55	86	8,285	10,363	18,648	8,747	7,601	16,348	6	5	11
Papantla.....	31,046	30,577	61,623	5,319	2,869	8,188	285	320	605	14,273	17,044	31,317	11,152	10,323	21,475	17	21	38
Tantoyuca.....	35,142	33,974	69,116	4,069	1,670	5,739	138	36	174	16,556	19,570	36,126	14,362	12,686	27,048	17	12	29
Tuxpan.....	.....	.....	.....	.....	.....	.....	.....	.....	.....	.....	.....	.....	.....	.....	.....	.....	.....	.....
Veracruz.....	74,801	68,007	142,808	27,511	19,683	47,194	707	606	1,313	29,606	32,161	61,767	16,976	15,555	32,531	1	2	3
Xalapa.....	45,702	46,547	92,249	12,590	9,492	22,082	479	597	1,076	16,319	21,879	38,198	16,273	14,536	30,809	41	43	84
Zongolica.....	14,912	16,223	31,135	804	383	1,187	7	19	26	7,917	9,979	17,896	6,184	5,842	12,026	.....	.....	.....
Totales.....																		
YUCATÁN																		
PARTIDOS																		
Mérida.....	37,502	41,924	79,426	18,244	16,023	34,267	589	1,136	1,725	9,671	15,729	25,400	8,995	9,036	18,031	3	.....	3
Valladolid.....	13,122	13,277	26,399	2,450	1,504	3,954	49	45	94	5,841	7,024	12,865	4,782	4,704	9,486	.....	.....	.....
Ticul.....	12,369	12,264	24,633	2,059	1,448	3,507	90	105	195	6,427	7,278	13,705	3,786	3,429	7,215	7	4	11
Acanceh.....	11,708	11,748	23,456	1,440	985	2,425	30	55	85	6,896	7,511	14,407	3,342	3,197	6,539	.....	.....	.....
Izamal.....	11,540	11,678	23,218	1,823	1,468	3,291	42	75	117	6,081	6,649	12,730	3,594	3,486	7,080	.....	.....	.....
Hunucmá	11,409	10,945	22,354	1,449	998	2,447	49	66	115	6,273	6,501	12,774	3,638	3,380	7,018	.....	.....	.....
Maxcanú	10,853	10,759	21,612	1,409	997	2,406	74	96	170	6,068	6,428	12,496	3,302	3,238	6,540	.....	.....	.....
Tekax.....	10,185	9,975	20,160	1,946	1,344	3,290	11	27	38	4,921	5,463	10,384	3,307	3,141	6,448	.....	.....	.....
A la vuelta..	118,688	122,570	241,258	30,820	24,767	55,587	934	1,605	2,539	52,178	62,583	114,761	34,746	33,611	68,357	10	4	14

PARTIDOS	Población por sexo			Población según la Instrucción Elemental														
				Saben leer y escribir			Saben sólo leer			No saben leer ni escribir de 12 años en adelante			No saben leer ni escribir por ser menores de edad			Se ignora		
	Hombres	Mujeres	Total	Hombres	Mujeres	Total	Hombres	Mujeres	Total	Hombres	Mujeres	Total	Hombres	Mujeres	Total	Hombres	Mujeres	Total
De la vuelta..	118,688	122,570	241,258	30,820	24,767	55,587	934	1,605	2,539	52,178	62,583	114,761	34,746	33,611	68,357	10	4	14
Motul.....	9,448	9,553	19,001	1,675	1,259	2,934	22	28	50	4,779	5,399	10,178	2,951	2,867	5,818	21	.....	21
Tixkokob.....	8,340	8,312	16,652	1,679	1,214	2,893	34	47	81	4,269	4,893	9,162	2,358	2,158	4,516	.....	.....	.....
Temax.....	8 243	8,194	16,437	1,505	1,079	2,584	22	61	83	4,116	4,581	8,697	2,600	2,473	5,073	.....	.....	.....
Espita	6,311	6,187	12,498	1,151	812	1,963	3	18	21	3,131	3,386	6,517	2,026	1,971	3,997	.....	.....	.....
Sotuta	5,451	5,374	10,825	1,079	786	1,865	39	20	59	2,581	2,895	5,476	1,752	1,673	3,425	.....	.....	.....
Tizimín.....	4,246	4,277	8,523	959	695	1,654	29	31	60	1,856	2,149	4,005	1,402	1,402	2,804	.....	.....	.....
Peto.....	3,837	3,613	7,450	1,077	669	1,746	9	10	19	1,673	1,944	3,617	1,078	990	2,068	.....	.....	.....
Progreso	3,461	3,508	6,969	1,608	1,229	2,837	72	96	168	926	1,310	2,236	855	873	1,728	.....	.....	.....
Totales.....	168,025	171,588	339,613	41,553	32,510	74,063	1,164	1,916	3,080	75,509	89,140	164,649	49,768	48,018	97,786	31	4	35
ZACATECAS																		
PARTIDOS																		
Zacatecas	30,626	33,350	63,976	9,807	9,230	19,037	1,776	1,965	3,741	10,782	14,448	25,230	7,889	7,065	14,954	372	642	1,014
Fresnillo	30,455	30,367	60,822	5,616	4,668	10,284	1,234	2,026	3,260	12,492	14,086	26,578	10,414	8,746	19,160	699	841	1,540
Jerez	25,188	26,601	51,789	5,282	4,289	9,571	1,320	1,730	3,050	9,802	12,412	22,214	8,359	7,569	15,928	425	601	1,026
Pinos.....	22,405	22,635	45,040	4,219	2,979	7,198	1,105	1,221	2,326	9,495	11,316	20,811	7,058	6,530	13,588	528	589	1,117
Sombrerete	22,089	22,121	44,210	4,395	3,538	7,933	1,008	1,299	2,307	9,394	10,852	20,246	7,155	6,290	13,445	137	142	279
Tlaltenango	21,809	22,247	44,056	6,165	3,924	10,089	881	1,211	2,092	7,576	10,756	18,332	7,084	6,254	13,338	103	102	205
Villanueva.....	20,552	20,390	40,942	3,172	2,595	5,767	1,040	1,289	2,329	9,319	10,376	19,695	6,372	5,458	11,830	649	672	1,321
Nieves.....	18,072	18,149	36,221	3,685	3,456	7,141	714	970	1,684	7,953	8,461	16,414	5,505	5,032	10,537	215	230	445
Mazapil.....	16,809	15,645	32,454	3,653	2,261	5,914	1,033	906	1,939	7,118	7,633	14,751	4,871	4,513	9,384	134	332	466
Nochixtlán.....	10,053	11,242	21,295	2,291	1,576	3,867	522	529	1,051	4,046	6,022	10,068	3,191	3,114	6,305	3	1	4
Juchipila.....	10,487	10,628	21,115	1,980	1,520	3,500	422	560	982	4,685	5,287	9,972	2,996	2,847	5,843	404	414	818
Ojocaliente	7,793	7,843	15,636	1,476	1,066	2,542	336	447	783	3,593	4,190	7,783	2,388	2,140	4,528	.....	.....	.....
Totales.....	236,338	241,218	477,556	51,741	41,102	92,843	11,391	14,153	25,544	96,255	115,839	212,094	73,282	65,558	138,840	3,669	4,566	8,235

VII

Número de extranjeros clasificados por sexo, nacionalidad y Entidad Federativa de residencia en la República, existentes en la misma, según datos arrojados por el Censo de 1910

ENTIDADES FEDERATIVAS	NACIONALIDADES																	
	Alemana			Africana			Arabe			Argentina			Australiana			Austro-Húngara		
	Hombres	Mujeres	Total	Hombres	Mujeres	Total	Hombres	Mujeres	Total	Hombres	Mujeres	Total	Hombres	Mujeres	Total	Hombres	Mujeres	Total
Aguascalientes	21	18	39	.....	.....	.....	2	1	3	.....	1	1	.....	.....	.....	5	3	8
Baja California	31	7	38	.....	.....	.....	.....	.....	.....	1	.....	1	3	.....	3	5	3	8
Campeche	25	.....	25	.....	.....	.....	23	12	35	2	.....	2	1	.....	1	2	.....	2
Coahuila	129	57	186	.....	.....	.....	158	54	212	14	8	22	2	.....	2	9	8	17
Colima	13	2	15	.....	.....	.....	5	.....	5	1	.....	1	.....	.....	.....	.....	.....	.....
Chiapas	97	37	134	.....	.....	.....	.....	.....	.....	2	.....	2	1	.....	1	7	1	8
Chihuahua	149	64	213	.....	.....	.....	83	52	135	2	.....	2	5	2	7	4	1	5
Distrito Federal	899	406	1,305	.....	.....	.....	57	17	74	57	49	106	10	3	13	113	80	193
Durango	96	24	120	.....	.....	.....	78	21	99	3	3	6	2	.....	2	11	6	17
Guanajuato	34	8	42	.....	.....	.....	12	4	16	2	1	3	2	.....	2	4	2	6
Guerrero	14	1	15	.....	.....	.....	22	4	26	1	.....	1	.....	.....	.....	5	.....	5
Hidalgo	19	5	24	.....	.....	.....	66	20	86	.....	1	1	.....	.....	.....	.....	.....	.....
Jalisco	106	36	142	.....	.....	.....	26	14	40	1	1	2	.....	2	2	4	2	6
México	170	88	258	.....	.....	.....	51	22	73	1	1	2	7	.....	7	7	5	12
Michoacán	31	14	45	.....	.....	.....	37	16	53	.....	.....	.....	3	.....	3	.....	.....	.....
Morelos	10	7	17	.....	.....	.....	12	8	20	.....	.....	.....	.....	.....	.....	1	.....	1
Nuevo León	110	30	140	.....	.....	.....	68	20	88	3	3	6	1	2	3	26	13	39
Oaxaca	64	18	82	.....	.....	.....	42	10	52	2	.....	2	3	1	4	5	3	8
Puebla	80	26	106	.....	.....	.....	45	23	68	4	.....	4	1	.....	1	10	1	11
Querétaro	6	1	7	.....	.....	.....	5	1	6	1	.....	1	.....	.....	.....	.....	.....	.....
Quintana Roo	2	.....	2	.....	.....	.....	.....	.....	.....	.....	.....	.....	.....	.....	.....	.....	.....	.....
San Luis Potosí	51	26	77	.....	.....	.....	31	12	43	2	1	3	2	.....	2	11	10	21
Sinaloa	86	23	109	.....	.....	.....	10	1	11	5	.....	5	1	.....	1	1	2	3
Sonora	158	25	183	.....	.....	.....	.....	.....	.....	2	1	3	1	.....	1	19	5	24
Tabasco	16	2	18	.....	.....	.....	34	2	36	1	1	2	.....	.....	.....	.....	.....	.....
Tamaulipas	169	24	193	2	.....	2	41	23	64	.....	.....	.....	.....	.....	.....	6	.....	6
Tepic	32	5	37	.....	.....	.....	26	7	33	2	4	6	.....	.....	.....	5	.....	5
Tlaxcala	2	.....	2	.....	.....	.....	7	8	15	.....	.....	.....	.....	.....	.....	4	1	5
Yucatán	30	16	46	.....	.....	.....	5	1	6	3	.....	3	1	1	2	4	.....	4
Zacatecas	22	3	25	.....	.....	.....	32	7	39	.....	1	1	1	.....	1	1	.....	1
Totales	2,672	973	3,645	2	.....	2	978	360	1,338	112	76	188	47	11	58	269	146	415

ENTIDADES FEDERATIVAS	NACIONALIDADES																	
	Belga			Boliviana			Brasileña			Canadense			Colombiana			Coreana		
	Hombres	Mujeres	Total	Hombres	Mujeres	Total	Hombres	Mujeres	Total	Hombres	Mujeres	Total	Hombres	Mujeres	Total	Hombres	Mujeres	Total
Aguascalientes	.....	.....	.....	.....	.....	.....	.....	.....	.....	3	.....	3	.....	.....	.....	.....	.....	.....
Baja California	1	1	2	.....	.....	.....	.....	.....	.....	7	1	8	1	.....	1	.....	.....	.....
Campeche	3	2	5	.....	.....	.....	.....	.....	.....	.....	.....	.....	.....	1	1	1	1	2
Coahuila	9	2	11	.....	.....	.....	1	.....	1	8	.....	8	1	.....	1	.....	.....	.....
Colima	1	.....	1	.....	.....	.....	1	.....	1	.....	.....	.....	.....	.....	.....	.....	.....	.....
Chiapas	3	1	4	.....	.....	.....	.....	.....	.....			6	1	.....	1	.....	.....	.....
Chihuahua	2	2	4	.....	.....	.....	1	1	2	23	16	39	1	1	2	.....	.....	.....
Distrito Federal	37	41	78	1	4	5	8	5	13	82	52	134	25	12	37	.....	.....	.....
Durango	3	1	4	.....	.....	.....	.....	.....	.....	19	5	24	.....	9	9	.....	.....	.....
Guanajuato	.....	1	1	.....	.....	.....	.....	.....	.....	3	.....	3	.....	.....	.....	.....	.....	.....
Guerrero	.....	.....	.....	.....	.....	.....	1	1	2	1	.....	1	1	1	2	.....	.....	.....
Hidalgo	1	.....	1	.....	.....	.....	.....	1	1	10	2	12	1	1	2	.....	.....	.....
Jalisco	2	.....	2	.....	.....	.....	2	1	3	7	3	10	1	1	2	.....	.....	.....
México	.....	.....	.....	.....	.....	.....	2	2	4	6	.....	6	1	.....	1	.....	.....	.....
Michoacáu	7	1	8	7	.....	7	.....	.....	.....	4	2	6	1	.....	1	.....	.....	.....
Morelos	.....	.....	.....	2	.....	2	1	.....	1	1	.....	1	.....	.....	.....	.....	.....	.....
Nuevo León	.....	1	1	.....	.....	.....	1	.....	1	7	14	21	3	.....	3	.....	.....	.....
Oaxaca	2	.....	2	.....	.....	.....	.....	.....	.....	6	.....	6	1	.....	1	.....	.....	.....
Puebla	3	.....	3	.....	.....	.....	.....	.....	.....	2	5	7	1	2	3	.....	.....	.....
Querétaro	.....	.....	.....	.....	.....	.....	.....	.....	.....	1	.....	1	.....	.....	.....	.....	.....	.....
Quintana Roo	.....	.....	.....	.....	.....	.....	.....	.....	.....	.....	.....	.....	1	.....	1	.....	.....	.....
San Luis Potosí	2	2	4	1	.....	1	.....	.....	.....	10	7	17	1	1	2	.....	.....	.....
Sinaloa	.....	.....	.....	.....	.....	.....	.....	.....	.....	5	2	7	1	.....	1	.....	.....	.....
Sonora	.....	2	2	.....	.....	.....	1	.....	1	23	5	28	.....	.....	.....	.....	.....	.....
Tabasco	.....	.....	.....	.....	1	1	.....	.....	.....	.....	.....	.....	1	.....	1	.....	.....	.....
Tamaulipas	.....	.....	.....	.....	.....	.....	1	.....	1	3	.....	3	.....	.....	.....	.....	.....	.....
Tepic	.....	.....	.....	.....	.....	.....	.....	.....	.....	4	.....	4	.....	.....	.....	.....	.....	.....
Tlaxcala	.....	.....	.....	.....	.....	.....	.....	.....	.....	.....	.....	.....	.....	.....	.....	.....	.....	.....
Yucatán	.....	.....	.....	.....	.....	.....	1	2	3	.....	.....	.....	2	1	3	248	58	306
Zacatecas	3	3	6	.....	.....	.....	.....	.....	.....	2	2	4	.....	.....	.....	.....	.....	.....
Totales	79	60	139	11	5	16	21	13	34	242	117	359	45	30	75	249	59	308

ENTIDADES FEDERATIVAS	NACIONALIDADES																	
	Costarricense			Cubana			Chilena			China			Dinamarquesa			Dominicana		
	Hombres	Mujeres	Total	Hombres	Mujeres	Total	Hombres	Mujeres	Total	Hombres	Mujeres	Total	Hombres	Mujeres	Total	Hombres	Mujeres	Total
Aguascalientes	.....	.....	.....	2	1	3	1	.....	1	21	.....	21	1	.....	1	.....	.....	.....
Baja California	.....	.....	.....	2	.....	2	3	1	4	851	.....	851	1	.....	1	.....	.....	.....
Campeche	.....	.....	.....	57	39	96	1	.....	1	70	.....	70	2	.....	2	1	.....	1
Coahuila	1	1	2	12	7	19	7	2	9	745	14	759	1	.....	1	.....	.....	.....
Colima	.....	.....	.....	.....	1	1	.....	.....	.....	78	2	80	.....	.....	.....	.....	.....	.....
Chiapas	2	.....	2	3	2	5	.....	.....	.....	477	1	478	2	1	3	.....	.....	.....
Chihuahua	2	.....	2	9	9	18	7	3	10	1,316	9	1,325	18	20	38	.....	.....	.....
Distrito Federal	13	3	16	408	396	804	29	34	63	1,477	5	1,482	397	107	504	2	2	4
Durango	.....	.....	.....	5	1	6	1	.....	1	240	2	242	3	1	4	.....	.....	.....
Guanajuato	.....	.....	.....	8	4	12	1	.....	1	102	.....	102	2	2	4	.....	.....	.....
Guerrero	.....	.....	.....	3	2	5	1	.....	1	27	.....	27	.....	.....	.....	.....	.....	.....
Hidalgo	.....	.....	.....	2	6	8	.....	.....	.....	38	.....	38	1	.....	1	1	1	2
Jalisco	.....	2	2	7	7	14	.....	.....	.....	69	1	70	.....	.....	.....	.....	.....	.....
México	.....	.....	.....	9	13	22	.....	2	2	57	1	58	.....	.....	.....	1	.....	1
Michoacán	.....	.....	.....	11	10	21	1	2	3	26	.....	26	2	.....	2	.....	.....	.....
Morelos	.....	.....	.....	16	10	26	2	2	4	18	.....	18	.....	.....	.....	.....	.....	.....
Nuevo León	1	.....	1	12	11	23	.....	.....	.....	221	.....	221	4	2	6	1	.....	1
Oaxaca	.....	.....	.....	71	47	118	4	1	5	259	3	262	6	.....	6	.....	.....	.....
Puebla	2	.....	2	46	46	92	.....	.....	....	29	2	31	1	2	3	.....	.....	.....
Querétaro	.....	.....	.....	2	1	3	1	4	5	5	.....	5	.....	.....	.....	.....	.....	.....
Quintana Roo	1	.....	1	70	7	77	.....	.....	.....	3	.....	3	.....	.....	.....	1	.....	1
San Luis Potosí	.....	.....	.....	19	10	29	12	2	14	109	.....	109	1	.....	1	1	2	3
Sinaloa	1	.....	1	4	2	6	3	.....	3	663	4	667	.....	.....	.....	.....	.....	.....
Sonora	1	.....	1	3	5	8	8	6	14	4,449	37	4,486	6	.....	6	.....	.....	.....
Tabasco	71	59	130	39	18	57	.....	.....	.....	35	1	36	.....	.....	.....	.....	.....	.....
Tamaulipas	.....	1	1	39	29	68	7	.....	7	211	2	213	4	1	5	4	3	7
Tepic	.....	.....	.....	2	2	4	2	.....	2	173	.....	173	2	.....	2	.....	.....	.....
Tlaxcala	.....	.....	.....	1	3	4	.....	.....	.....	.....	.....	.....	.....	.....	.....	.....	.....	.....
Yucatán	.....	1	1	463	378	841	1	.....	1	875	.....	875	1	.....	1	.....	.....	.....
Zacatecas	.....	.....	.....	2	.....	2	.....	.....	.....	41	.....	41	.....	.....	.....	.....	.....	.....
Totales	95	67	162	1,327	1,067	2,394	92	59	151	12,685	84	12,769	455	136	591	12	8	20

ENTIDADES FEDERATIVAS	NACIONALIDADES																	
	Ecuatoriana			Egipcia			Española			Filipina			Francesa			Griega		
	Hombres	Mujeres	Total	Hombres	Mujeres	Total	Hombres	Mujeres	Total	Hombres	Mujeres	Total	Hombres	Mujeres	Total	Hombres	Mujeres	Total
Aguascalientes	.....	.....	.....	.....	.....	.....	72	30	102	.....	.....	.....	17	10	27	.....	.....	.....
Baja California	9	.....	9	1	.....	1	58	2	60	.....	.....	.....	114	40	154	3	.....	3
Campeche	.....	.....	.....	.....	.....	.....	150	47	197	.....	.....	.....	2	1	3	.....	.....	.....
Coahuila	.....	.....	.....	2	.....	2	730	192	922	.....	.....	.....	102	28	130	6	2	8
Colima	.....	.....	.....	.....	.....	.....	12	1	13	.....	.....	.....	7	1	8	.....	.....	.....
Chiapas	.....	.....	.....	.....	.....	.....	208	44	252	.....	.....	.....	18	16	34	.....	.....	.....
Chihuahua	.....	2	2	3	.....	3	424	128	552	.....	.....	.....	70	28	98	2	.....	2
Distrito Federal	8	2	10	4	5	9	8,837	3,390	12,227	1	.....	1	1,302	707	2,009	13	4	17
Durango	.....	.....	.....	2	1	3	389	64	453	.....	.....	.....	55	10	65	1	1	2
Guanajuato	.....	.....	.....	2	1	3	425	158	583	.....	.....	.....	57	24	81	4	.....	4
Guerrero	.....	.....	.....	.....	.....	.....	137	10	147	.....	.....	.....	17	1	18	.....	.....	.....
Hidalgo	.....	.....	.....	1	1	2	331	77	408	.....	.....	.....	38	17	55	2	.....	2
Jalisco	1	4	5	6	5	11	162	84	246	.....	.....	.....	191	65	256	.....	.....	.....
México	.....	.....	.....	3	2	5	633	160	793	.....	.....	.....	52	12	64	1	.....	1
Michoacán	.....	.....	.....	.....	.....	.....	290	108	398	.....	.....	.....	122	22	144	4	1	5
Morelos	.....	.....	.....	.....	.....	.....	266	31	297	.....	.....	.....	12	3	15	.....	.....	.....
Nuevo León	.....	.....	.....	.....	.....	.....	212	86	298	.....	.....	.....	49	26	75	.....	.....	.....
Oaxaca	1	.....	1	.....	.....	.....	462	68	530	.....	.....	.....	50	14	64	5	1	6
Puebla	.....	.....	.....	3	1	4	1,062	273	1,335	.....	.....	.....	140	44	184	.....	.....	.....
Querétaro	.....	.....	.....	.....	.....	.....	140	41	181	.....	.....	.....	24	.....	24	.....	.....	.....
Quintana Roo	.....	.....	.....	.....	.....	.....	86	12	98	.....	.....	.....	2	.....	2	1	.....	1
San Luis Potosí	.....	1	1	.....	.....	.....	467	126	593	.....	.....	.....	36	14	50	1	1	2
Sinaloa	.....	.....	.....	.....	.....	.....	150	28	178	.....	.....	.....	23	8	31	4	1	5
Sonora	5	2	7	.....	.....	.....	204	55	259	.....	.....	.....	127	45	172	16	4	20
Tabasco	.....	.....	.....	.....	.....	.....	496	65	561	.....	.....	.....	3	1	4	2	.....	2
Tamaulipas	.....	.....	.....	2	.....	2	592	92	684	.....	.....	.....	48	21	69	1	.....	1
Tepic	.....	.....	.....	.....	.....	.....	90	13	103	.....	.....	.....	11	7	18	.....	.....	.....
Tlaxcala	.....	.....	.....	.....	.....	.....	105	27	132	.....	.....	.....	9	4	13	.....	.....	.....
Yucatán	1	.....	1	.....	.....	.....	1,063	416	1,479	.....	.....	.....	42	8	50	6	1	7
Zacatecas	.....	.....	.....	2	.....	2	91	40	131	.....	.....	.....	44	10	54	.....	.....	.....
Totales	25	11	36	31	16	47	18,344	5,868	24,212	1	.....	1	2,784	1,187	3,971	72	16	88

ENTIDADES FEDERATIVAS	NACIONALIDADES																	
	Guatemalteca			Haitiana			Holandesa			Hondureña			Inglesa			Italiana		
	Hombres	Mujeres	Total	Hombres	Mujeres	Total	Hombres	Mujeres	Total	Hombres	Mujeres	Total	Hombres	Mujeres	Total	Hombres	Muejres	Total
Aguascalientes	.....	.....	.....	.....	.....	.....	.....	1	1	.....	.....	.....	9	7	16	4	.....	4
Baja California	4	.....	4	1	.....	1	.....	.....	.....	.....	.....	.....	38	6	44	41	4	45
Campeche	8	7	15	.....	.....	.....	2	.....	2	1	.....	1	121	17	138	1	1	2
Coahuila	.....	1	1	3	.....	3	2	.....	2	1	.....	1	97	48	145	77	22	99
Colima	1	1	2	.....	.....	.....	1	.....	1	.....	.....	.....	2	.....	2	10	.....	10
Chiapas	10,845	10,027	20,872	2	1	3	.....	.....	.....	1	.....	1	21	.....	21	8	.....	8
Chihuahua	1	1	2	.....	.....	.....	4	1	5	.....	.....	.....	138	87	225	72	16	88
Distrito Federal	113	113	226	1	1	2	73	35	108	14	14	28	575	399	974	457	290	747
Durango	.....	.....	.....	.....	.....	.....	2	.....	2	.....	.....	.....	68	42	110	49	17	66
Guanajuato	1	.....	1	1	.....	1	1	.....	1	.....	1	1	42	18	60	20	7	27
Guerrero	6	3	9	.....	.....	.....	1	.....	1	1	.....	1	17	1	18	16	1	17
Hidalgo	.....	.....	.....	.....	.....	.....	.....	.....	.....	.....	.....	.....	134	75	209	18	4	22
Jalisco	3	3	6	.....	.....	.....	6	6	12	1	.....	1	49	20	69	32	13	45
México	3	3	6	.....	.....	.....	3	1	4	.....	.....	.....	60	22	82	34	12	46
Michoacán	1	.....	1	.....	.....	.....	.....	.....	.....	.....	.....	.....	29	8	37	31	12	43
Morelos	1	.....	1	.....	.....	.....	.....	.....	.....	1	.....	1	2	3	5	11	6	17
Nuevo León	3	2	5	2	.....	2	.....	.....	.....	.....	.....	.....	37	23	60	98	33	131
Oaxaca	17	23	40	2	.....	2	8	1	9	5	1	6	103	25	128	37	5	42
Puebla	4	5	9	.....	.....	.....	1	.....	1	.....	.....	.....	67	41	108	189	123	312
Querétaro	1	.....	1	.....	.....	.....	1	.....	1	.....	.....	.....	3	1	4	7	.....	7
Quintana Roo	15	7	22	25	.....	25	.....	.....	.....	37	18	55	961	769	1,730	2	.....	2
San Luis Potosí	.....	1	1	.....	.....	.....	.....	.....	.....	.....	1	1	38	23	61	48	20	68
Sinaloa	4	2	6	.....	.....	.....	2	.....	2	2	1	3	39	8	47	16	2	18
Sonora	.....	.....	.....	.....	.....	.....	.....	.....	.....	.....	.....	.....	106	26	132	79	12	91
Tabasco	28	26	54	.....	.....	.....	.....	.....	.....	3	.....	3	15	2	17	10	1	11
Tamaulipas	5	1	6	2	.....	2	2	.....	2	4	1	5	93	34	127	38	9	47
Tepic	.....	1	1	.....	.....	.....	.....	.....	.....	1	.....	1	21	6	27	3	.....	3
Tlaxcala	.....	.....	.....	.....	.....	.....	.....	.....	.....	.....	.....	.....	3	.....	3	.....	.....	.....
Yucatán	10	1	11	.....	.....	.....	.....	.....	.....	1	2	3	73	29	102	47	1	48
Zacatecas	.....	.....	.....	.....	.....	.....	3	.....	3	.....	.....	.....	52	18	70	2	.....	2
Totales	11,074	10,228	21,302	39	2	41	112	45	157	73	39	112	3,013	1,758	4,771	1,457	611	2,068

ENTIDADES FEDERATIVAS	NACIONALIDADES																	
	Jamaiquina			Japonesa			Marroquí			Nicaragüense			Norteamericana			Noruega		
	Hombres	Mujeres	Total	Hombres	Mujeres	Total	Hombres	Mujeres	Total	Hombres	Mujeres	Total	Hombres	Mujeres	Total	Hombres	Mujeres	Total
Aguascalientes	.....	.....	.....	5	.....	5	.....	.....	.....	.....	.....	.....	188	136	324	1	.....	1
Baja California	.....	.....	.....	46	1	47	1	.....	1	.....	.....	.....	427	182	609	7	.....	7
Campeche	.....	.....	.....	59	7	66	.....	.....	.....	.....	.....	.....	42	14	56	11	.....	11
Coahuila	.....	.....	.....	398	12	410	.....	.....	.....	.....	.....	.....	742	508	1,250	3	.....	3
Colima	.....	.....	.....	1	.....	1	.....	.....	.....	.....	.....	.....	49	8	57	.....	.....	.....
Chiapas	1	1	2	64	7	71	.....	.....	.....	6	1	7	80	32	112	.....	.....	.....
Chihuahua	.....	.....	.....	198	7	205	.....	.....	.....	.....	.....	.....	2,074	1,344	3,418	3	3	6
Distrito Federal	.....	.....	.....	209	43	252	1	.....	1	13	.....	13	1,672	1,373	3,045	9	3	12
Durango	.....	.....	.....	4	.....	4	.....	.....	.....	1	3	4	509	292	801	4	.....	4
Guanajuato	.....	.....	.....	4	3	7	.....	.....	.....	.....	.....	.....	287	131	418	2	.....	2
Guerrero	.....	.....	.....	.....	.....	.....	.....	.....	.....	1	.....	1	62	14	76	.....	.....	.....
Hidalgo	.....	.....	.....	11	.....	11	.....	.....	.....	.....	.....	.....	225	68	293	3	2	5
Jalisco	.....	.....	.....	14	.....	14	.....	.....	.....	.....	.....	.....	305	202	507	.....	.....	.....
México	.....	.....	.....	1	.....	1	.....	.....	.....	.....	.....	.....	110	62	172	1	2	3
Michoacán	.....	.....	.....	3	.....	3	.....	.....	.....	.....	.....	.....	95	33	128	.....	.....	.....
Morelos	.....	.....	.....	7	1	8	.....	.....	.....	.....	.....	.....	24	24	48	.....	.....	.....
Nuevo León	.....	.....	.....	18	.....	18	.....	.....	.....	.....	.....	.....	577	492	1,069	.....	.....	.....
Oaxaca	8	.....	8	10	.....	10	1	.....	1	3	2	5	339	160	499	5	.....	5
Puebla	.....	.....	.....	6	.....	6	.....	.....	.....	4	.....	4	173	122	295	2	.....	2
Querétaro	.....	.....	.....	.....	.....	.....	.....	.....	.....	.....	.....	.....	18	6	24	.....	.....	.....
Quintana Roo	.....	.....	.....	31	10	41	.....	.....	.....	4	1	5	19	4	23	.....	.....	.....
San Luis Potosí	.....	.....	.....	3	.....	3	.....	.....	.....	.....	.....	.....	461	288	749	1	3	4
Sinaloa	.....	.....	.....	41	2	43	.....	.....	.....	.....	.....	.....	392	130	522	3	.....	3
Sonora	.....	.....	.....	549	24	573	.....	.....	.....	1	.....	1	2,150	1,014	3,164	.....	2	2
Tabasco	.....	.....	.....	2	.....	2	.....	.....	.....	4	.....	4	53	19	72	.....	.....	.....
Tamaulipas	.....	.....	.....	12	3	15	1	.....	1	1	.....	1	709	568	1,277	9	.....	9
Tepic	.....	.....	.....	10	.....	10	.....	.....	.....	.....	.....	.....	225	31	256	1	.....	1
Tlaxcala	.....	.....	.....	.....	.....	.....	.....	.....	.....	.....	.....	.....	3	3	6	.....	.....	.....
Yucatán	.....	.....	.....	82	14	96	.....	.....	.....	1	1	2	119	68	187	.....	1	1
Zacatecas	.....	.....	.....	.....	.....	.....	.....	.....	.....	.....	.....	.....	88	23	111	.....	.....	.....
Totales	9	1	10	1,788	134	1,922	4	.....	4	39	8	47	12,217	7,351	19,568	65	16	81

ENTIDADES FEDERATIVAS	NACIONALIDADES																	
	Panameña			Paraguaya			Persa			Peruana			Portorricense			Portuguesa		
	Hombres	Mujeres	Total	Hombres	Mujeres	Total	Hombres	Mujeres	Total	Hombres	Mujeres	Total	Hombres	Mujeres	Total	Hombres	Mujeres	Total
Aguascalientes	.....	.....	.....	.....	.....	.....	.....	.....	.....	.....	.....	.....	.....	.....	.....	.....	.....	.....
Baja California	.....	1	1	.....	.....	.....	.....	.....	.....	.....	.....	.....	.....	.....	.....	2	.....	2
Campeche	.....	.....	.....	.....	.....	.....	.....	.....	.....	.....	.....	.....	1	.....	1	1	.....	1
Coahuila	.....	.....	.....	.....	.....	.....	.....	.....	.....	3	.....	3	.....	.....	.....	.....	.....	.....
Colima	.....	.....	.....	.....	.....	.....	.....	.....	.....	.....	.....	.....	.....	.....	.....	1	.....	1
Chiapas	.....	.....	.....	.....	.....	.....	.....	.....	.....	.....	.....	.....	.....	.....	.....	.....	.....	.....
Chihuahua	.....	.....	.....	.....	.....	.....	.....	.....	.....	.....	.....	.....	.....	.....	.....	3	.....	3
Distrito Federal	2	2	4	.....	.....	.....	.....	.....	.....	35	35	70	1	.....	1	12	9	21
Durango	.....	.....	.....	.....	.....	.....	1	.....	1	3	.....	3	.....	.....	.....	.....	.....	.....
Guanajuato	.....	.....	.....	.....	1	1	.....	.....	.....	.....	.....	.....	.....	.....	.....	.....	.....	.....
Guerrero	.....	.....	.....	.....	.....	.....	.....	.....	.....	6	.....	6	.....	.....	.....	.....	.....	.....
Hidalgo	.....	.....	.....	.....	.....	.....	.....	.....	.....	1	.....	1	.....	.....	.....	.....	.....	.....
Jalisco	.....	.....	.....	.....	.....	.....	.....	.....	.....	2	.....	2	.....	.....	.....	2	.....	2
México	.....	.....	.....	.....	.....	.....	.....	.....	.....	3	3	6	.....	.....	.....	.....	.....	.....
Michoacán	.....	.....	.....	.....	.....	.....	.....	.....	.....	2	.....	2	.....	.....	.....	.....	2	2
Morelos	.....	.....	.....	.....	.....	.....	.....	.....	.....	2	.....	2	.....	.....	.....	1	.....	1
Nuevo León	1	.....	1	.....	.....	.....	.....	.....	.....	.....	1	1	3	.....	3	.....	.....	.....
Oaxaca	1	.....	1	.....	.....	.....	6	1	7	1	.....	1	.....	.....	.....	.....	.....	.....
Puebla	.....	.....	.....	.....	.....	.....	.....	.....	.....	6	.....	6	.....	.....	.....	1	2	3
Querétaro	.....	.....	.....	.....	.....	.....	.....	.....	.....	.....	.....	.....	.....	.....	.....	.....	.....	.....
Quintana Roo	.....	.....	.....	.....	.....	.....	.....	.....	.....	.....	.....	.....	.....	.....	.....	.....	.....	.....
San Luis Potosí	.....	.....	.....	.....	.....	.....	1	.....	1	2	1	3	.....	.....	.....	1	.....	1
Sinaloa	1	.....	1	.....	.....	.....	.....	1	1	4	1	5	1	.....	1	3	2	5
Sonora	1	1	2	.....	.....	.....	.....	.....	.....	2	2	4	.....	.....	.....	8	2	10
Tabasco	.....	.....	.....	.....	.....	.....	.....	.....	.....	1	1	2	.....	.....	.....	.....	.....	.....
Tamaulipas	.....	.....	.....	.....	.....	.....	.....	.....	.....	.....	.....	.....	.....	.....	.....	1	.....	1
Tepic	.....	.....	.....	.....	.....	.....	.....	.....	.....	.....	.....	.....	.....	.....	.....	.....	.....	.....
Tlaxcala	.....	.....	.....	.....	.....	.....	.....	.....	.....	.....	.....	.....	.....	.....	.....	.....	.....	.....
Yucatán	.....	.....	.....	.....	.....	.....	.....	.....	.....	3	.....	3	.....	.....	.....	2	.....	2
Zacatecas	.....	.....	.....	.....	.....	.....	.....	.....	.....	.....	.....	.....	.....	.....	.....	.....	1	1
Totales	6	4	10	.....	1	1	8	2	10	76	44	120	6	.....	6	38	18	56

ENTIDADES FEDERATIVAS	NACIONALIDADES																	
	Rumana			Rusa			Salvadoreña			Servia			Sueca			Suiza		
	Hombres	Mujeres	Total	Hombres	Mujeres	Total	Hombres	Mujeres	Total	Hombres	Mujeres	Total	Hombres	Mujeres	Total	Hombres	Mujeres	Total
Aguascalientes	.....	.....	.....	.....	.....	.....	.....	.....	.....	.....	.....	.....	.....	.....	.....	.....	.....	.....
Baja California	.....	.....	.....	151	123	274	1	.....	1	.....	.....	.....	8	7	15	8	3	11
Campeche	.....	.....	.....	5	.....	5	1	.....	1	.....	.....	.....	1	.....	1	.....	.....	.....
Coahuila	.....	.....	.....	3	1	4	1	.....	1	8	4	12	2	1	3	17	9	26
Colima	.....	.....	.....	.....	.....	.....	.....	.....	.....	.....	.....	.....	.....	.....	.....	3	.....	3
Chiapas	.....	.....	.....	1	2	3	27	4	31	.....	.....	.....	.....	.....	.....	1	.....	1
Chihuahua	.....	.....	.....	8	1	9	.....	.....	.....	.....	.....	.....	17	10	27	12	6	18
Distrito Federal	.....	2	2	16	17	33	13	16	29	.....	.....	.....	26	9	35	123	58	181
Durango	.....	.....	.....	3	3	6	.....	.....	.....	.....	.....	.....	4	1	5	14	5	19
Guanajuato	.....	.....	.....	22	11	33	2	.....	2	.....	.....	.....	1	.....	1	1	.....	1
Guerrero	.....	.....	.....	.....	.....	.....	2	.....	2	.....	.....	.....	2	.....	2	1	1	2
Hidalgo	.....	.....	.....	1	.....	1	.....	.....	.....	.....	.....	.....	4	1	5	3	1	4
Jalisco	.....	.....	.....	1	.....	1	.....	.....	.....	.....	.....	.....	1	.....	1	12	6	18
México	.....	.....	.....	.....	.....	.....	.....	.....	.....	.....	.....	.....	2	1	3	8	.....	8
Michoacán	.....	.....	.....	.....	.....	.....	.....	.....	.....	.....	.....	.....	3	1	4	1	1	2
Morelos	.....	.....	.....	1	.....	1	4	4	8	.....	.....	.....	.....	.....	.....	.....	.....	.....
Nuevo León	.....	.....	.....	13	12	25	.....	.....	.....	.....	.....	.....	3	.....	3	5	.....	5
Oaxaca	.....	.....	.....	1	.....	1	5	1	6	.....	.....	.....	2	.....	2	7	4	11
Puebla	.....	.....	.....	9	1	10	2	1	3	.....	.....	.....	2	.....	2	8	6	14
Querétaro	.....	.....	.....	5	4	9	.....	.....	.....	.....	.....	.....	.....	.....	.....	2	1	3
Quintana Roo	.....	.....	.....	.....	.....	.....	2	1	3	.....	.....	.....	.....	.....	.....	1	.....	1
San Luis Potosí	.....	.....	.....	1	.....	1	3	1	4	.....	.....	.....	1	.....	1	9	1	10
Sinaloa	.....	.....	.....	4	1	5	.....	.....	.....	.....	.....	.....	.....	.....	.....	2	.....	2
Sonora	.....	.....	.....	7	.....	7	1	1	2	.....	.....	.....	6	.....	6	26	1	27
Tabasco	.....	.....	.....	.....	.....	.....	.....	.....	.....	.....	.....	.....	.....	.....	.....	.....	.....	.....
Tamaulipas	.....	.....	.....	5	1	6	1	3	4	.....	.....	.....	10	.....	10	4	1	5
Tepic	.....	.....	.....	1	.....	1	.....	.....	.....	.....	.....	.....	1	.....	1	1	.....	1
Tlaxcala	.....	.....	.....	.....	.....	.....	.....	.....	.....	.....	.....	.....	.....	.....	.....	.....	.....	.....
Yucatán	.....	.....	.....	.....	.....	.....	.....	3	3	.....	.....	.....	1	.....	1	2	.....	2
Zacatecas	.....	.....	.....	.....	.....	.....	.....	.....	.....	.....	.....	.....	2	.....	2	1	.....	1
Totales	.....	2	2	258	177	435	65	35	100	8	4	12	99	31	130	272	104	376

ENTIDADES FEDERATIVAS	NACIONALIDADES														
	Turca			Uruguaya			Venezolana			Se ignora			Sumas		
	Hombres	Mujeres	Total	Hombres	Mujeres	Total	Hombres	Mujeres	Total	Hombres	Mujeres	Total	Hombres	Mujeres	Total
Aguascalientes	6	5	11	.....	.....	.....	.....	.....	.....	.....	.....	.....	358	213	571
Baja California	.....	.....	.....	.....	.....	.....	.....	.....	.....	2	.....	2	1,828	382	2,210
Campeche	53	46	99	.....	.....	.....	2	.....	2	1	1	2	650	196	846
Coahuila	101	70	171	.....	.....	.....	.....	.....	.....	.....	.....	.....	3,395	1,051	4,446
Colima	6	2	8	.....	.....	.....	.....	.....	.....	.....	.....	.....	192	18	210
Chiapas	48	10	58	.....	.....	.....	.....	.....	.....	.....	.....	.....	11,931	10,189	22,120
Chihuahua	68	33	101	.....	.....	.....	3	.....	3	41	31	72	4,763	1,878	6,641
Distrito Federal	340	181	521	2	10	12	29	15	44	39	368	407	17,555	8,317	25,872
Durango	16	10	26	.....	.....	.....	.....	.....	.....	.....	.....	.....	1,586	522	2,108
Guanajuato	39	19	58	.....	1	1	.....	2	2	.....	.....	.....	1,081	399	1,480
Guerrero	52	18	70	.....	.....	.....	.....	.....	.....	.....	.....	.....	397	58	455
Hidalgo	40	16	56	2	.....	2	.....	.....	.....	.....	1	1	953	300	1,253
Jalisco	9	2	11	1	.....	1	.....	1	1	.....	.....	.....	1,023	481	1,504
México	41	16	57	2	.....	2	1	.....	1	.....	.....	.....	1,270	430	1,700
Michoacán	29	7	36	.....	.....	.....	.....	.....	.....	.....	.....	.....	740	240	980
Morelos	17	6	23	.....	.....	.....	.....	.....	.....	10	6	16	422	111	533
Nuevo León	83	32	115	.....	.....	.....	.....	.....	.....	1	.....	1	1,563	803	2,366
Oaxaca	74	13	87	1	.....	1	2	1	3	1	1	2	1,622	404	2,026
Puebla	102	52	154	3	2	5	1	3	4	1	1	2	2,010	784	2,794
Querétaro	15	14	29	.....	.....	.....	.....	.....	.....	.....	.....	.....	237	74	311
Quintana Roo	32	20	52	.....	.....	.....	.....	.....	.....	2	2	4	1,298	851	2,149
San Luis Potosí	13	9	22	.....	.....	.....	.....	.....	.....	.....	10	10	1,339	573	1,912
Sinaloa	7	6	13	.....	.....	.....	1	.....	1	.....	.....	.....	1,479	227	1,706
Sonora	79	11	90	.....	.....	.....	2	.....	2	.....	.....	.....	8,040	1,288	9,328
Tabasco	31	28	59	.....	.....	.....	.....	.....	.....	2	.....	2	847	227	1,074
Tamaulipas	19	7	26	.....	.....	.....	.....	.....	.....	.....	.....	.....	2,046	824	2,870
Tepic	2	3	5	.....	.....	.....	.....	.....	.....	.....	.....	.....	615	79	694
Tlaxcala	.....	.....	.....	.....	.....	.....	.....	.....	.....	.....	.....	.....	134	46	180
Yucatán	370	206	576	.....	1	1	3	4	7	1	3	4	3,461	1,217	4,678
Zacatecas	20	9	29	.....	.....	.....	.....	.....	.....	1	.....	1	410	117	527
Totales	1,712	851	2,563	11	14	25	44	26	70	102	424	526	73,245	32,299	105,544

NOTA.—No figuran los datos correspondientes al Estado de Veracruz, por no haberse terminado su revisión, en virtud de no haberle sido posible al Gobierno de dicha Entidad Federativa, el enviarlos con oportunidad.

LIBRARY
OF THE
UNIVERSITY OF ILLINOIS
DEC 1913

ESTADOS UNIDOS MEXICANOS

SECRETARIA DE FOMENTO, COLONIZACION E INDUSTRIA

BOLETIN
DE LA DIRECCION GENERAL
DE ESTADISTICA

NUMERO 4

MEXICO
IMPRENTA Y FOTOTIPIA DE LA SECRETARIA DE FOMENTO
Primera Calle de Betlemitas numero 8
1913

q 317.2
M 572b
V. 4.

INDICE

I

Páginas

Planta de empleados de la Dirección General de Estadística, para el año fiscal de 1913–1914..... 1

II

Demografía

Nacimientos en las Entidades de la República, durante el decenio de 1901 a 1910..... 2 y 3
Matrimonios en las Entidades de la República, durante el decenio de 1901 a 1910..... 4 y 5
Defunciones en las Entidades de la República, durante el decenio de 1901 a 1910..... 6 y 7
Migración por las fronteras y puertos de la República, en el decenio de 1901 a 1910..... 8

III

Población, área y densidad de las Entidades Federativas según los Censos de 1895, 1900 y 1910.... 9 y 10
Población probable de las Entidades Federativas de 1901 a 1909, 1911 y 1912; así como las censales de 1900 y 1910..... 11 y 12
Crecimiento de la población de las Entidades Federativas según datos censales de 1895, 1900 y 1910..... 13
Población por sexos, de las Capitales de las Entidades Federales, según los censos de 1900 y 1910.. 14

IV

Censo de 1910

Estados y Territorio de:
Campeche.....
Chihuahua..... 16 a 19
Durango..... 20 a 23
Sinaloa..... 24 a 27
Tepic..... 28 a 31
Veracruz..... 32 a 35
Yucatán..... 36 a 39
Zacatecas..... 40 a 43
44 a 47

V

Analfabetismo

Proporciones de analfabetas y de menores, clasificadas por Entidades, Distritos, Partidos, etc., en relación con la población total, según el censo de 1910..... 48 a 59

VI

Páginas

Comercio de Importación y Exportación de 1909 a 1912..... 60 a 64

VII

Datos estadísticos postales, correspondientes al año de 1912..... 65
Oficinas de Correos existentes en la República Mexicana, en 31 de diciembre de 1912..... 66

VIII

Consumo de carnes en las Municipalidades del Distrito Federal, en el año de 1911..... 67 y 68

Fe de erratas

En la página 47, correspondiente al Boletín de Estadística número 2 en la cantidad relativa al total de la población por sexo del Distrito de Apaseo (Estado de Guanajuato), dice: 38,844; debe decir: 28,844.

BOLETIN

DE LA

DIRECCION GENERAL DE ESTADISTICA

I

Planta de empleados de la Dirección General de Estadística para el año fiscal de 1913-14

	Sueldo anual
Un Director	6,004.25
Un Subdirector	3,650.00
Dos Inspectores a $2,555.00	5,110.00
Un Oficial	3,102.50
Un Oficial	2,555.00
Dos Oficiales a $2,117.00	4,234.00
Siete Oficiales a $1,752.00	12,264.00
Dos Oficiales a $1,460.00	2,920.00
Un primer dibujante	1,460.00
Tres segundos dibujantes a $912.50	2,737.50
Seis escribientes de primera a $912.50	5,475.00
Un escribiente de segunda	730.00
Seis meritorios a $365.00	2,190.00
Total	52,432.25

En el año fiscal en curso, la Dirección General de Estadística tiene asignados en el Presupuesto de Egresos de la Federación, la suma de $35,824.75, para cubrir los sueldos de sus empleados de planta, además de la suma extraordinaria de $20,000 que se ha dedicado en el año a pagar empleados consagrados a los trabajos finales del Censo de 1910.

Además de las sumas cubiertas en sueldos, la Federación paga los gastos de las impresiones de esta oficina (tanto de boletas y estados para colectar y elaborar datos, como de las publicaciones que la oficina distribuye gratuitamente), los gastos generales de la misma y los viáticos de los Inspectores e Instructores que casi constantemente se envían a las oficinas de los Estados.

México, Junio 30 de 1913.

NACIMIENTOS EN LAS ENTIDADES DE LA REPUBLICA, DURANTE EL DECENIO

ENTIDADES	1901		1902		1903		1904		1905		1906	
	Número de nacimientos.	Proporción por mil.	Número de nacimientos.	Proporción por mil.	Número de nacimientos.	Proporción por mil.	Número de nacimientos.	Proporción por mil.	Número de nacimientos.	Proporción por mil.	Número de nacimientos.	Proporción por mil.
Aguascalientes	9,193	88.31	10,471	98.97	4,772	44.37	6,391	58.47	6,577	59.20	6,275	55.[illegible]
Baja California	1,204	25.05	860	17.73	1,366	27.89	1,067	21.59	935	18.74	990	19.[illegible]
Campeche	3,222	37.23	3,260	37.66	3,159	36.49	4,044	46.70	3,323	38.37	3,019	34.[illegible]
Coahuila	7,841	25.89	7,243	23.44	6,534	20.73	7,368	22.92	10,156	30.97	9,658	28.[illegible]
Colima	1,909	28.80	1,905	28.24	1,909	27.80	2,059	29.46	2,026	28.48	1,906	26.[illegible]
Chiapas	11,922	32.40	12,709	33.87	12,824	33.52	13,153	33.71	12,621	31.72	12,774	31.[illegible]
Chihuahua	10,439	31.18	8,144	23.81	9,586	27.43	10,675	29.90	9,347	25.63	11,705	31.[illegible]
Distrito Federal	16,261	29.18	15,468	26.98	15,395	26.09	15,599	25.69	15,763	25.23	16,597	25.[illegible]
Durango	10,395	27.34	10,842	27.76	10,915	27.22	11,874	28.83	25,536	60.37	12,968	29.[illegible]
Guanajuato	23,397	22.00	28,400	26.65	25,570	23.95	35,344	33.04	25,607	23.90	22,197	20.[illegible]
Guerrero	18,329	37.43	18,524	37.03	19,069	37.31	19,547	37.43	19,242	36.06	18,355	33.[illegible]
Hidalgo	17,389	28.55	15,453	25.20	15,088	24.45	17,907	28.82	14,361	22.96	14,320	22.[illegible]
Jalisco	50,423	43.50	49,839	42.79	52,675	44.98	56,658	48.20	55,492	46.99	53,199	44.[illegible]
México	27,085	28.82	27,458	29.05	28,627	30.11	31,225	32.66	30,280	31.49	29,038	30.[illegible]
Michoacán	46,850	49.77	24,185	25.54	25,158	26.42	26,397	27.56	27,727	28.78	25,610	26.[illegible]
Morelos	6,401	39.52	6,660	40.65	7,170	43.26	7,352	43.86	7,345	43.31	7,335	42.[illegible]
Nuevo León	13,561	40.91	12,964	38.69	12,535	37.00	14,211	41.51	13,435	38.82	13,862	39.[illegible]
Oaxaca	37,437	39.10	38,514	39.86	39,880	40.89	40,054	40.69	38,726	38.98	37,571	37.[illegible]
Puebla	24,803	24.11	44,575	43.00	39,065	37.40	37,229	35.37	36,292	34.22	35,650	33.[illegible]
Querétaro	3,594	15.39	4,137	17.62	4,837	20.50	5,700	24.03	4,664	19.56	4,212	17.[illegible]
Quintana Roo	[1].....	.....	[1].....	.....	[1].....	.....	139	16.39	[2].....	.....	[2].....	.....
San Luis Potosí	21,297	36.69	21,575	36.85	20,521	34.74	22,581	37.90	22,520	37.47	20,720	34.[illegible]
Sinaloa	8,298	27.73	8,396	27.81	8,683	28.51	8,640	28.13	8,724	28.15	8,665	27.[illegible]
Sonora	4,354	19.29	4,255	18.52	4,649	19.87	4,605	19.33	4,756	19.61	4,218	17.[illegible]
Tabasco	7,008	43.15	7,159	43.38	7,105	42.37	7,690	45.13	7,485	43.23	7,308	41.[illegible]
Tamaulipas	5,299	23.89	5,384	23.95	5,402	23.72	5,622	23.68	5,756	24.62	6,007	25.[illegible]
Tepic	11,931	78.45	6,463	41.94	4,665	29.88	5,252	33.20	5,077	31.67	4,615	28.[illegible]
Tlaxcala	6,188	35.67	6,281	35.97	6,536	37.18	6,599	37.29	6,183	34.71	7,092	39.[illegible]
Veracruz	27,638	27.77	29,757	29.47	38,183	37.28	30,916	29.75	28,746	27.27	26,611	24.[illegible]
Yucatán	16,019	51.12	16,214	51.13	15,920	49.61	16,386	51.81	16,102	50.32	15,614	48.[illegible]
Zacatecas	20,373	43.94	21,036	45.22	21,651	46.39	22,235	47.48	22,464	47.82	22,099	46.[illegible]
Totales	470,060	34.18	468,131	33.68	469,449	33.42	494,519	34.83	487,268	33.95	460,190	31.[illegible]

Los coeficientes de natalidad están determinados por cada año, basándose en la población probable correspondien
Para el coeficiente de 1910, se tomó la población del Censo de ese año.

1 Aún no se erigía el Territorio.
2 No se tuvo el dato.
3 Faltan datos de tres Cantones en dos trimestres.

I

901 A 1910, SEGUN EL REGISTRO CIVIL, Y PROPORCIONES POR MIL HABITANTES

1907		1908		1909		1910		Número de nacimientos en el decenio (registrados)	Proporción media anual por mil (registrados)	Número de nacimientos en el decenio (calculados)	Proporción media anual por mil (calculada)
Número de nacimientos.	Proporción por mil.	Número de nacimientos.	Proporción por mil.	Número de nacimientos.	Proporción por mil.	Número de nacimientos.	Proporción por mil				
6,409	55.84	6,333	54.29	6,008	50.67	5,552	46.07	67,981	61.2	86,336	77.7
1,308	25.73	1,260	24.56	1,438	27.77	1,345	25.73	11,773	23.4	14,952	29.7
3,215	37.11	3,178	36.68	3,377	38.97	3,408	39.33	33,205	38.3	42,177	48.6
10,686	31.32	11,021	31.67	9,285	26.16	20,343	56.18	100,135	29.8	127,176	37.8
1,947	26.42	1,988	26.50	2,157	28.25	2,146	27.62	19,952	27.8	25,339	35.3
14,507	35.06	14,601	34.60	14,950	34.74	14,541	33.13	134,602	33.4	170,945	42.4
12,086	31.76	14,354	36.92	20,818	52.42	13,225	32.60	120,379	32.3	152,882	41.0
21,030	31.79	19,157	28.14	18,383	26.25	17,646	24.48	171,299	27.0	217,550	34.3
13,261	29.73	13,297	29.02	12,104	25.73	13,033	26.97	134,225	31.3	170,465	39.7
24,205	22.50	24,141	22.40	25,314	23.45	21,758	20.11	255,933	23.9	325,034	30.3
20,043	35.98	21,642	38.02	20,293	34.89	20,813	35.02	195,857	36.3	248,739	46.1
14,202	22.41	16,891	26.47	14,200	22.11	13,007	20.12	152,818	24.4	194,079	31.0
53,012	44.47	54,637	45.62	55,161	45.84	52,559	43.48	533,655	45.1	677,742	57.3
28,744	29.55	28,255	28.88	27,493	27.94	22,030	22.26	280,235	29.1	355,899	36.9
28,726	29.47	30,027	30.63	32,402	32.86	27,945	28.17	295,027	30.6	374,686	38.8
7,354	42.38	7,902	45.02	8,004	45.08	7,833	43.62	73,356	42.9	93,163	54.5
14,165	40.06	12,902	36.09	12,201	33.77	12,736	34.88	132,572	38.1	168,366	48.4
39,993	39.52	43,097	42.20	41,241	40.00	40,014	38.33	396,527	39.7	503,591	50.4
37,776	35.08	39,672	36.56	40,346	36.90	37,870	34.38	373,278	35.0	474,063	44.4
4,430	18.39	4,031	16.65	3,765	15.47	2,942	12.02	42,312	17.7	53,730	22.5
.....	.....	[2].....	.....	[2].....	.....	[2].....	.....	139	16.4	176	20.8
31,122	34.54	28,742	46.59	28,832	46.33	22,209	35.38	230,119	38.1	292,252	48.4
8,172	25.92	7,723	24.28	8,665	27.01	8,237	25.45	84,203	27.1	106,938	34.4
3,904	15.53	12,865	50.25	4,691	18.00	4,235	15.96	52,532	21.3	66,715	27.0
7,952	44.48	7,635	42.03	8,186	44.35	8,069	43.02	75,597	43.3	96,008	55.0
5,719	23.83	5,127	21.08	5,651	22.94	5,761	23.08	55,728	23.6	70,774	30.0
4,888	29.70	5,140	30.83	5,495	32.53	5,557	32.46	59,083	36.9	75,036	46.8
6,891	38.17	8,366	46.03	7,842	42.86	6,995	37.98	68,973	38.5	87,596	48.9
9,226	26.94	28,842	26.20	32,441	29.05	[3] 36,133	31.90	308,493	29.0	391,787	36.8
5,933	48.62	14,763	44.52	14,802	44.11	15,717	46.28	157,470	48.6	199,987	61.7
1,489	45.44	20,846	43.94	24,121	50.67	21,085	44.15	217,399	46.2	276,097	58.7
2,395	32.89	508,435	34.28	509,666	33.99	484,744	31.97	4.834,857	33.5	6.140,280	42.5

ño, la cual fué calculada interpolando por progresión geométrica, conocidos los Censos de 1900 y 1910.

MATRIMONIOS EN LAS ENTIDADES DE LA REPUBLICA, DURANTE EL DECENIO

ENTIDADES	1901		1902		1903		1904		1905	
	Número de matrimonios.	Proporción por mil.	Número de matrimonios.	Proporción por mil.	Número de matrimonios.	Proporción por mil.	Número de matrimonios.	Proporción por mil.	Número de matrimonios.	Proporción por mil.
Aguascalientes	1,122	10.78	2,534	23.95	906	8.42	1,072	9.81	1,097	9.8
Baja California	164	3.41	165	3.40	153	3.12	121	2.45	107	2.1
Campeche	552	6.38	566	6.54	604	6.98	767	8.86	509	5.8
Coahuila	2,006	6.62	1,933	6.26	1,961	6.22	1,965	6.11	2,084	6.3
Colima	158	2.38	170	2.52	171	2.49	141	2.02	150	2.1
Chiapas	630	1.71	690	1.84	763	1.99	839	2.15	821	2.0
Chihuahua	1,563	4.67	1,378	4.03	1,847	5.28	1,599	4.48	1,564	4.2
Distrito Federal	1,358	2.44	1,809	3.15	1,591	2.70	1,471	2.42	1,517	2.4
Durango	2,062	5.42	1,793	4.59	1,941	4.84	1,678	4.07	2,468	5.8
Guanajuato	1,914	1.80	2,012	1.89	2,028	1.90	2,199	2.05	2,105	1.9
Guerrero	2,207	4.51	2,271	4.54	2,322	4.54	2,218	4.25	1,831	3.4
Hidalgo	1,566	2.57	1,611	2.63	1,632	2.64	1,742	2.80	1,385	2.2
Jalisco	9,534	8.22	10,175	8.74	10,913	9.33	11,110	9.45	10,444	8.8
México	3,056	3.25	3,369	3.56	3,621	3.81	3,712	3.88	3,473	3.6
Michoacán	6,535	6.94	1,526	1.61	1,762	1.85	1,690	1.76	1,502	1.5
Morelos	608	3.75	673	4.11	609	3.67	674	4.02	554	3.2
Nuevo León	2,630	7.93	2,661	7.94	2,528	7.46	3,004	8.77	2,658	7.6
Oaxaca	2,103	2.20	2,339	2.42	2,247	2.30	2,277	2.31	1,991	2.0
Puebla	2,765	2.69	3,448	3.32	3,380	3.23	3,158	3.00	2,854	2.6
Querétaro	941	4.03	1,154	4.91	1,206	5.11	1,575	6.64	1,131	4.7
Quintana Roo	[1]	.....	[1]	.....	[1]	.....	21	2.47	[2]	.....
San Luis Potosí	3,444	5.93	3,308	5.65	3,453	5.85	3,903	6.55	3,656	6.0
Sinaloa	815	2.72	890	2.95	963	3.16	878	2.86	872	2.8
Sonora	835	3.70	849	3.69	998	4.26	1,032	4.33	1,002	4.1
Tabasco	680	4.19	881	5.34	824	4.91	1,704	1.00	761	4.3
Tamaulipas	1,314	5.92	1,351	6.01	1,296	5.69	1,256	5.44	1,413	6.0
Tepic	535	3.52	446	2.89	436	2.79	644	4.07	476	2.9
Tlaxcala	936	5.39	1,049	6.01	1,082	6.15	1,056	5.97	1,046	5.8
Veracruz	2,671	2.68	2,742	2.71	2,891	2.82	2,633	2.53	2,459	2.3
Yucatán	2,542	8.11	3,009	9.48	2,650	8.26	2,483	7.85	2,598	8.1
Zacatecas	2,981	6.48	3,296	7.08	3,339	7.15	2,966	6.33	3,353	7.1
Totales	60,227	4.38	60,098	4.32	60,117	4.28	61,588	4.34	57,881	4.0

Los coeficientes de nupcialidad se han determinado, para cada año, basándose en la población probable, correspond
Para el coeficiente de 1910, se tomó la población del Censo de ese año.

1 Aún no se erigía el Territorio.
2 No se tiene el dato.

)01 A 1910, SEGUN EL REGISTRO CIVIL Y PROPORCIONES POR MIL HABITANTES

1906		1907		1908		1909		1910		Número de matrimonios en el decenio.	Proporción media anual por mil.
Número de matrimonios	Proporción por mil.	Número de matrimonios.	Proporción por mil.	Número de matrimonios.	Proporción por mil.	Número de matrimonios	Proporción por mil.	Número de matrimonios.	Proporción por mil.		
989	8.76	984	8.57	903	7.74	769	6.48	725	6.02	11,101	10.0
150	2.98	146	2.87	177	3.45	170	3.28	179	3.42	1,532	3.0
494	5.70	557	6.43	452	5.22	557	6.43	556	6.41	5,614	6.5
2,385	7.13	2,661	7.80	2,386	6.86	1,919	5.40	2,450	6.77	21,750	6.5
114	1.57	138	1.87	145	1.93	124	1.62	147	1.89	1,458	2.0
847	2.09	901	2.18	825	1.95	885	2.06	992	2.26	8,193	2.0
1,829	4.91	1,940	5.10	1,760	4.53	1,772	4.46	1,835	4.52	17,087	4.6
1,637	2.55	1,834	2.77	1,880	2.76	1,719	2.45	1,755	2.43	16,571	2.6
1,877	4.32	1,917	4.30	1,573	3.43	1,604	3.41	1,789	3.70	18,702	4.4
1,689	1.57	2,478	2.30	2,165	2.01	2,130	1.97	1,678	1.55	20,398	1.9
2,108	3.87	2,358	4.23	2,149	3.77	1,922	3.30	2,037	3.43	21,423	4.0
1,478	2.35	1,694	2.67	1,642	2.57	1,562	2.43	1,514	2.34	15,826	2.5
9,489	8.00	10,021	8.41	9,136	7.63	8,900	7.40	8,452	7.00	98,174	8.3
3,579	3.70	3,722	3.83	3,587	3.67	3,158	3.21	2,549	2.58	33,826	3.5
1,690	1.74	1,882	1.93	1,715	1.74	1,739	1.76	1,751	1.76	21,792	2.3
569	3.32	612	3.53	613	3.49	644	3.63	586	3.26	6,142	3.6
2,957	8.45	3,031	8.57	2,261	6.32	2,002	5.54	2,785	7.63	26,517	7.6
1,954	1.95	1,991	1.97	1,972	1.93	1,811	1.76	2,008	1.93	20,693	2.1
2,892	2.71	3,138	2.91	3,061	2.82	2,963	2.71	2,659	2.41	30,318	2.8
915	3.82	1,031	4.28	774	3.20	875	3.59	679	2.77	10,281	4.3
.....	.....	[2].....	.....	[2]	.....	[2].....	.....	[2].....	.....	21	3.4
3,113	5.13	3,476	5.69	3,538	5.73	3,275	5.26	3,089	4.92	34,255	5.7
732	2.34	883	2.80	891	2.80	852	2.65	914	2.82	8,690	2.8
1,045	4.23	992	3.94	1,065	4.16	933	3.58	972	3.66	9,723	3.9
798	4.53	895	5.00	686	3.79	758	4.11	912	4.86	8,899	5.1
1,432	6.04	1,527	6.36	1,242	5.10	1,278	5.18	1,546	6.19	13,655	5.8
384	2.36	395	2.40	465	2.79	467	2.76	432	2.52	4,680	2.9
1,105	6.16	1,203	6.66	1,114	6.12	920	5.02	805	4.37	10,316	5.8
2,548	2.38	2,714	2.50	2,883	2.61	2,825	2.53	2,566	2.26	26,932	2.5
2,540	7.84	2,578	7.87	2,561	7.72	2,651	7.90	2,966	8.73	26,578	8.2
3,000	6.36	3,075	6.50	2,738	5.77	4,266	8.96	3,011	6.30	32,025	6.8
56,339	3.88	60,774	4.14	56,359	3.48	55,450	3.70	54,339	3.58	583,172	4.04

año, la cual fué calculada interpolando por progresión geométrica, conocidos los Censos de 1900 y 1910.

DEFUNCIONES EN LAS ENTIDADES DE LA REPUBLICA, DURANTE EL DECENIO

ENTIDADES	1901		1902		1903		1904		1905	
	Número de defunciones.	Proporción por mil.	Número de defunciones.	Proporción por mil.	Número de defunciones.	Proporción por mil.	Número de defunciones.	Proporción por mil.	Número de defunciones.	Proporción por
Aguascalientes	4,370	41.98	4,278	40.43	4,536	42.18	5,808	53.14	4,751	42
Baja California	1,226	25.50	1,084	22.34	811	16.56	974	19.70	970	19
Campeche	2,642	30.52	1,924	22.22	2,101	24.27	1,595	18.42	2,105	24
Coahuila	7,402	24.44	7,757	25.11	6,983	22.16	8,512	26.48	8,486	25
Colima	2,595	39.15	2,218	32.88	2,000	29.13	1,976	28.27	2,181	30
Chiapas	8,766	23.82	9,975	26.58	11,719	30.63	10,989	28.16	12,367	31
Chihuahua	6,537	19.52	6,209	18.15	6,229	17.82	6,904	19.34	6,253	17
Distrito Federal	29,285	52.55	26,963	47.02	24,022	40.71	22,913	37.74	28,169	45
Durango	10,522	27.67	11,372	29.12	10,549	26.30	11,235	27.28	10,333	24
Guanajuato	36,000	33.84	43,036	40.38	38,858	36.39	38,552	36.04	41,336	38
Guerrero	16,421	33.54	17,696	35.37	14,796	28.95	14,889	28.51	17,891	33
Hidalgo	19,885	32.65	24,018	39 17	22,644	36.69	22,140	35.63	24,102	38
Jalisco	39,175	33.79	36,604	31.43	34,086	29.13	37,803	32.16	39,334	33
México	30,735	32.70	36,755	38.88	35,073	36.89	29,726	31.10	37,707	39
Michoacán	27,466	29.18	31,766	33.55	32,876	34.52	29,653	30.96	34,466	35
Morelos	6,907	42.64	7,150	43.64	7,464	45.04	7,166	42.75	7,504	44
Nuevo León	8,912	26.89	9,731	29.04	11,158	32.94	9,676	28.26	9,074	26
Oaxaca	31,602	33.01	38,751	40.10	32,823	33.65	29,617	30.09	33,049	33
Puebla	36,542	35.51	40,802	39.36	42,325	40.51	36,244	34.43	36,211	34
Querétaro	7,512	32.16	9,170	39.05	8,300	35.17	7,517	31.69	7,425	31
Quintana Roo	.....[1]	.....	.....[1]	.....	.....[1]	.....	1,109	130.75	.....[2]	...
San Luis Potosí	17,147	29.54	18,201	31.08	17,763	30.07	19,597	32.90	17,403	28
Sinaloa	7,396	24.71	7,357	24.37	6,197	20.35	7.984	25.99	6,770	21
Sonora	4,529	20.06	5,660	24.63	4,931	21.07	5,558	23.33	5,525	22
Tabasco	5,763	35.48	4,016	24.33	3,866	23.05	3,902	22.90	4,405	25
Tamaulipas	4,925	22.20	4,773	21.23	6,012	26.40	5,373	23.28	5,049	21.
Tepic	6,233	40.98	5,749	37.31	4,832	30.95	5,077	32.09	4,972	31.
Tlaxcala	5,461	31.48	5,955	34.10	8,994	51.16	4,909	27.74	5,043	28
Veracruz	26,756	26.88	31,032	30.73	29,171	28.48	29,682	28.56	32,097	30
Yucatán	17,983	57.39	12,839	40.49	12,388	38.60	12,458	39.39	12,321	38.
Zacatecas	14,205	30.63	16,085	34.57	14,244	30.52	15,915	33.99	16,104	34.
Totales	444,900	32.35	478,926	34.46	457,751	32.58	445,453	31.37	473,403	32.

Los coeficientes de mortalidad se han determinado, para cada año, basándose en la población probable corespond
Para el cocficiente de 1910, se tomó la población del Censo de ese año.

1 Aún no se erigía el Territorio.
2 No se tuvo el dato.

001 A 1910, SEGUN EL REGISTRO CIVIL Y PROPORCIONES POR MIL HABITANTES

1906		1907		1908		1909		1910		Número de defunciones en el decenio.	Proporción media anual por mil.
Número de defunciones.	Proporción por mil.	Número de defunciones.	Proporción por mil.	Número de defunciones.	Proporción por mil.	Número de defunciones.	Proporción por mil.	Número de defunciones.	Proporción por mil.		
5,083	45.01	6,006	52.33	5,265	45.13	5,255	44.32	5,750	47.71	51,102	45.5
1,105	21.94	1,069	21.03	1,009	19.66	971	18.75	1,462	27.97	10,681	21.3
2,253	26.01	2,422	27.96	2,539	29.31	2,179	25.15	2,875	23.17	22,635	25.1
8,743	26.14	11,067	32.44	9,147	26.28	9,415	26.52	9,019	24.91	86,531	26.0
2,361	32.61	3,087	41.89	3,144	41.92	2,296	30.07	2,540	32.69	24,398	33.9
10,699	26.37	9,885	23.89	9,553	22.64	9,550	22.19	11,848	27.00	105,351	26.2
7,604	20.41	9,586	25.19	7,455	19.18	9,158	23.06	10,669	26.30	76,604	20.6
28,169	43.82	29,107	44.00	31,252	45.91	31,978	45.65	30,848	42.80	282,706	44.5
12,839	29.56	13,901	31.16	11,777	25.71	13,455	28.60	12,853	26.60	118,836	27.6
40,826	38.02	41,588	38.66	41,355	38.37	42,475	39.34	42,644	39.42	406,670	37.9
18,467	33.87	19,760	35.47	16,354	28.73	15,141	26.03	15,390	25.90	166,805	31.0
21,245	33.74	20,954	33.06	23,213	36.38	22,998	35.81	23,582	26.47	224,781	34.8
42,074	35.46	43,953	36.87	39,321	32.83	40,111	33.33	39,947	33.04	392,408	33.1
38,703	40.02	37,550	38.60	38,358	39.21	40,770	41.44	43,229	43.69	368,606	38.2
35,222	36.35	34,952	35.86	31,024	31.64	30,467	30.89	37,307	37.61	325,199	33.6
7,391	43.09	7,410	42.70	7,127	40.60	6,699	37.73	7,765	43.24	72,583	42.6
9,266	26.49	10,044	28.40	9,511	26.61	10,845	30.01	9,312	25.50	97,529	28.0
30,894	30.81	28,881	28.54	29,753	29.13	29,647	28.76	36,192	34.79	321,209	32.2
35,944	33.63	38,045	35.33	36,874	33.98	39,158	35.82	44,249	40.17	386,394	36.3
8,364	34.90	8,325	34.56	8,676	35.83	8,863	36.41	10,160	41.53	84,312	35.2
.....[2]	.....	.....[2]	.....	.....[2]	.....	.....[2]	.....	.....[2]	.....	1,109	130.7
17,481	28.83	17,968	29.38	19,165	31.06	18,939	30.43	18,415	29.33	182,079	30.1
7,294	23.33	6,730	21.34	6,023	18.94	7,304	22.76	6,360	19.65	69,415	22.3
5,858	23.72	5,337	21.22	5,353	20.91	5,351	20.53	5,936	22.37	54,038	22.1
4,131	23.48	3,953	22.11	4,699	25.87	3,997	21.65	4,889	26.06	43,621	25.0
5,188	21.90	5,381	22.42	4,746	19.52	4,701	19.08	4,643	18.60	50,791	21.6
5,170	31.83	5,306	32.24	5,421	32.51	5,260	31.13	5,160	30.14	53,180	33.0
5,535	30.86	6,305	34.92	7,499	41.26	8,173	44.67	7,455	40.48	65,329	36.5
28,146	26.32	25,191	23.22	26,783	24.33	28,323	25.36	25,388	22.41	282,569	26.7
14,235	43.95	14,745	44.92	14,665	44.22	11,895	35.02	10,147	29.88	133,676	41.2
18,567	39.39	16,936	35.81	14,338	30.22	17,443	36.64	17,988	37.67	161,825	34.4
78,857	33.00	485,444	33.10	471,399	31.79	482,817	32.20	504,022	32.24	4.722,972	32.6

año, la cual fué calculada interpolando por progresión geométrica, conocidos los Censos de 1900 y 1910.

MIGRACION POR LAS FRONTERAS Y PUERTOS DE LA REPUBLICA. EN EL DECENIO DE 1901 A 1910

AÑOS	ENTRADA DE PASAJEROS		Total	AÑOS	SALIDA DE PASAJEROS		Total
1901	Por los puertos	12,349	45,254	1901	Por los puertos	9,022	35,556
	Por los ferrocarriles	32,905			Por los ferrocarriles	26,534	
1902	Por los puertos	14,207	55,422	1902	Por los puertos	9,474	40,925
	Por los ferrocarriles	41,215			Por los ferrocarriles	31,451	
1903	Por los puertos	15,382	52,394	1903	Por los puertos	8,843	38,542
	Por los ferrocarriles	37,012			Por los ferrocarriles	29,699	
1904	Por los puertos	15,359	59,264	1904	Por los puertos	10,601	45,943
	Por los ferrocarriles	43,905			Por los ferrocarriles	35,342	
1905	Por los puertos	18,235	57,101	1905	Por los puertos	13,418	44,384
	Por los ferrocarriles	38,866			Por los ferrocarriles	30,966	
1906	Por los puertos	26,586	98,803	1906	Por los puertos	14,891	78,404
	Por los ferrocarriles	72,217			Por los ferrocarriles	63,513	
1907	Por los puertos	29,898	142,685	1907	Por los puertos	15,512	129,291
	Por los ferrocarriles	112,787			Por los ferrocarriles	113,779	
1908	Por los puertos	8,102	81,261	1908	Por los puertos	7,944	83,253
	Por los ferrocarriles	73,159			Por los ferrocarriles	75,309	
1909	Por los puertos	18,077	80,748	1909	Por los puertos	13,956	81,251
	Por los ferrocarriles	62,671			Por los ferrocarriles	67,295	
1910	Por los puertos	24,203	86,909	1910	Por los puertos	8,421	[1] 46,490
	Por los ferrocarriles	62,706			Por los ferrocarriles	38,069	
1901–10	Total		759,841	1901–10	Total		624,039

[1] Faltan los datos del primer semestre.

III

POBLACION, AREA Y DENSIDAD DE LAS ENTIDADES FEDERATIVAS, SEGUN LOS CENSOS DE 1895, 1900 Y 1910

ENTIDADES E ISLAS	AREA EN KILOMETROS	POBLACION			DENSIDAD			Aumento por kilómetro cuadrado en el decenio	
		1895	1900	1910	1895	1900	1910	Absoluto	Proporcional por ciento
Aguascalientes	7,692	104,615	102,416	120,511	13.60	13.31	15.67	2.36	17.73
Baja California	151,109	42,245	47,624	52,272	0.27	0.32	0.35	0 03	9.38
Campeche	46,855	88,121	86,542	86,661	1.88	1.85	1.85	0.00	0.00
Coahuila	165,219	241,026	296,938	362,092	1.46	1.80	2.19	0.39	21.67
Colima	5,887	55,752	65,115	77,704	9.47	11.06	13.20	2.14	19.35
Chiapas	71,302	319,599	360,799	438,843	4.48	5.06	6.15	1.09	21.54
Chihuahua	233,214	262,771	327,784	405,707	1.12	1.41	1.74	0.33	23.40
Distrito Federal	1,499	476,413	541,516	720,753	317.87	361.31	480.82	119.51	33.08
Durango	109,495	295.105	370,294	483,175	2.69	3.38	4.41	1.03	30.47
Guanajuato	28,363	1.062,554	1.061,724	1.081,651	37.46	37.43	38.14	0.71	1.90
Guerrero	65,480	420.339	479,205	594,278	6.41	7.32	9.08	1.76	24.04
Hidalgo	22,373	558,769	605,051	646,551	24.97	27.04	28.90	1.86	6.88
Jalisco	86,752	1.107,227	1.153,891	1.208,855	12.76	13.30	13.93	0.63	4.74
México	23,909	841,618	934,463	989,510	35.18	39.08	41.39	2.31	5.91
Michoacán	58,594	896,495	935,808	991,880	15.30	15.97	16.93	0.96	6.01
Morelos	4,911	159,355	160,115	179,594	32.44	32.60	36.57	3.97	12.18
Nuevo León	64,838	309,252	327,937	365,150	4.76	5.06	5.63	0.57	11.26
Oaxaca	92.443	884,909	948.633	1.040,398	9.57	10.26	11.25	0.99	9.65
Puebla	33,653	984,413	1.021,133	1.101,600	29.25	30.34	32.73	2.39	7.88
Querétaro	11,638	228,551	232,389	244,663	19.63	19.97	21.02	1.05	5.26
Quintana Roo	49,914	.....	.....	9,109	.....	.....	0.18	.....	.....
San Luis Potosí	62,177	568,449	575,432	627,800	9.14	9.25	10.10	0.85	9.19
Sinaloa	71,380	258,865	296,701	323,642	3.62	4.16	4.53	0.37	8.89
Sonora	198,496	191,281	221,682	265,383	0.96	1.12	1.34	0.22	19.64
Tabasco	26,871	134,839	159,834	187,574	5.01	5.95	6.98	1.03	17.31
Tamaulipas	79,861	206,502	218,948	249,641	2.58	2.74	3.13	0.39	14.23
Tepic	28,371	148,776	150,098	171,173	5 24	5.30	6.03	0.73	13.77
A la vuelta	1.802,296	10.847,841	11.682,072	13.026,170	.....	.....	.....	.....	.....

ENTIDADES E ISLAS	AREA EN KILOMETROS	POBLACION			DENSIDAD			Aumento por kilómetro cuadrado en el decenio	
		1895	1900	910	1895	1900	1910	Absoluto	Proporcional por ciento
De la vuelta	1.802,296	10.847,841	11.682,072	13.026,170	.....	.....	.....	.....	.....
Tlaxcala	3,974	166,803	172,315	184,171	41.97	43.36	46.34	2.98	6.87
Veracruz	72,216	866,355	981,030	1.132,859	11.99	13.58	15.69	2.11	15.54
Yucatán	41,287	298,850	309,652	339,613	3.27	3.40	8.23	4.83	142.06
Zacatecas	63,386	452,578	462,190	477,556	7.14	7.29	7.53	0.24	3.29
Islas	4,042	.....	.....	.....	.....	.....	.....	.....	.....
Totales	1.987,201	12.632,427	13.607.259	15.160,369	6.36	6.84	7.63	0.79	11.55

NOTAS.—En Yucatán se ve un aumento notable de densidad en 1910, por habérsele segregado en 1904 el Territorio de Quintana Roo, cuya población es muy poco densa.
Las áreas han sido tomadas de una nota de la Sección de Cartografía.

POBLACION PROBABLE DE LAS ENTIDADES FEDERATIVAS, DE 1901 A 1909, 1911 Y 1912
ASI COMO LAS CENSALES DE 1900 Y 1910

ENTIDADES FEDERATIVAS	Población según el Censo de 1900.	POBLACION PROBABLE									Población según el Censo de 1910.	POBLACION PROBABLE	
		1901	1902	1903	1904	1905	1906	1907	1908	1909		1911	1912
Distrito Federal	541,516	557,223	573,385	590,016	607,129	624,739	642,860	661,506	680,693	700,436	720,753	741,658	763,170
Aguascalientes	102,416	104,096	105,803	107,539	109,303	111,096	112,918	114,770	116,653	118,566	120,511	122,488	124,497
Campeche	86,542	86,554	86,565	86,578	86,590	86,602	86,613	86,625	86,637	86,649	86,661	86,663	86,685
Coahuila	296,938	302,887	308,956	315,146	321,461	327,901	334,471	341,173	348,008	354,981	362,092	369,347	376,747
Colima	65,115	66,276	67,458	68,661	69,885	71,131	72,400	73,691	75,005	76,343	77,704	79,089	80,500
Chiapas	360,799	367,934	375,210	382,630	390,196	397,910	405,781	413,805	421,988	430,333	438,843	447,621	456,371
Chihuahua	327,784	334,850	342,070	349,442	356,975	364,670	372,531	380,562	388,766	397,146	405,707	414,453	423,387
Durango	370,294	380,279	390,534	401,064	411,879	422,986	434,392	446,105	458,135	470,488	483,175	496,204	509,585
Guanajuato	1.061,724	1.063,700	1.065,679	1.067,663	1.069,650	1.071,640	1.073,634	1.075,632	1.077,634	1.079,640	1.081,651	1.083,664	1.085,681
Guerrero	479,205	489,630	500,282	511,116	522,286	533,648	545,258	557,120	569,240	581,624	594,278	607,206	620,416
Hidalgo	605,051	609,078	613,132	617,214	621,322	625,458	629,621	633,812	638,030	642,277	646,551	650,855	655,187
Jalisco	1.153,891	1.159,273	1.164,680	1.170,113	1.175,572	1.181,053	1.186,560	1.192,091	1.197,651	1.203,240	1.208,855	1.214,495	1.220,160
México	934,463	939,827	945,222	950,648	956,105	961,593	967,113	972,664	978,247	983,863	989,510	995,190	1.000,903
Michoacán	935,808	941,269	946,763	952,288	957,846	963,436	969,059	974,714	980,403	986,124	991,880	997,669	1.003,491
Morelos	160,115	161,964	163,834	165,726	167,639	169,575	171,533	173,514	175,518	177,544	179,594	181,668	183,765
Nuevo León	327,937	331,490	335,081	338,712	342,381	346,091	349,841	353,631	357,462	361,335	365,150	369,207	373,207
Oaxaca	948,633	957,433	966,314	975,278	984,325	993,455	1.002,671	1.011,971	1.021,359	1.030,834	1.040,398	1.050,049	1.059,789
Puebla	1.021,133	1.028,908	1.036,742	1.044,636	1.052,590	1.060,604	1.068,679	1.076,816	1.085,015	1.093,277	1.101,600	1.109,988	1.118,439
Querétaro	232,389	233,588	234,794	236,005	237,223	238,447	239,677	240,914	242,157	243,407	244,663	245,926	247,195
San Luis Potosí	575,432	580,466	585,544	590,666	595,833	601,045	606,303	611,607	616,957	622,354	627,800	633,292	638,832
Sinaloa	296,701	299,291	301,904	304,535	307,197	309,879	312,584	315,312	318,065	320,841	323,642	326,467	329,317
Sonora	221,682	225,707	229,805	233,977	238,225	242,550	246,954	251,438	256,003	260,651	265,383	270,201	275,107
Tabasco	159,834	162,413	165,033	167,695	170,400	173,149	175,943	178,781	181,665	184,596	187,574	190,600	193,675
Tamaulipas	218,948	221,839	224,769	227,737	230,744	233,791	236,879	240,007	243,176	246,387	249,641	252,938	256,278
Tlaxcala	172,315	173,465	174,623	175,789	176,963	178,144	179,334	180,531	181,736	182,950	184,171	185,405	186,642
Veracruz	981,030	995,249	1.009,673	1.024,300	1.039,153	1.054,214	1.069,493	1.084,985	1.100,719	1.116,673	1.132,859	1.149,279	1.165,934
Yucatán[1]	309,652	313,353	317,099	320,890	316,243	320,023	323,849	327,720	331,637	335,601	339,613	343,673	347,781
Al frente	12.947,347	13.088,042	13.230,954	13.376,068	13.515,115	13.664,830	13.816.951	13.971,497	14.128,559	14.288,160	14.450,259	14.615,295	14.782,681

1 La pérdida de población de Yucatán se debe a que se le segregó Quintana Roo.

ENTIDADES FEDERATIVAS	Población según el Censo de 1900.	POBLACION PROBABLE									Población según el Censo de 1910.	POBLACION PROBABLE	
		1901	1902	1903	1904	1905	1906	1907	1908	1909		1911	1912
Del frente.....	12.947,347	13.088,042	13.230,954	13.376,068	13.515,115	13.664,830	13.816,951	13.971,497	14.128,559	14.288,160	14.450,259	14.615,295	14.782,681
Zacatecas.....	462,190	463,704	465,223	466,747	468,276	469,810	471,350	472,894	474,443	475,997	477,556	479,120	480,690
Baja California.....	47,624	48,070	48,519	48,973	49,431	49,894	50,361	50,832	51,308	51,788	52,272	52,761	53,254
Quintana Roo[1].....	.....	.....	.....	.....	8,482	8,584	8,686	8,790	8,895	9,002	9,109	9,218	9,328
Tepic.....	150,098	152,083	154,095	156,132	158,197	160,290	162,410	164,557	166,734	168,939	171,173	173,437	175,731
Totales.....	13.607,259	13.751,899	13.898,791	14.047,920	14.199,501	14.353,408	14.509.758	14.668,570	14.829,939	14.993,886	15.160,369	15.329,831	15.501,684

1 El Territorio de Quintana Roo se erigió el año de 1904.

La población probable se ha calculado por la fórmula de la progresión geométrica.

Crecimiento de la población de las Entidades, según datos censales de 1895, 1900 y 1910

ENTIDADES	Aumento de 1895 a 1900			Aumento de 1900 a 1910		
	Absoluto.	Tanto por ciento en 5 años.	Tanto por ciento medio anual.	Absoluto.	Tanto por ciento en 10 años.	Tanto por ciento medio anual.
Aguascalientes	—2,199	2.10	0.42	18,095	17.67	1.77
Baja California	5,379	12.73	2.55	4,648	9.76	0.98
Campeche	—1,579	1.79	0.36	119	0.14	0.01
Coahuila	55,912	23.20	4.65	65,154	21.94	2.19
Colima	9,363	16.79	3.36	12,589	19.33	1.93
Chiapas	41,200	12.89	2.58	78,044	21.63	2.16
Chihuahua	65,013	24.74	4.95	77,923	23.77	2.38
Distrito Federal	65,103	13.66	2.73	179,237	33.10	3.31
Durango	75,189	25.48	5.10	112,881	30.48	3.05
Guanajuato	—830	0.08	0.02	19,927	1.88	0.19
Guerrero	58,866	14.00	2.80	115,073	24.01	2.40
Hidalgo	46,282	8.28	1.65	41,590	6.86	0.69
Jalisco	46,664	4.21	0.84	54,964	4.76	0.48
México	92,845	11.03	2.21	55,047	5.89	0.59
Michoacán	39,313	4.38	0.87	56,072	5.99	0.60
Morelos	760	0.48	0.10	19,479	12.16	1.22
Nuevo León	18,685	6.04	1.21	37,213	11.35	1.14
Oaxaca	63,724	7.20	1.44	91,765	9.67	0.97
Puebla	36,720	3.73	0.75	80,467	7.88	0.79
Querétaro	3,838	1.68	0.34	12,274	5.28	0.53
Quintana Roo	.....	.....	.....	9,109	.....	.....
San Luis Potosí	6,983	1.23	0.25	52,368	9.10	0.91
Sinaloa	37,836	14.61	2.92	26,941	9.08	0.91
Sonora	30,401	15.89	3.18	43,701	19.71	1.97
Tabasco	24,995	18.53	3.71	27,740	17.35	1.74
Tamaulipas	12,446	6.02	1.20	30,693	14.02	1.40
Tepic	1,322	0.89	0.18	21,075	14.04	1.40
Tlaxcala	5,512	3.30	0.66	11,856	6.88	0.69
Veracruz	114,675	13.23	2.65	151,829	15.48	1.55
Yucatán	10,802	3.61	0.72	29,961	9.68	0.97
Zacatecas	9,612	2.12	0.42	15,366	3.32	0.33
Aumento líquido absoluto	974,832	7.71	1.54	1,553,110	11.41	1.14

El signo — precediendo a una cifra, indica que el aumento de población fué negativo, esto es, que hubo disminución o pérdida de población.

CAPITALES DE LAS ENTIDADES FEDERALES

POBLACION POR SEXOS, SEGUN DATOS CENSALES DE 1900 Y 1910

CAPITALES	ENTIDADES	Altitud.	1900			1910			DIFERENCIA			Por ciento en 10 años.	Por ciento medio anual.
			Hombres	Mujeres	Total	Hombres	Mujeres	Total	Hombres	Mujeres	Total		
Aguascalientes	Aguascalientes	1,931	16,229	18,753	34.982	20.979	24,219	45.198	4,750	5,466	10,216	29.20	2.92
La Paz	Baja California	0.0	2,240	2,806	5.046	2,683	2,853	5,536	443	47	490	9.71	0.97
Campeche	Campeche	0.0	7,406	9.703	17.109	7,429	9,346	16,775	+ 23	—357	—334	1.95	0.19
Saltillo	Coahuila	1,598	11,475	12,521	23.996	16,788	18,626	35.414	5,313	6,105	11,418	47.58	4.76
Colima	Colima	505	8,975	11,723	20.698	11,558	13,590	25.148	2,583	1,867	4,450	21.50	2.15
Tuxtla Gutiérrez	Chiapas	530	4,650	4,745	9.395	4,662	5.577	10,239	12	832	844	8.98	0.90
Chihuahua	Chihuahua	1,430	15,179	15,226	30.405	19,241	20,465	39.706	4,062	5,239	9,301	30.59	3.06
México	Distrito Federal	2,777	162,243	182,478	344.721	218,774	252,292	471.066	56,531	69,814	126,345	36.65	3.66
Durango	Durango	1,927	14.528	16,564	31.092	14.790	16.973	31,763	262	409	671	2.16	0.22
Guanajuato	Guanajuato	2.035	20.519	20,967	41.486	16,206	19,476	35,682	—4,313	—1,491	—5,804	13,99	1.40
Chilpancingo	Guerrero	1,325	3,671	3.826	7.497	3.890	4.104	7.994	219	278	497	6.63	0.65
Pachuca	Hidalgo	2.446	17,767	19,720	37.487	18.674	20.335	39.009	907	615	1,522	4.06	0.41
Guadalajara	Jalisco	1.523	46,483	54.725	101,208	53,107	66.361	119.468	6,624	11.636	18,260	18.04	1.80
Toluca	México	2,680	11,651	14,289	25.940	13.962	17,061	31.023	2,311	2.772	5,083	19.51	1.96
Morelia	Michoacán	1.940	17.049	20.229	37.278	17.623	22.419	40.042	574	2.190	2,764	7.41	0.74
Cuernavaca	Morelos	1.530	4,329	5,255	9.584	6.023	6,753	12.776	1,694	1.498	3,192	33.30	3.33
Monterrey	Nuevo León	538	30,945	31,321	62.266	38,395	40,133	78.528	7,450	8.812	16,262	26.12	2.61
Oaxaca	Oaxaca	1.538	16,803	18,246	35.049	17.389	20.622	38.011	586	2,376	2,962	8.45	0.84
Puebla	Puebla	2,155	42.209	51,312	93.521	42,569	53.552	96.121	360	2,240	2,600	2.78	0.28
Querétaro	Querétaro	1,853	14,984	18.168	33.152	14,852	18,210	33,062	—132	+ 42	—90	0.27	0.03
Santa Cruz de Bravo	Quintana Roo	----	------	------	-----	2,072	186	2.258	-----	-----	------	----	---
San Luis Potosí	San Luis Potosí	1,878	27,353	33,666	61.019	30.540	37,482	68,022	3,187	3,816	7,003	11.48	1.15
Culiacán	Sinaloa	40	4,556	5,824	10.380	5.875	7,652	13.527	1,319	1.828	3,147	30.32	3.03
Hermosillo	Sonora	410	5.110	5,503	10.613	7.158	7,420	14,578	2,048	1.917	3,965	37.36	3.74
San Juan Bautista	Tabasco	10	4.906	5,637	10.543	5.660	6.667	12.327	754	1.030	1,784	16.92	1.70
Ciudad Victoria	Tamaulipas	320	4,751	5.335	10.086	5,659	6.444	12,103	908	1,109	2,017	20.00	2.00
Tepic	Tepic	925	7,115	8.373	15.488	8.257	8,521	16.778	1.142	148	1.290	8.33	0.83
Tlaxcala	Tlaxcala	2.225	1.205	1,510	2.715	1.304	1,508	2,812	+ 99	—2	+ 97	3.57	0.36
Xalapa	Veracruz	1,427	9.268	11,120	20.388	10,407	13,233	23.640	1,139	2,113	3,252	15.95	1.59
Mérida	Yucatán	9	19,835	23,795	43.630	28.824	33,623	62.447	8,989	9.828	18,817	43.13	4.31
Zacatecas	Zacatecas	2,442	14.900	17,966	32,866	11,659	14,241	25,900	—3,241	—3,725	—6,966	21.19	2.12

IV

CENSO DE 1910

En el presente número del Boletín, concluye la publicación de algunos datos de resumen del Censo de 1910, tercero practicado en la República. El retardo de ciertos Estados para remitir sus documentos, ha motivado que la publicación referida se haga con retraso y sin el orden alfabético observado generalmente por esta oficina, cuando no ha habido posibilidad de hacer clasificación por algún carácter de la cosa.

En el Boletín número 1 se hallarán los datos de los Estados de Aguascalientes, Coahuila, Colima, Chiapas, Guanajuato, Distrito Federal y Territorio de la Baja California.

En el Boletín número 2 los de los Estados de Guerrero, Hidalgo, México, Michoacán, Morelos y Nuevo León.

En el Boletín número 3 los de los Estados de Oaxaca, Puebla, Querétaro, San Luis Potosí, Sonora, Tabasco, Tamaulipas, Jalisco Tlaxcala y Territorio de Quintana Roo.

En este Boletín se completan las Entidades y figuran los datos de los Estados de Campeche, Chihuahua, Durango, Sinaloa, Veracruz, Yucatán, Zacatecas, y Territorio de Tepic.

CENSO DE 1910

ESTADO DE CAMPECHE

Area = 46,855 kilómetros cuadrados.

Densidad por kilómetro cuadrado = 1.85.

POBLACIÓN DEL ESTADO			POBLACIÓN DE LA CAPITAL (Campeche)		
Hombres	Mujeres	Total	Hombres	Mujeres	Total
44,075	42,586	86,661	7,429	9,346	16,775

Pratidos	Area en kilómetros cuadrados.	Poblaeión			Habitantes por kilómetro cuadrado	Nombre de las Cabeceras de Partido	Población			Altura en metros sobre el nivel del mar.
		Hombres	Mujeres	Total			Hombres	Mujeres	Total	
Hecelchakán	3,330	12,659	12,586	25,245	7.6	Hecelchakán	981	1,037	2,018	
Campeche	2,134	10,866	12,417	23,283	11.0	Campeche	7,429	9,346	16,775	Puerto.
Carmen	9,270	9,473	9,376	18,849	2.0	Carmen	3.092	3,443	6,535	Puerto.
Champotón	26,885	6,904	4,390	11,294	0.4	Champotón	612	698	1,310	
Bolonchenticul	5,236	4,173	3,817	7,990	1.5	Bolonchenticul	659	612	1,271	140.0 m.
Totales	46,855	44,075	42,586	86,661	1.85					

Número de extranjeros en el Estado, 846. Proporción de extranjeros en el Estado, 9.76 por mil.

POBLACIONES DEL ESTADO, CUYO NUMERO DE HABITANTES PASA DE 4,000.

Localidades	Categoría	Municipalidad	Partido	Población			Altura en metros sobre el nivel del mar
				Hombres	Mujeres	Total	
Campeche	Ciudad	Campeche	Campeche	7,429	9,346	16,775	Puerto.
Carmen	Ciudad	Carmen	Carmen	3,092	3,443	6,535	Puerto.

Diferencia entre la población del Estado, según el Censo de 1910, comparada con la obtenida en el de 1900: aumento, 2,700 hombres, diminución, 2,581 mujeres. Aumento total de población, 119 habitantes.

Diferencia entre la población de la Capital del Estado, según el Censo de 1910, comparada con la obtenida en el de 1900: aumento, 23 hombres, diminución, 357 mujeres. Diminución total, 334 habitantes.

CUADROS comparativos de los Censos de 1900 y 1910, en las clasificaciones que en seguida se expresan

POBLACION POR EDADES

	1900			1910		
	Hombres	Mujeres	Total	Hombres	Mujeres	Total
Hasta de un año	1,981	1,999	3,980	2,119	1,924	4,043
De más de 1 a 2 años	1,176	1,208	2,384	1,225	1,107	2,332
De más de 2 a 5 años	3,892	4,019	7,911	3,528	3,441	6,969
De más de 5 a 10 años	5,169	5,133	10,302	6,059	5,601	11,660
De más de 10 a 20 años	7,931	9,160	17,091	8,893	9,419	18,312
De más de 20 a 40 años	14,089	15,670	29,759	15,710	14,855	30,565
De más de 40 a 60 años	5,699	6,295	11,994	5,367	5,098	10,465
De 60 años en adelante	1,438	1,683	3,121	1,174	1,141	2,315
Totales	41,375	45,167	86,542	44,075	42,586	86,661

Ciudadanos de 21 años o más, capacitados para votar, según el Censo de 1910, 22,251.

POBLACION POR INSTRUCCION

	1900			1910		
	Hombres	Mujeres	Total	Hombres	Mujeres	Total
Saben leer y escribir	8,741	7,168	15,909	11,705	9,725	21,430
Saben sólo leer	718	942	1,660	651	931	1,582
No saben leer ni escribir de 12 años en adelante	19,698	24,698	44,396	20,110	20,611	40,721
No saben leer ni escribir, de menos de 12 años	12,218	12,359	24,577	11,595	11,300	22,895
Se ignora	.....	.....	.....	14	19	33
Totales	41,375	45,167	86,542	44,075	42,586	86,661

POBLACION POR ESTADO CIVIL

	1900			1910		
	Hombres	Mujeres	Total	Hombres	Mujeres	Total
Menores de edad	13,795	13,332	27,127	17,448	15,325	32,773
Solteros	12,793	13,734	26,527	12,231	10,954	23,185
Casados	12,805	12,982	25,787	12,250	11,726	23,976
Viudos	1,982	5,119	7,101	2,024	4,549	6,573
Se ignora	.....	.....	.....	122	32	154
Totales	41,375	45,167	86,542	44,075	42,586	86,661

POBLACION POR CULTOS

	1900			1910		
	Hombres	Mujeres	Total	Hombres	Mujeres	Total
Católicos	41,223	45,166	86,389	43,066	42,025	85,091
Protestantes	129	.....	129	352	141	493
Espiritistas	.....	.....	.....	4	3	7
Mahometanos	.....	.....	.....	12	.....	12
Budhistas	.....	.....	.....	90	8	98
Deistas	.....	.....	.....	1	.....	1
Sin culto	23	1	24	509	374	883
Se ignora	.....	.....	.....	41	35	76
Totales	41,375	45,167	86,542	44,075	42,586	86,661

POBLACION EXTRANJERA

	1900			1910		
	Hombres	Mujeres	Total	Hombres	Mujeres	Total
Alemanes	8	.....	8	25	.....	25
Arabes	.....	.....	.....	23	12	35
Argentinos	3	.....	3	2	.....	2
Australianos	.....	.....	.....	1	.....	1
Austro-Húngaros	3	.....	3	2	.....	2
Belgas	.....	.....	.....	3	2	5
Brasileños	1	.....	1	.....	.....	.....
Colombianos	.....	.....	.....	.....	1	1
Coreanos	.....	.....	.....	1	1	2
Cubanos	36	24	60	57	39	96
Chilenos	.....	.....	.....	1	.....	1
Chinos	5	.....	5	70	.....	70
Dinamarqueses	3	.....	3	2	.....	2
Dominicanos	.....	.....	.....	1	.....	1
Españoles	152	53	205	150	47	197
Franceses	6	.....	6	2	1	3
Griegos	1	.....	1	.....	.....	.....
Guatemaltecos	1	5	6	8	7	15
Holandeses	1	.....	1	2	.....	2
Hondureños	.....	.....	.....	1	.....	1
Ingleses	53	5	58	121	17	138
Italianos	15	.....	15	1	1	2
Japoneses	.....	.....	.....	59	7	66
Norteamericanos	19	6	25	42	14	56
Noruegos	.....	.....	.....	11	.....	11
Portorricenses	.....	.....	.....	1	.....	1
Portugueses	.....	.....	.....	1	.....	1
Rusos	1	.....	1	5	.....	5
Salvadoreños	.....	.....	.....	1	.....	1
Suecos	29	.....	29	1	.....	1
Turcos	20	9	29	53	46	99
Venezolanos	1	1	2	2	.....	2
Se ignora	.....	.....	.....	1	1	2
Sumas	358	103	461	650	196	846

ESTADO DE CHIHUAHUA

Area 233,214 kilómetros cuadrados. Densidad por kilómetro cuadrado — 1.74.

POBLACIÓN DEL ESTADO			POBLACIÓN DE LA CAPITAL (Chihuahua)		
Hombres	Mujeres	Total	Hombres	Mujeres	Total
207,878	197,829	405,707	19,241	20,465	39,706

Distritos	Area en kilómetros cuadrados.	Poblacion			Densidad por kilómetro cuadrado.	Nombre de las Cabeceras de Distrito	Población			Altura en metros sobre el nivel del mar.
		Hombres	Mujeres	Total			Hombres	Mujeres	Total	
Iturbide	26,873	47,311	46,601	93,912	3.5	Chihuahua	19,241	20,465	39,706	1,412.0
Hidalgo.	14,707	29,888	29,005	58,893	4.0	Hidalgo del Parral	6,715	7,352	14,067	1,661.0
Camargo	24,346	20,624	20,127	40,751	1.7	Ciudad Camargo	3,241	3,535	6,776	1,225.0
Guerrero.	17,712	20,491	18,654	39,145	2.2	Ciudad Guerrero.	965	1,078	2,043	2,000.0
Benito Juárez.	27,617	17,517	16,832	34,349	1.2	Cusihuiriachic	840	787	1,627	1,912.6
Jiménez.	16,942	13,854	13,447	27,301	1.6	Jiménez.	2,516	2,809	5,325	1,381.2
Andrés del Río	11,500	13,505	11,723	25,228	2.2	Batopilas	1,815	1,739	3,554	556.0
Galeana.	30,183	12,371	10,888	23,259	0.8	Casas Grandes	4,381	3,327	7,708	1,473.0
Mina	8,868	9,652	9,262	18,914	2.1	Guadalupe y Calvo	531	637	1,168	------
Bravos	37,855	8,540	7,806	16,346	0.4	Ciudad Juárez	5,397	5,224	10,621	1,133.1
Rayón	11,432	8,003	7,740	15,743	1.4	Ocampo.	702	807	1,509	------
Arteaga.	5,179	6,122	5,744	11,866	2.3	Chínipas	558	653	1,211	------
Totales	233,214	207,878	197,829	405,707	1.74					

Número de extranjeros en el Estado, 6,641. Proporción de extranjeros en el Estado, 16.37 por mil.

POBLACIONES DEL ESTADO, CUYO NUMERO DE HABITANTES PASA DE 4,000

Localidades	Categoría	Municipalidad	Distrito	Población			Altura en metros sobre el nivel del mar.
				Hombres	Mujeres	Total	
Casas Grandes	Pueblo.	Casas Grandes	Galeana	4,381	3,327	7,708	1,473.0
Ciudad Camargo.	Ciudad	Camargo.	Camargo	3,241	3,535	6,776	1,225.0
Ciudad Juárez	Ciudad	Juárez.	Bravos	5,397	5,224	10,621	1,133.1
Chihuahua	Ciudad	Chihuahua	Iturbide.	19,241	20,465	39,706	1,412.0
Hidalgo del Parral	Pueblo.	El Parral	Hidalgo	6,715	7,352	14,067	1,661.0
Jiménez.	Ciudad	Jiménez	Jiménez	2,516	2,809	5,325	1,381.2
Santa Bárbara	Villa	Santa Bárbara.	Hidalgo	3,189	2,986	6,175	1,926.0

Aumento de la población del Estado, comparada con la del Censo de 1900: 38,842 hombres, 39,081 mujeres. Total 77,923.
Aumento de la población de la Capital del Estado, comparada con la del Censo de 1900: 4,062 hombres, 5,239 mujeres. Total 9,301.

CUADROS comparativos de los Censos de 1900 y 1910, en las clasificaciones que en seguida se expresan

POBLACION POR EDADES

	1900			1910		
	Hombres	Mujeres	Total	Hombres	Mujeres	Total
Hasta de un año	8,175	7,544	15,719	10,050	9,398	19,448
De más de 1 a 2 años	4,640	4,393	9,033	6,066	5,767	11,833
De más de 2 a 5 años	15,536	14,569	30,105	18,885	18,144	37,029
De más de 5 a 10 años	21,284	20,059	41,343	30,165	28,651	58,816
De más de 10 a 20 años	36,122	35,637	71,759	42,362	43,015	85,377
De más de 20 a 40 años	51,156	48,987	100,143	60,438	58,659	119,097
De más de 40 a 60 años	23,572	20,567	44,139	30,811	26,636	57,447
De más de 60 años	8,551	6,992	15,543	9,101	7,559	16,660
Totales	169,036	158,748	327,781	207,878	197,829	405,707

Ciudadanos de 21 años o más, capacitados para votar, según el Censo de 1910, 100,350.

POBLACION POR INSTRUCCION

	1900			1910		
	Hombres	Mujeres	Total	Hombres	Mujeres	Total
Saben leer y escribir	40,728	34,660	75,388	60,142	54,105	114,247
Saben sólo leer	2,494	4,172	6,666	1,473	2,581	4,054
No saben leer ni escribir (de 12 años en adelante)	78,179	76,378	154,557	79,504	80,901	160,405
No saben leer ni escribir, de menos de 12 años	47,635	43,538	91,173	66,084	59,690	125,774
Se ignora	.....	.....	.....	675	552	1,227
Totales	169,036	158,748	327,784	207,878	197,829	405,707

POBLACION POR ESTADO CIVIL

	1900			1910		
	Hombres	Mujeres	Total	Hombres	Mujeres	Total
Menores de edad	60,323	54,122	114,445	78,198	67,328	145,526
Solteros	52,333	43,994	96,327	65,061	58,879	123,940
Casados	50,072	49,152	99,224	57,488	56,892	114,380
Viudos	5,547	10,830	16,377	6,632	14,355	20,987
Se ignora	761	650	1,411	499	375	874
Totales	169,036	158,748	327,784	207,878	197,829	405,707

POBLACION POR CULTOS

	1900			1910		
	Hombres	Mujeres	Total	Hombres	Mujeres	Total
Católicos	162,034	152,770	314,804	196,200	188,793	384,993
Protestantes	1,375	999	2,374	2,720	1,872	4,592
Griegos	2	.....	2	82	75	157
Mahometanos	2	.....	2	.....	.....	.....
Budhistas	178	8	186	850	12	862
Israelitas	13	.....	13	29	11	40
Mormones	489	574	1,063	.....	.....	.....
Sin culto	554	352	906	3,199	2,570	5,769
Se ignora	4,389	4,045	8,434	4,798	4,496	9,294
Totales	169,036	158,748	327,784	207,878	197,829	405,707

POBLACION EXTRANJERA

	1900			1910		
	Hombres	Mujeres	Total	Hombres	Mujeres	Total
Alemanes	100	31	131	149	64	213
Arabes	6	1	7	83	52	135
Argentinos	2	------	2	2	------	2
Australianos	5	5	10	5	2	7
Austro-Húngaros	7	3	10	4	1	5
Belgas	1	------	1	2	2	4
Brasileños	------	------	------	1	1	2
Canadenses	1	1	2	23	16	39
Colombianos	------	------	------	1	1	2
Costarricenses	------	------	------	2	------	2
Cubanos	2	6	8	9	9	18
Chilenos	1	1	2	7	3	10
Chinos	328	2	330	1,316	9	1,325
Dinamarqueses	12	8	20	18	20	38
Ecuatorianos	------	------	------	------	2	2
Egipcios	------	------	------	3	------	3
Españoles	146	32	178	424	128	552
Franceses	59	10	69	70	28	98
Griegos	1	1	2	2	------	2
Guatemaltecos	3	2	5	1	1	2
Holandeses	6	------	6	4	1	5
Hondureños	------	1	1	------	------	------
Ingleses	75	45	120	138	87	225
Italianos	44	7	51	72	16	88
Japoneses	1	------	1	198	7	205
Nicaragüenses	------	1	1	------	------	------
Norteamericanos	1,643	1,368	3,011	2,074	1,344	3,418
Noruegos	------	------	------	3	3	6
Portugueses	------	------	------	3	------	3
Rusos	4	------	4	8	1	9
Suecos	2	3	5	17	10	27
Suizos	8	7	15	12	6	18
Turcos	5	3	8	68	33	101
Venezolanos	------	------	------	3	------	3
Se ignora	------	------	------	41	31	72
Sumas	2,462	1,538	4,000	4,763	1,878	6,641

ESTADO DE DURANGO

Area = 109,495 kilómetros cuadrados. Densidad por kilómetro cuadrado = 4.41.

POBLACIÓN DEL ESTADO			POBLACIÓN DE LA CAPITAL (Durango)		
Hombres	Mujeres	Total	Hombres	Mujeres	Total
246,323	236,852	483,175	14,790	16,973	31,763

Partidos	Area en kilómetros cuadrados.	Población			Densidad por kilómetro cuadrado	Nombre de las cabeceras de Partido	Población			Altura en metros sobre el nivel del mar.
		Hombres	Mujeres	Total			Hombres	Mujeres	Total	
Durango	13,476	48,690	48,213	96,903	7.2	Durango	14,790	16,973	31,763	1,926.6
Mapimí	14,936	47,901	45,140	93,041	6.2	Ciudad Lerdo.	4,201	4,408	8,609	1,135.5
Santiago Papasquiaro	11,237	29,619	28,327	57,946	5.2	Santiago Papasquiaro	1,491	1,673	3,164	1,898.0
Tamazula	9,503	21,217	20,100	41,317	4.3	Topia.	793	817	1,610	1,951.0
Cuencamé.	13,058	21,342	19,857	41,199	3.2	Cuencamé.	1,413	1,285	2,698	1,740.0
San Juan del Río	4,930	15,914	15,825	31,739	6.4	San Juan del Río	1,195	1,344	2,539	1,737.0
Nombre de Dios	3,999	14,493	14,235	28,728	7.2	Nombre de Dios	860	925	1,785	1,774.0
Indé.	11,969	11,308	10,969	22,277	1.9	Indé.	739	842	1,581	2,049.0
El Oro	6,609	11,055	10,702	21,757	3.3	El Oro.	914	912	1,826	1,871.0
Nazas	4,127	7,536	7,623	15,159	3.7	Nazas.	1,006	1,119	2,125	1,273.0
San Juan de Guadalupe	3,800	7,329	6,807	14,136	3.7	San Juan de Guadalupe.	1,585	1,874	3,459	1,570.0
Mezquital	3,080	5,406	5,020	10,426	3.4	Mezquital	521	539	1,060	------
San Dimas	8,771	4,513	4,034	8,547	1.0	San Dimas	339	391	730	------
Totales	109,495	246,323	236,852	483,175	4.41					

Número de extranjeros en el Estado, 2,108. Proporción de extranjeros en el Estado, 4.36 por mil.

POBLACIONES DEL ESTADO, CUYO NUMERO DE HABITANTES PASA DE 4,000.

Localidades	Categoría	Municipalidad	Partido	Población			Altura en metros sobre el nivel del mar
				Hombres	Mujeres	Total	
Ciudad Lerdo	Ciudad	Ciudad Lerdo	Mapimí.	4,201	4,408	8,609	1,135.5
Durango.	Ciudad	Durango.	Durango.	14,790	16,973	31,763	1,926.6
Gómez Palacio	Ciudad	Gómez Palacio	Mapimí	7,716	8,281	15,997	1,130.0
Mapimí.	Villa	Mapimí.	Mapimí	4,099	4,105	8,204	1,320.0
Ojuela.	Mineral.	Mapimí.	Mapimí	2,653	2,433	5,086	------
Velardeña.	Mineral.	Cuencamé.	Cuencamé	3,062	2,877	5,939	1,378.0

Aumento de la población del Estado, comparada con la del Censo de 1900, 57,523 hombres; 55,358 mujeres. Total 112,881.
Aumento de la población de la Capital del Estado, comparada con la del Censo de 1900, 262 hombres; 409 mujeres. Total 671.

CUADROS comparativos de los Censos de 1900 y 1910, en las clasificaciones que en seguida se expresan

POBLACION POR EDADES

	1900			1910		
	Hombres	Mujeres	Total	Hombres	Mujeres	Total
Hasta de un año	9,625	9,062	18,687	10,723	10,311	21,034
De más de 1 a 2 años	5,147	5,044	10,191	7,578	7,403	14,981
De más de 2 a 5 años	15,548	15,038	30,586	23,970	23,424	47,394
De más de 5 a 10 años	24,326	22,493	46,819	33,171	31,492	64,663
De más de 10 a 20 años	40,352	41,564	81,916	48,911	48,786	97,697
De más de 20 a 40 años	59,377	58,627	118,004	76,058	75,941	151,999
De más de 40 a 60 años	26,709	23,593	50,302	35,069	30,642	65,711
De más de 60 años	7,269	5,482	12,751	10,746	8,743	19,489
Se ignora	447	591	1,038	97	110	207
Totales	188,800	181,494	370,294	246,323	236,852	483,175

Ciudadanos de 21 años o más, capacitados para votar, según el Censo de 1910, 121,873.

POBLACION POR INSTRUCCION

	1900			1910		
	Hombres	Mujeres	Total	Hombres	Mujeres	Total
Saben leer y escribir	33,538	25,130	58,668	47,324	41,034	88,358
Saben sólo leer	2,771	6,024	8,795	3,105	4,510	7,615
No saben leer ni escribir (de 12 años en adelante)	91,507	93,616	185,123	111,874	112,439	224,313
No saben leer ni escribir (de menos de 12 años)	58,532	53,824	112,356	83,715	78,645	162,360
Se ignora	2,452	2,900	5,352	305	224	529
Totales	188,800	181,494	370,294	246,323	236,852	483,175

POBLACION POR ESTADO CIVIL

	1900			1910		
	Hombres	Mujeres	Total	Hombres	Mujeres	Total
Menores de edad	65,491	55,051	120,542	92,705	86,408	179,113
Solteros	58,952	54,859	113,811	70,360	61,707	132,067
Casados	56,765	56,005	112,770	73,115	70,464	143,579
Viudos	6,855	14,924	21,779	10,045	18,140	28,185
Se ignora	737	655	1,392	98	133	231
Totales	188,800	181,494	370,294	246,323	236,852	483,175

POBLACION POR CULTOS

	1900			1910		
	Hombres	Mujeres	Total	Hombres	Mujeres	Total
Católicos	187,596	180,872	368,468	244,524	235,804	480,328
Protestantes	860	509	1,369	1,282	810	2,092
Griegos	.....	.....	.....	6	.....	6
Mahometanos	1	1	2	16	1	17
Budhistas	56	.....	56	78	3	81
Israelitas	10	4	14	1	.....	1
Sin culto	235	75	310	397	224	621
Se ignora	42	33	75	19	10	29
Totales	188,800	181,494	370,294	246,323	236,852	483,175

POBLACION EXTRANJERA

	1900			1910		
	Hombres	Mujeres	Total	Hombres	Mujeres	Total
Alemanes	114	18	132	96	24	120
Arabes	9	2	11	78	21	99
Argentinos	------	------	--------	3	3	6
Australianos	5	2	7	2	------	2
Austro-Húngaros	5	------	5	11	6	17
Belgas	------	------	--------	3	1	4
Canadenses	1	------	1	19	5	24
Colombianos	1	------	1	------	9	9
Cubanos	3	1	4	5	1	6
Chilenos	------	------	--------	1	------	1
Chinos	147	1	148	240	2	242
Dinamarqueses	2	------	2	3	1	4
Egipcios	------	------	--------	2	1	3
Españoles	221	36	257	389	64	453
Franceses	58	12	70	55	10	65
Griegos	3	------	3	1	1	2
Guatemaltecos	1	------	1	------	------	--------
Holandeses	------	------	--------	2	------	2
Ingleses	69	29	98	68	42	110
Italianos	29	12	41	49	17	66
Japoneses	1	------	1	4	------	4
Nicaragüenses	------	------	--------	1	3	4
Norteamericanos	528	187	715	509	292	801
Noruegos	------	------	--------	4	------	4
Persas	------	------	--------	1	------	1
Peruanos	2	------	2	3	------	3
Rusos	------	------	--------	3	3	6
Suecos	2	------	2	4	1	5
Suizos	18	1	19	14	5	19
Turcos	2	1	3	16	10	26
Sumas	1,221	302	1,523	1,586	522	2,108

ESTADO DE SINALOA

Area = 71,380 kilómetros cuadrados. Densidad por kilómetro cuadrado = 4.53.

POBLACIÓN DEL ESTADO			POBLACIÓN DE LA CAPITAL (Culiacán)		
Hombres	Mujeres	Total	Hombres	Mujeres	Total
159,709	163,933	323,642	5,875	7,652	13,527

Distritos	Area en kilómetros cuadrados.	Población			Densidad por kilómetro cuadrado.	Nombre de las Cabeceras de Distrito	Población			Altura en metros sobre el nivel del mar.
		Hombres	Mujeres	Total			Hombres	Mujeres	Total	
Culiacán	10,745	25,317	26,351	51,668	4.8	Culiacán	5,875	7,652	13,527	40.0
El Fuerte	13,667	25,315	25,175	50,490	3.7	El Fuerte	1,386	1,659	3,045	100.0
Sinaloa	10,478	21,650	22,643	44,293	4.2	Sinaloa	827	1,182	2,009	55.0
Mazatlán.	3,248	20,928	22,457	43,385	13.4	Mazatlán	9,679	11,540	21,219	Puerto
Mocorito.	6,117	14,917	14,922	29,839	4.9	Mocorito	855	1,072	1,927	50.0
Rosario	6,125	14,310	14,921	29,231	4.8	Rosario	2,867	3,242	6,109	19.0
Cosalá.	5,279	10,785	10,966	21,751	4.1	Cosalá	937	1,181	2,118	200.0 (?)
Badiraguato.	6,414	10,233	9,728	19,961	3.1	Badiraguato	341	367	708	183.0
Concordia	2,773	9,278	9,881	19,159	6.9	Concordia	1,131	1,311	2,442	100.0
San Ignacio	6,534	6,976	6,889	13,865	2.1	San Ignacio	576	724	1,300	297.2
Totales	71,380	159,709	163,933	323,642	4.53					

Número de extranjeros en el Estado, 1,706. Proporción de extranjeros en el Estado, 5.27 por mil.

POBLACIONES DEL ESTADO, CUYO NUMERO DE HABITANTES PASA DE 4,000

Localidad	Categoría	Municipalidad	Distrito	Población			Altura en metros sobre el nivel del mar
				Hombres	Mujeres	Total	
Culiacán	Ciudad	Culiacán	Culiacán	5,875	7,652	13,527	40.0
Escuinapa	Villa	Rosario	Rosario	1,971	2,393	4,364	14.0
Mazatlán	Ciudad	Mazatlán	Mazatlán	9,679	11,540	21,219	Puerto
Rosario	Ciudad	Rosario	Rosario	2,867	3,242	6,109	19.0

Aumento de la población del Estado, comparada con la del Censo de 1900: 13,333 hombres, 13,608 mujeres. Total 26,941.
Aumento de la población de la Capital del Estado, comparada con la del Censo de 1900: 1,319 hombres, 1,828 mujeres. Total 3,147.

CUADROS comparativos de los Censos de 1900 y 1910, en las clasificaciones que en seguida se expresan

POBLACION POR EDADES

	1900			1910		
	Hombres	Mujeres	Total	Hombres	Mujeres	Total
Hasta de un año	6,470	6,235	12,705	6,737	6,565	13,302
De más de 1 a 2 años	4,182	4,050	8,232	4,423	4,222	8,645
De más de 2 a 5 años	13,032	12,729	25,761	12,855	12,724	25,579
De más de 5 a 10 años	20,392	19,793	40,185	22,841	22,198	45,039
De más de 10 a 20 años	33,173	35,742	68,915	36,494	38,979	75,473
De más de 20 a 40 años	43,856	47,794	91,650	49,966	53,729	103,695
De más de 40 a 60 años	19,989	18,814	38,803	20,809	19,989	40,798
De más de 60 años	5,282	5,168	10,450	5,584	5,527	11,111
Totales	146,376	150,325	296,701	159,709	163,933	323,642

Ciudadanos de 21 años o más, capacitados para votar, según el Censo de 1910: 76,359.

POBLACION POR INSTRUCCION

	1900			1910		
	Hombres	Mujeres	Total	Hombres	Mujeres	Total
Saben leer y escribir	27,975	25,849	53,824	35,346	35,504	70,850
Saben sólo leer	1,675	2,190	3,865	534	698	1,232
No saben leer ni escribir (de 12 años en adelante)	70,887	78,595	149,482	73,797	81,383	155,180
No saben leer ni escribir (de menos de 12 años)	45,839	43,691	89,530	49,843	46,140	95,983
Se ignora	.....	.....	.....	189	208	397
Totales	146,376	150,325	296,701	159,709	163,933	323,642

POBLACION POR ESTADO CIVIL

	1900			1910		
	Hombres	Mujeres	Total	Hombres	Mujeres	Total
Menores de edad	52,177	46,847	99,024	56,120	50,144	106,264
Solteros	64,491	67,040	131,531	76,750	81,119	157,869
Casados	25,613	25,607	51,220	22,964	22,893	45,857
Viudos	4,089	10,820	14,909	3,560	9,475	13,035
Se ignora	6	11	17	315	302	617
Totales	146,376	150,325	296,701	159,709	163,933	323,642

POBLACION POR CULTOS

	1900			1910		
	Hombres	Mujeres	Total	Hombres	Mujeres	Total
Católicos	145,621	150,078	295,699	158,377	163,587	321,964
Protestantes	380	178	558	619	250	869
Griegos	.....	.....	.....	1	1	2
Mahometanos	15	.....	15	9	1	10
Budhistas	120	.....	120	447	5	452
Israelitas	1	.....	1	.....	.....	.....
Sin culto	239	69	308	239	50	289
Se ignora	.....	.....	.....	17	39	56
Totales	146,376	150,325	296,701	159,709	163,933	323,642

POBLACION EXTRANJERA

	1900			1910		
	Hombres	Mujeres	Total	Hombres	Mujeres	Total
Alemanes	95	10	105	86	23	109
Arabes	3	1	4	10	1	11
Argentinos	------	------	------	5	------	5
Australianos	------	------	------	1	------	1
Austro-Húngaros	4	------	4	1	2	3
Belgas	1	------	1	------	------	------
Canadenses	1	------	1	5	2	7
Colombianos	1	1	2	1	------	1
Costarricenses	------	------	------	1	------	1
Cubanos	8	2	10	4	2	6
Chilenos	5	1	6	3	------	3
Chinos	233	1	234	663	4	667
Dinamarqueses	6	------	6	------	------	------
Ecuatorianos	1	------	1	------	------	------
Egipcios	3	------	3	------	------	------
Españoles	130	19	149	150	28	178
Franceses	21	6	27	23	8	31
Griegos	6	------	6	4	1	5
Guatemaltecos	------	1	1	4	2	6
Holandeses	1	------	1	2	------	2
Hondureños	------	------	------	2	1	3
Ingleses	34	5	39	39	8	47
Italianos	26	3	29	16	2	18
Japoneses	------	------	------	41	2	43
Nicaragüenses	1	------	1	------	------	------
Norteamericanos	199	110	309	392	130	522
Noruegos	------	------	------	3	------	3
Panameños	------	------	------	1	------	1
Persas	------	------	------	------	1	1
Peruanos	3	2	5	4	1	5
Portorricenses	------	------	------	1	------	1
Portugueses	3	1	4	3	2	5
Rusos	2	------	2	4	1	5
Suecos	5	------	5	------	------	------
Suizos	8	------	8	2	------	2
Turcos	------	------	------	7	6	13
Venezolanos	------	------	------	1	------	1
Sumas	800	163	963	1,479	227	1,706

TERRITORIO DE TEPIC

Area = 28,371 kilómetros cuadrados.

Densidad por kilómetro cuadrado = 6.03.

POBLACIÓN DEL TERRITORIO

Hombres	Mujeres	Total
87,775	83,398	171,173

POBLACIÓN DE LA CAPITAL (Tepic)

Hombres	Mujeres	Total
8,257	8,521	16,778

Partidos	Area en kilómetros cuadrados	Población			Densidad por kilómetro cuadrado.	Nombre de las Cabeceras de Partido	Población			Altura en metros sobre el nivel del mar.
		Hombres	Mujeres	Total			Hombres	Mujeres	Total	
Tepic	8,755	26,405	25,075	51,480	5.9	Tepic.	8,257	8,521	16,778	945.0
Acaponeta	6,328	16,536	15,585	32,121	5.1	Acaponeta	2,327	2,702	5,029	64.3
Santiago Ixcuintla	3,379	12,186	11,453	23,639	7.0	Santiago Ixcuintla	2,356	2,657	5,013	44.6
Ahuacatlán.	2,738	10,372	10,801	21,173	7.7	Ahuacatlán.	1,347	1,599	2,946	1,003.0
Ixtlán	1,963	10,489	10,130	20,619	10.5	Ixtlán	2,431	2,649	5,080	1,067.0
Compostela.	4,667	7,375	7,151	14,526	3.1	Compostela	1,371	1,301	2,672	1,021.0
San Blas	541	4,412	3,203	7,615	14.1	San Blas	889	1,044	1,933	Puerto.
Totales	28,371	87,775	83,398	171,173	6.03					

Número de extranjeros en el Territorio, 694. Proporción de extranjeros en el Territorio, 4.05 por mil.

POBLACIONES DEL TERRITORIO, CUYO NUMERO DE HABITANTES PASA DE 4,000

Localidades	Categoría	Municipalidad	Partido	Población			Altura en metros sobre el nivel del mar
				Hombres	Mujeres	Total	
Acaponeta	Ciudad	Acaponeta	Acaponeta	2,327	2,702	5,029	64.3
Ixtlán	Ciudad	Ixtlán	Ixtlán	2,431	2,649	5,080	1,067.0
Santiago Ixcuintla	Ciudad	Santiago Ixcuintla	Santiago Ixcuintla	2,356	2,657	5,013	44.6
Tepic	Ciudad	Tepic	Tepic	8,257	8,521	16,778	945.0

Aumento de la población del Territorio, comparada con la del Censo de 1900, 12,524 hombres; 8,551 mujeres. Total 21,075.
Aumento de la población de la Capital del Territorio, comparada con la del Censo de 1900: 1,142 hombres; 148 mujeres. Total 1,290.

CUADROS comparativos de los Censos de 1900 y 1910, en las clasificaciones que en seguida se expresan

POBLACION POR EDADES

	1900			1910		
	Hombres	Mujeres	Total	Hombres	Mujeres	Total
Hasta de un año	3,455	3,400	6,855	3,724	3,436	7,160
De más de 1 a 2 años	1,892	1,847	3,739	2,751	2,520	5,271
De más de 2 a 5 años	6,206	6,032	12,238	7,259	6,745	14,004
De más de 5 a 10 años	9,420	8,793	18,213	11,103	10,295	21,398
De más de 10 a 20 años	16,725	17,351	34,076	18,725	18,323	37,048
De más de 20 a 40 años	25,295	25,234	50,529	30,102	28,668	58,770
De más de 40 a 60 años	10,303	10,045	20,348	11,680	10,863	22,543
De más de 60 años	1,955	2,145	4,100	2,431	2,548	4,979
Totales	75,251	74,847	150,098	87,775	83,398	171,173

Ciudadanos de 21 años o más, capacitados para votar, según el Censo de 1910: 44,213.

POBLACION POR INSTRUCCION

	1900			1910		
	Hombres	Mujeres	Total	Hombres	Mujeres	Total
Saben leer y escribir	14,501	11,306	25,807	20,513	17,521	38,034
Saben sólo leer	1,618	2,513	4,131	1,027	1,204	2,231
No saben leer ni escribir (de 12 años en adelante)	36,789	40,421	77,210	42,603	43,431	86,034
No saben leer ni escribir (de menos de 12 años)	22,309	20,554	42,863	23,621	21,235	44,856
Se ignora	34	53	87	11	7	18
Totales	75,251	74,847	150,098	87,775	83,398	171,173

POBLACION POR ESTADO CIVIL

	1900			1910		
	Hombres	Mujeres	Total	Hombres	Mujeres	Total
Menores de edad	25,406	21,639	47,045	29,654	24,593	54,247
Solteros	28,307	26,796	55,103	36,826	33,902	70,728
Casados	18,790	18,488	37,278	18,634	18,196	36,830
Viudos	2,686	7,854	10,540	2,661	6,707	9,368
Se ignora	62	70	132	.....	.....	.....
Totales	75,251	74,847	150,098	87,775	83,398	171,173

POBLACION POR CULTOS

	1900			1910		
	Hombres	Mujeres	Total	Hombres	Mujeres	Total
Católicos	74,973	74,684	149,657	87,220	83,239	170,459
Protestantes	210	140	350	389	150	539
Griegos	3	.....	3	.....	.....	.....
Mahometanos	1	.....	1	2	1	3
Budhistas	28	.....	28	153	.....	153
Sin culto	16	4	20	9	7	16
Se ignora	20	19	39	2	1	3
Totales	75,251	74,847	150,098	87,775	83,398	171,173

POBLACION EXTRANJERA

	1900			1910		
	Hombres	Mujeres	Total	Hombres	Mujeres	Total
Alemanes	23	2	25	32	5	37
Arabes	7	3	10	26	7	33
Argentinos	------	------	--------	2	4	6
Austro-Húngaros.	1	------	1	5	------	5
Canadenses	------	------	--------	4	------	4
Cubanos.	3	3	6	2	2	4
Chilenos.	------	------	--------	2	------	2
Chinos	29	------	29	173	------	173
Dinamarqueses	------	------	--------	2	------	2
Ecuatorianos.	1	------	1	------	------	--------
Españoles	46	2	48	90	13	103
Franceses	14	2	16	11	7	18
Guatemaltecos	------	------	--------	------	1	1
Hondureños.	------	------	--------	1	------	1
Ingleses	8	1	9	21	6	27
Italianos.	2	------	2	3	------	3
Japoneses.	------	------	--------	10	------	10
Norteamericanos	119	17	136	225	31	256
Noruegos.	------	------	--------	1	------	1
Peruanos	1	------	1	------	------	--------
Rusos	------	------	--------	1	------	1
Suecos	1	1	2	1	------	1
Suizos.	------	------	--------	1	------	1
Turcos	2	------	2	2	3	5
Sumas	257	31	288	615	79	694

ESTADO DE VERACRUZ

Area = 72,216 kilómetros cuadrados. Densidad por kilómetro cuadrado = 15.69.

POBLACIÓN DEL ESTADO			POBLACIÓN DE LA CAPITAL (Xalapa)		
Hombres	Mujeres	Total	Hombres	Mujeres	Total
568,846	564,013	1.132,859	10,407	13,233	23,640

Cantones	Area en kilómetros cuadrados.	Población			Densidad por kilómetro cuadrado.	Nombres de las Cabeceras de Cantón	Población			Altura en metros sobre el nivel del mar.
		Hombres	Mujeres	Total			Hombres	Mujeres	Total	
Veracruz.	7,523	74,801	68,007	142,808	19.0	Veracruz.	26,060	22,573	48,633	Puerto
Orizaba.	1,452	48,913	50,906	99,819	68.7	Orizaba.	16,898	18,365	35,263	1,242.0
Xalapa	3,084	45,702	46,547	92,249	29.9	Xalapa Enríquez	10,407	13,233	23,640	1,427.0
Córdoba	2,155	45,918	45,204	91,122	42.3	Córdoba	4,723	5,572	10,295	872.0
Chicontepec	3,191	36,991	37,314	74,305	23.3	Chicontepec	1,449	1,543	2,992	595.0
Jalacingo.	2,876	35,623	34,290	69,913	24.3	Jalacingo.	1,439	1,474	2,913	1,944.0
Tantoyuca	3,948	35,142	33,974	69,116	17.5	Tantoyuca	1,847	2,066	3,913	217.0
Tuxpan	5,250	32,246	33,979	66,225	12.6	Tuxpan	2,928	4,813	7,741	Puerto
Papantla.	3,401	31,046	30,577	61,623	18.1	Papantla.	2,635	2,830	5,465	298.0
Coatepec.	917	24,931	25,209	50,140	54.7	Coatepec.	4,122	4,699	8,821	1,252.0
Los Tuxtlas	2,746	23,938	24,885	48,823	17.8	San Andrés Tuxtla	4,626	5,506	10,132	361.0
Minatitlán.	12,195	24,028	22,242	46,270	3.8	Minatitlán.	810	955	1,765	65.0
Acayucan	5,820	20,824	23,627	44,451	7.6	Acayucan	5,718	8,577	14,295	158.0
Ozuluama	7,583	21,021	19,912	40,933	5.4	Ozuluama	1,556	1,295	2,851	229.0
Cosamaloapan	5,749	19,432	18,934	38,366	6.7	Cosamaloapan	2,630	2,744	5,374	90.0
Huatusco	1,291	17,433	17,584	35,017	27.1	Huatusco	3,473	4,015	7,488	1,344.0
Zongolica	1,296	14,912	16,223	31,135	24.0	Zongolica	611	692	1,303	1,252.0
Misantla	1,739	15,945	14,599	30,544	17.6	Misantla	1,679	1,834	3,513	410.0
Totales	72,216	568,846	564,013	1.132,859	15.69					

Número de extranjeros en el Estado, 10,983. Proporción de extranjeros en el Estado, 9.69 por mil habitantes.

POBLACIONES DEL ESTADO, CUYO NUMERO DE HABITANTES PASA DE 4,000.

Localidades	Categoría	Municipalidad	Cantón	Población			Altura en metros sobre el nivel del mar
				Hombres	Mujeres	Total	
Acayucan.	Ciudad	Acayucan.	Acayucan	5,718	8,577	14,295	158.0
Alvarado	Ciudad	Alvarado	Veracruz.	2,068	2,279	4,347	Puerto
Coatepec.	Ciudad	Coatepec.	Coatepec.	4,122	4,699	8,821	1,252.0
Córdoba	Ciudad	Córdoba	Córdoba	4,723	5,572	10,295	872.0
Cosamaloapan.	Villa	Cosamaloapan.	Cosamaloapan.	2,630	2,744	5,374	90.0
Huatusco	Ciudad	Huatusco	Huatusco	3,473	4,015	7,488	1,344.0
Jaltipan	Pueblo.	Jaltipan	Minatitlán	2,109	2,393	4,502	-- ---
Nogales.	Villa	Nogales.	Orizaba	3,167	3,273	6,440	------
Orizaba.	Ciudad	Orizaba.	Orizaba.	16,898	18,365	35,263	1,242.0
Papantla.	Ciudad	Papantla.	Papantla.	2,635	2,830	5,465	298.0
Perote.	Villa	Perote.	Jalacingo	2,361	2,023	4,384	------
Puerto México	Villa	Puerto México	Minatitlán	2,775	2,320	5,095	Puerto
Río Blanco.	Villa	Río Blanco.	Orizaba.	3,267	2,881	6,148	------
San Andrés Tuxtla	Ciudad	San Andrés Tuxtla	Los Tuxtlas.	4,626	5,506	10,132	361.0
Santa Rosa	Villa	Necoxtla.	Orizaba.	2,167	2,122	4,289	------
Santiago Tuxtla	Villa	Santiago Tuxtla	Los Tuxtlas	2,967	3,347	6,314	------
Sayula	Pueblo.	Sayula	Acayucan	2,320	2,124	4,444	------
Teocelo de Díaz	Ciudad	Teocelo de Díaz	Coatepec.	2,434	2,556	4,990	------
Tesechoacán	Pueblo.	Tesechoacán	Cosamaloapan.	2,883	2,739	5,622	------
Tlacotalpan de P. Díaz	Ciudad	Tlacotalpan	Veracruz	3,026	3,744	6,770	------
Tuxpan.	Ciudad	Túxpan.	Tuxpan	2,928	4.813	7,741	Puerto
Veracruz	Ciudad	Veracruz	Veracruz	26,060	22,573	48,633	Puerto
Xalapa	Ciudad	Xalapa	Xalapa	10,407	13.233	23,640	1,427.0
Xico	Villa	Xico	Coatepec.	2,479	2,519	4,998	------

Aumento de la población del Estado, comparada con la del Censo de 1900: 75,351 hombres, 76,478 mujeres. Total, 151,829.
Aumento de la población de la Capital del Estado, comparada con la del Censo de 1900; 1,139 hombres, 2,113 mujeres. Total 3,252.

CUADROS comparativos de los Censos de 1900 y 1910, en las clasificaciones que en seguida se expresan

POBLACION POR EDADES

	1900			1910		
	Hombres	Mujeres	Total	Hombres	Mujeres	Total
Hasta de un año	27,705	26,126	53,831	32,427	30,307	62,734
De más de 1 a 2 años	18,065	17,178	35,243	20,278	19,482	39,760
De más de 2 a 5 años	51,202	48,889	100,091	57,718	55,609	113,327
De más de 5 a 10 años	78,659	71,218	149,877	88,892	83,462	172,354
De más de 10 a 20 años	104,810	111,573	216,383	118,854	123,665	242,519
De más de 20 a 40 años	141,800	146,065	287,865	168,425	171,571	339,996
De más de 40 a 60 años	54,387	52,686	107,073	62,847	62,072	124,919
De más de 60 años	15,887	12,796	28,683	18,976	17,343	36,319
Se ignora	980	1,004	1,984	429	502	931
Totales	493,495	487,535	981,030	568,846	564,013	1.132,859

Ciudadanos de 21 años o más, capacitados para votar, según el Censo de 1910, 250,248.

POBLACION POR INSTRUCCION

	1900			1910		
	Hombres	Mujeres	Total	Hombres	Mujeres	Total
Saben leer y escribir	84,994	54,173	139,167	113,386	72,650	186,036
Saben sólo leer	5,600	5,717	11,317	3,973	3,894	7,867
No saben leer ni escribir (de 12 años en adelante)	214,907	253,631	468,538	252,096	301,389	553,485
No saben leer ni escribir (de menos de 12 años)	187,768	173,738	361,506	198,943	185,487	384,430
Se ignora	226	276	502	448	593	1,041
Totales	493,495	487,535	981,030	568,846	564,013	1.132,859

POBLACION POR ESTADO CIVIL

	1900			1910		
	Hombres	Mujeres	Total	Hombres	Mujeres	Total
Menores de edad	204,053	173,378	377,431	224,692	199,164	423,856
Solteros	164,082	168,551	332,633	231,466	226,691	458,157
Casados	110,032	108,031	218,063	95,947	95,564	191,511
Viudos	14,943	37,144	52,087	15,722	41,563	57,285
Se ignora	385	431	816	1,019	1,031	2,050
Totales	493,495	487,535	981,030	568,846	564,013	1.132,859

POBLACION POR CULTOS

	1900			1910		
	Hombres	Mujeres	Total	Hombres	Mujeres	Total
Católicos	491,055	486,440	977,495	564,833	562,219	1.127,052
Protestantes	1,334	659	1,993	2,344	1,289	3,633
Griegos	17	2	19	.....	.....	.....
Mahometanos	22	7	29	104	16	120
Budhistas	111	.....	111	369	35	404
Israelitas	1	.....	1	2	.....	2
Sin culto	934	409	1,343	890	297	1,187
Se ignora	21	18	39	304	157	461
Totales	493,495	487,535	981,030	568,846	564,013	1.132,859

POBLACION EXTRANJERA

	1900			1910		
	Hombres	Mujeres	Total	Hombres	Mujeres	Total
Alemanes	194	43	237	134	48	182
Arabes	29	12	41	138	70	208
Argentinos	4	------	4	8	5	13
Australianos	13	5	18	3	------	3
Austro-Húngaros	17	8	25	35	10	45
Belgas	35	2	37	2	------	2
Brasileños	3	1	4	2	4	6
Canadenses	4	------	4	19	5	24
Colombianos	2	4	6	4	3	7
Costarricenses	------	3	3	------	1	1
Cubanos	619	493	1,112	596	428	1,024
Chilenos	10	------	10	5	5	10
Chinos	116	------	116	433	1	434
Dinamarqueses	18	------	18	18	4	22
Dominicanos	1	------	1	12	2	14
Ecuatorianos	------	------	------	------	1	1
Egipcios	2	------	2	1	------	1
Españoles	2,722	412	3,134	4,555	774	5,329
Franceses	418	227	645	448	185	633
Griegos	19	2	21	12	2	14
Guatemaltecos	8	10	18	24	8	32
Haitianos	2	------	2	16	4	20
Holandeses	9	3	12	9	1	10
Hondureños	3	1	4	5	1	6
Ingleses	291	82	373	403	90	493
Italianos	385	191	576	365	162	527
Japoneses	2	------	2	249	45	294
Marroquíes	1	2	3	1	1	2
Nicaragüenses	------	------	------	8	1	9
Norteamericanos	553	203	756	766	305	1,071
Noruegos	------	------	------	40	19	59
Persas	1	------	1	1	------	1
Peruanos	5	1	6	7	------	7
Portorriqueños	------	------	------	31	14	45
Portugueses	7	1	8	4	1	5
Rusos	3	1	4	10	2	12
Salvadoreños	3	------	3	5	2	7
Suecos	33	1	34	9	------	9
Suizos	12	1	13	13	2	15
Transvalenses	1	------	1	------	------	------
Turcos	24	7	31	230	114	344
Uruguayos	1	------	1	2	------	2
Venezolanos	4	1	5	11	4	15
Se ignora	------	------	------	17	8	25
Sumas	5,574	1,717	7,291	8,651	2,332	10,983

ESTADO DE YUCATAN

Area = 41,287 kilómetros cuadrados. Densidad por kilómetro cuadrado = 8.23.

POBLACION DEL ESTADO			POBLACION DE LA CAPITAL (Mérida)		
Hombres.	Mujeres.	Total.	Hombres.	Mujeres.	Total.
168,025	171,588	339,613	28,824	33,623	62,447

Partidos	Area en kilómetros cuadrados.	Población			Densidad por kilómetro cuadrado.	Nombre de las Cabeceras de Partido	Población			Altura en metros sobre el nivel del mar.
		Hombres	Mujeres	Total			Hombres	Mujeres	Total	
Mérida.	924	37,502	41,924	79,426	86.0	Mérida.	28,824	33,623	62,447	9.0[1]
Valladolid	3,009	13,122	13,277	26,399	8.8	Valladolid.	2,029	2,290	4,319	------
Ticul	1,702	12,369	12,264	24,633	14.5	Ticul	2,869	3,010	5,879	25.0
Acanceh.	1,532	11,708	11,748	23,456	15.3	Acanceh.	839	928	1,767	------
Izamal	2,821	11,540	11,678	23,218	8.2	Izamal.	1,615	1,968	3,583	------
Hunucmá	1,921	11,409	10,945	22,354	11.6	Hunucmá	2,107	2,182	4,289	------
Maxcanú.	2,493	10,853	10,759	21,612	8.7	Maxcanú.	1,469	1,649	3,118	------
Tekax	3,441	10,185	9,975	20,160	5.9	Tekax	1,972	2,130	4,102	------
Motul.	1,259	9,448	9,553	19,001	15.1	Motul	1,823	2,184	4,007	------
Tixkokob.	1,198	8,340	8,312	16,652	13.9	Tixkokob	798	926	1,724	------
Temax.	2,523	8,243	8,194	16,437	6.5	Temax.	848	1,033	1,881	------
Espita	2,821	6,311	6,187	12,498	4.4	Espita	1,105	1,336	2,441	------
Sotuta.	3,818	5,451	5,374	10,825	2.8	Sotuta.	796	838	1,634	------
Tizimín	8,919	4,246	4,277	8,523	1.0	Tizimín	871	1,105	1,976	------
Peto.	2,614	3,837	3,613	7,450	2.9	Peto.	1,487	1,643	3,130	------
Progreso.	292	3,461	3,508	6,969	23.9	Progreso.	2,661	2,848	5,509	------
Totales	41,287	168,025	171,588	339,613	8.23					

1 Todo el Estado de Yucatán se encuentra a muy poca altitud.

Número de extranjeros en el Estado, 4,678. Proporción de extranjeros en el Estado, 13.77 por mil.

POBLACIONES DEL ESTADO, CUYO NUMERO DE HABITANTES PASA DE 4,000.

Localidades	Categoría	Municipalidad	Partido	Población			Altura en metros sobre el nivel del mar
				Hombres	Mujeres	Total	
Hunucmá	Villa	Hunucmá	Hunucmá.	2,107	2,182	4,289	------
Mérida	Ciudad	Mérida	Mérida	28,824	33,623	62,447	9.0
Motul	Ciudad	Motul	Motul	1,823	2,184	4,007	------
Progreso.	Ciudad	Progreso.	Progreso.	2,661	2,848	5,509	------
Tekax	Ciudad	Tekax	Tekax	1,972	2,130	4,102	------
Ticul	Ciudad	Ticul	Ticul	2,869	3,010	5,879	25.0
Valladolid.	Ciudad	Valladolid.	Valladolid	2,029	2,290	4,319	------

Aumento de la población del Estado, comparada con la del Censo de 1900: 14,644 hombres, 15,317 mujeres. Total, 29,961.
Aumento de la población de la Capital del Estado, comparada con la del Censo de 1900; 8,989 hombres, 9,828 mujeres. Total 18,817.

CUADROS comparativos de los Censos de 1900 y 1910, en las clasificaciones que en seguida se expresan

POBLACION POR EDADES

	1900			1910		
	Hombres	Mujeres	Total	Hombres	Mujeres	Total
Hasta de un año	8,398	8,178	16,576	9,562	9,369	18,931
De más de 1 a 2 años	4,573	4,415	8,988	5,050	4,846	9,896
De más de 2 a 5 años	13,153	12,892	26,045	13,780	13,274	27,054
De más de 5 a 10 años	21,401	19,477	40,878	23,677	21,948	45,625
De más de 10 a 20 años	30,269	32,800	63,069	34,423	37,754	72,177
De más de 20 a 40 años	54,108	55,584	109,692	56,067	59,753	115,820
De más de 40 a 60 años	18,305	19,490	37,795	21,939	20,924	42,863
De más de 60 años	3,174	3,435	6,609	3,527	3,720	7,247
Totales	153,381	156,271	309,652	168,025	171,588	339,613

Ciudadanos de 21 años o más, capacitados para votar, según el Censo de 1910: 81,533.

POBLACION POR INSTRUCCION

	1900			1910		
	Hombres	Mujeres	Total	Hombres	Mujeres	Total
Saben leer y escribir	26,982	24,405	51,387	41,553	32,510	74,063
Saben sólo leer	151	348	499	1,164	1,916	3,080
No saben leer ni escribir (de 12 años en adelante)	86,369	93,741	180,110	75,509	89,140	164,649
No saben leer ni escribir (de menos de 12 años)	39,879	37,777	77,656	49,768	48,018	97,786
Se ignora	.....	.....	.....	31	4	35
Totales	153,381	156,271	309,652	168,025	171,588	339,613

POBLACION POR ESTADO CIVIL

	1900			1910		
	Hombres	Mujeres	Total	Hombres	Mujeres	Total
Menores de edad	50,729	47,508	98,237	71,263	59,062	130,325
Solteros	41,888	39,941	81,829	32,474	37,130	69,604
Casados	51,666	51,372	103,038	56,420	55,936	112,356
Viudos	8,820	17,187	26,007	7,799	19,444	27,243
Se ignora	278	263	541	69	16	85
Totales	153,381	156,271	309,652	168,025	171,588	339,613

POBLACION POR CULTOS

	1900			1910		
	Hombres	Mujeres	Total	Hombres	Mujeres	Total
Católicos	152,825	156,024	308,849	163,968	169,483	333,451
Protestantes	240	68	308	1,137	722	1,859
Budhistas	159	.....	159	595	4	599
Griegos	.....	.....	.....	1	.....	1
Mahometanos	.....	.....	.....	10	3	13
Espiritistas	.....	.....	.....	13	10	23
Sin culto	23	7	30	2,141	1,332	3,473
Se ignora	134	172	306	160	34	194
Totales	153,381	156,271	309,652	168,025	171,588	339,613

POBLACION EXTRANJERA

	1900			1910		
	Hombres	Mujeres	Total	Hombres	Mujeres	Total
Alemanes	81	13	94	30	16	46
Arabes	48	25	73	5	1	6
Argentinos	1	------	1	3	------	3
Australianos	2	------	2	1	1	2
Austro-Húngaros	1	------	1	4	------	4
Brasileños	3	1	4	1	2	3
Colombianos	1	------	1	2	1	3
Coreanos	------	------	--------	248	58	306
Costarricenses	16	1	17	------	1	1
Cubanos	406	391	797	463	378	841
Chilenos	------	1	1	1	------	1
Chinos	153	------	153	875	------	875
Dinamarqueses	9	------	9	1	------	1
Ecuatorianos	------	------	--------	1	------	1
Españoles	500	221	721	1,063	416	1,479
Franceses	28	7	35	42	8	50
Griegos	3	------	3	6	1	7
Guatemaltecos	1	------	1	10	1	11
Haitianos	3	1	4	------	------	--------
Holandeses	4	------	4	------	------	--------
Hondureños	5	------	5	1	2	3
Ingleses	135	68	203	73	29	102
Italianos	57	1	58	47	1	48
Japoneses	5	------	5	82	14	96
Nicaragüenses	2	2	4	1	1	2
Norteamericanos	37	14	51	119	68	187
Noruegos	------	------	--------	------	1	1
Peruanos	------	------	--------	3	------	3
Portugueses	8	10	18	2	------	2
Rusos	3	------	3	------	------	--------
Salvadoreños	1	------	1	------	3	3
Suecos	------	------	--------	1	------	1
Suizos	2	------	2	2	------	2
Turcos	117	67	184	370	206	576
Uruguayos	------	------	--------	------	1	1
Venezolanos	2	2	4	3	4	7
Se ignora	------	------	--------	1	3	4
Sumas	1,634	825	2,459	3,461	1,217	4,678

ESTADO DE ZACATECAS

Area = 63,386 kilómetros cuadrados.

Densidad por kilómetro cuadrado = 7.53.

POBLACIÓN DEL ESTADO

Hombres	Mujeres	Total
236,338	241,218	477,556

POBLACIÓN DE LA CAPITAL (Zacatecas)

Hombres	Mujeres	Total
11,659	14,241	25,900

Partidos	Area en kilómetros cuadrados.	Población			Densidad por kilómetro cuadrado	Nombre de las Cabeceras de Partido	Población			Altura en metros sobre el nivel del mar.
		Hombres	Mujeres	Total			Hombres	Mujeres	Total	
Zacatecas	3,763	30,626	33,350	63,976	17.0	Zacatecas	11,659	14,241	25,900	2,496.0
Fresnillo	10,470	30,455	30,367	60,822	5.8	Fresnillo	2,403	2,694	5,097	2,249.6
Jerez	2,935	25,188	26,601	51,789	17.6	Ciudad García	3,410	4,403	7,813	2,027.0
Pinos	3.541	22,405	22,635	45,040	12.7	Pinos.	2,198	2,568	4,766	2,470.0
Sombrerete.	6,632	22,089	22,121	44,210	6.7	Sombrerete.	2,946	3,365	6,311	2,350.7
Tlaltenango	3,179	21,809	22,247	44,056	13.9	Sánchez Román	1,535	1,976	3,511	1,723.7
Villanueva	3,697	20,552	20,390	40,942	11.1	Villanueva	1,566	1,760	3,326	1,933.3
Nieves	7,553	18,072	18,149	36,221	48.0	Nieves.	1,618	1,806	3,424	2,017.0
Mazapil	17,873	16,809	15,645	32,454	1.8	Mazapil	1,395	1,344	2,739	2,340.0
Nochixtlán	1,458	10,053	11,242	21,295	14.6	Nochixtlán	1,524	2,023	3,547	1,930.0
Juchipila.	1,467	10,487	10,628	21,115	14.4	Juchipila	687	896	1,583	1,350.0
Ojocaliente	818	7,793	7,843	15,636	19.1	Ojocaliente.	1,098	1,289	2,387	2,114.1
Totales	63,386	236,338	241,218	477,556	7.53					

Número de extranjeros en el Estado, 527. Proporción de extranjeros en el Estado, 1.10 por mil.

POBLACIONES DEL ESTADO, CUYO NUMERO DE HABITANTES PASA DE 4,000

Localidades	Categoría	Municipalidad	Partido	Población			Altura en metros sobre el nivel del mar
				Hombres	Mujeres	Total	
Ciudad García.	Ciudad	Jerez.	Jerez.	3,410	4,403	7,813	2,027.0
Concepción del Oro	Ciudad	Concepción del Oro	Mazapil	3,642	3,678	7,320	2,070.0
Fresnillo.	Ciudad	Fresnillo.	Fresnillo.	2,403	2,694	5,097	2,249.6
Guadalupe	Villa	Guadalupe	Zacatecas.	2,549	3,002	5,551	2,265.0
Pinos.	Ciudad	Pinos.	Pinos.	2,198	2,568	4,766	2,470.0
San Juan del Mezquital	Pueblo.	San Juan del Mezquital	Nieves.	2,046	2,174	4,220	2,023.0
Sombrerete	Ciudad	Sombrerete	Sombrerete	2,946	3,365	6,311	2,350.7
Valparaíso	Villa	Valparaíso	Fresnillo.	1,921	2,443	4,364	1,950.0
Zacatecas.	Ciudad	Zacatecas.	Zacatecas.	11,659	14,241	25,900	2,496.0

Aumento de la población de la Capital del Estado, comparada con la del Censo de 1900: 7,647 hombres, 7,719 mujeres. Total, 15,366.
Diminución de la población del Estado, comparada con la del Censo de 1900: 3,241 hombres, 3,725 mujeres. Total, 6,966.

CUADROS comparativos de los Censos de 1900 y 1910, en las clasificaciones que en seguida se expresan

POBLACION POR EDADES

	1900			1910		
	Hombres	Mujeres	Total	Hombres	Mujeres	Total
Hasta un año	11,486	11,088	22,574	12,177	11,545	23,722
De más de 1 a 2 años	6,360	6,258	12,618	7,378	6,964	14,342
De más de 2 a 5 años	18,114	17,772	35,886	22,576	21,828	44,404
De más de 5 a 10 años	29,028	27,529	56,557	35,554	33,552	69,106
De más de 10 a 20 años	49,971	52,199	102,170	46,892	48,906	95,798
De más de 20 a 40 años	66,927	74,167	141,094	65,087	74,508	139,595
De más de 40 a 60 años	35,232	34,307	69,539	34,979	33,958	68,937
De más de 60 años	11,573	10,179	21,752	11,695	9,957	21,652
Totales	228,691	233,499	462,190	236,338	241,218	477,556

Ciudadanos de 21 años o más, capacitados para votar, según el Censo de 1910: 111,761.

POBLACION POR INSTRUCCION

	1900			1910		
	Hombres	Mujeres	Total	Hombres	Mujeres	Total
Saben leer y escribir	44,971	27,511	72,482	51,741	41,102	92,843
Saben sólo leer	2,637	4,482	7,119	11,391	14,153	25,544
No saben leer ni escribir (de 12 años en adelante)	100,446	130,643	231,089	96,255	115,839	212,094
No saben leer ni escribir (de menos de 12 años)	80,637	70,863	151,500	73,282	65,558	138,840
Se ignora	.....	.....	.....	3,669	4,566	8,235
Totales	228,691	233,499	462,190	236,338	241,218	477,556

POBLACION POR ESTADO CIVIL

	1900			1910		
	Hombres	Mujeres	Total	Hombres	Mujeres	Total
Menores de edad	80,571	70,690	151,261	91,884	79,381	171,265
Solteros	54,357	54,675	109,032	50,388	52,680	103,068
Casados	84,527	84,383	168,910	83,829	83,783	167,612
Viudos	9,185	23,688	32,873	8,783	23,145	31,928
Se ignora	51	63	114	1,454	2,229	3,683
Totales	228,691	233,499	462,190	236,338	241,218	477,556

POBLACION POR CULTOS

	1900			1910		
	Hombres	Mujeres	Total	Hombres	Mujeres	Total
Católicos	227,894	233,035	460,929	235,170	240,315	475,485
Protestantes	526	385	911	730	602	1,332
Griegos	1	.....	1	.....	.....	.....
Mahometanos	.....	.....	.....	12	.....	12
Budhistas	8	.....	8	1	.....	1
Otros cultos	.....	.....	.....	6	.....	6
Sin culto	262	79	341	132	77	209
Se ignora	.....	.....	.....	287	224	511
Totales	228,691	233,499	462,190	236,338	241,218	477,556

POBLACION EXTRANJERA

	1900			1910		
	Hombres	Mujeres	Total	Hombres	Mujeres	Total
Alemanes	22	7	29	22	3	25
Arabes	4	------	4	32	7	39
Argentinos	------	------	--------	------	1	1
Australianos	------	------	--------	1	------	1
Austro-Húngaros	------	------	--------	1	------	1
Belgas	------	------	--------	3	3	6
Canadenses	------	------	--------	2	2	4
Cubanos	------	------	--------	2	------	2
Chilenos	1	1	2	------	------	--------
Chinos	19	------	19	41	------	41
Egipcios	------	------	--------	2	------	2
Españoles	91	21	112	91	40	131
Franceses	34	13	47	44	10	54
Holandeses	------	------	--------	3	------	3
Ingleses	30	11	41	52	18	70
Italianos	12	2	14	2	------	2
Norteamericanos	131	32	163	88	23	111
Portugueses	------	------	--------	------	1	1
Suecos	1	------	1	2	------	2
Suizos	------	------	--------	1	------	1
Turcos	2	3	5	20	9	29
Se ignora	------	------	--------	1	------	1
Sumas	347	90	437	410	117	527

V

ANALFABETISMO

Proporción de analfabetas y de menores,[1] clasificados por Entidades, Distritos, Partidos, etc., en relación con la población total, según el Censo de 1910

AGUASCALIENTES

PARTIDOS	Población total.	No saben leer ni escribir de más de 12 años.	Por ciento de éstos con total.	No saben leer ni escribir hasta los 12 años.	Por ciento de éstos con total.
Aguascalientes	76,591	32,729	42.7	18,811	24.6
Ocampo	18,290	8,785	48.0	5,497	30.0
Rincón de Romos	14,432	7,107	49.2	4,526	31.4
Calvillo	11,198	5,210	46.5	3,538	31.6
Totales	120,511	53,831	44.7	32,372	26.8

BAJA CALIFORNIA

DISTRITOS					
Sur	42,512	14,496	34.1	11,713	27.5
Norte	9,760	3,058	31.3	2,498	25.6
Totales	52,272	17,554	33.6	14,211	27.2

CAMPECHE

PARTIDOS					
Hecelchakán	25,245	14,395	57.0	8,005	31.7
Campeche	23,283	8,028	34.5	5,657	24.3
Carmen	18,849	7,094	37.6	4,296	22.8
Champotón	11,294	6,471	57.3	2,311	20.5
Bolonchenticul	7,990	4,733	59.2	2,626	32.9
Totales	86.661	40,721	47.0	22,895	26.4

COAHUILA

DISTRITOS					
Centro	89,564	33,949	37.9	25,834	28.8
Monclova	94,646	33,040	34.9	29,272	30.9
Viesca	71,645	30,159	42.1	22,089	30.8
Parras	60,128	27,364	45.5	18,754	31.2
Río Grande	46,109	13,900	30.1	12,139	26.3
Totales	362,092	138,412	38.2	108,088	29.8

1 Entre los menores de 12 años los hay que saben leer y escribir; pero no los separó el Censo.

COLIMA

DISTRITOS	Población total.	No saben leer ni escribir de más de 12 años.	Por ciento de éstos con total.	No saben leer ni escribir hasta los 12 años.	Por ciento de éstos con total.
Centro	33,722	15,538	28.9	14,319	26.6
Alvarez	14,235	5,812	40.7	4,264	29.9
Medellín	9,747	4,754	48.8	2,211	22.7
Totales	77,704	26,104	33.6	20,794	26.8

CHIAPAS

DEPARTAMENTOS					
Tuxtla Gutiérrez	40,267	18,009	44.7	14,940	37.1
San Cristóbal Las Casas	61,069	34,506	56.5	21,094	34.5
Soconusco	54,691	31,257	57.1	18,710	34.2
Comitán	50,831	25,021	49.2	19,789	38.9
Chilón	41,007	23,329	56.9	16,349	39.9
Simojovel	32,615	16,803	51.5	14,476	44.4
Chiapa	31,433	15,402	49.0	11,662	37.1
Pichucalco	29,148	14,539	49.2	11,485	39.4
Palenque	22,122	12,026	54.4	9,033	40.8
La Libertad	21,736	11,590	53.3	8,864	40.8
Tonalá	19,245	10,299	53.5	6,980	36.3
Mariscal	18,583	9,472	51.0	8,110	43.6
Mezcalapa	16,096	8,693	54.0	6,408	39.8
Totales	438,843	230,746	52.6	167,900	38.3

CHIHUAHUA

DISTRITOS					
Iturbide	93,912	29,759	31.7	27,490	29.3
Hidalgo	58,893	24,103	40.9	18,764	31.9
Camargo	40,751	16,430	40.3	12,487	30.6
Guerrero	39,145	15,397	39.3	12,492	31.9
Benito Juárez	34,349	15,375	44.8	11,872	34.6
Jiménez	27,301	11,183	41.0	8,010	29.3
Andrés del Río	25,228	13,983	55.4	7,659	30.4
Galeana	23,259	7,314	31.4	7,476	32.1
Mina	18,914	9,631	50.9	6,583	34.8
Bravos	16,346	4,271	26.1	4,031	24.7
Rayón	15,743	7,089	45.0	5,187	32.9
Arteaga	11,866	5,870	49.5	3,723	31.4
Totales	405,707	160,405	39 5	125,774	31.0

DISTRITO FEDERAL

MUNICIPALIDADES	Población total.	No saben leer ni escribir de más de 12 años.	Por ciento de éstos con total.	No saben leer ni escribir hasta los 12 años.	Por ciento de éstos con total.
México	471,066	101,523	21.5	84,854	18.0
Tacubaya	37,552	10,718	28.5	8,030	21.4
Tacuba	36,087	11,574	32.0	8,870	24.6
Xochimilco	30,093	11,593	38.5	9,028	30.0
Ixtapalapa	24,507	10,077	41.1	7,477	30.5
Mixcoac	21,812	7,525	34.5	4,752	21.8
Guadalupe Hidalgo	18,344	5,611	30.6	4,506	24.6
San Angel	16,734	5,516	33.0	4,366	26.1
Milpa Alta	16,268	6,986	42.9	4,638	28.5
Tlalpan	15,448	5,465	35.4	4,383	28.4
Atzcapotzalco	14,419	5,236	36.3	3,847	26.7
Coyoacán	13,230	3,816	28.8	3,132	23.7
Cuajimalpa	5,193	2,176	41.9	1,429	27.5
Totales	720,753	187,816	26.1	149,312	20.7

DURANGO

PARTIDOS					
Durango	96,903	44,108	45.5	31,381	32.4
Mapimí	93,041	43,788	47.1	27,600	29.7
Santiago Papasquiaro	57,946	26,330	45.4	20,897	36.1
Tamazula	41,317	20,663	50.0	15,328	37.1
Cuencamé	41,199	19,553	47.5	13,766	33.4
San Juan del Río	31,739	14,752	46.5	11,137	35.1
Nombre de Dios	28,728	13,239	46.1	10,086	35.1
Indé	22,277	9,164	41.1	8,168	36.7
El Oro	21,757	8,910	40.9	8,396	38.6
Nazas	15,159	7,138	47.1	5,285	34.9
San Juan de Guadalupe	14,136	7,019	49.6	4,392	31.1
Mezquital	10,426	5,838	56.0	3,304	31.7
San Dimas	8,547	3,811	44.6	2,620	30.6
Totales	483,175	224,313	46.4	162,360	33.6

GUANAJUATO

DISTRITOS					
León	89,510	39,392	44.0	25,436	28.4
Guanajuato	66,933	29,737	44.4	17,504	26.1
Pénjamo	63,601	32,040	50.4	21,763	34.2
Ciudad González	57,035	30,761	53.9	19,550	34.3
Irapuato	53,304	26,987	50.6	16,470	30.9
Valle de Santiago	50,101	26,824	53.5	15,827	31.6
Celaya	46,884	22,191	47.3	14,183	30.2
Salamanca	46,234	22,803	49.3	14,998	32.4
Allende	44,640	21,934	49.1	15,299	34.3
Hidalgo	44,063	22,719	51.6	14,956	33.9
Salvatierra	43,114	21,011	48.7	13,045	30.2
Acámbaro	39,268	18,774	47.8	12,954	33.0
Yuriria	38,035	19,052	50.1	13,137	34.5
Al frente	682,722	334,225	.....	215,122	.....

DISTRITOS	Población total.	No saben leer ni escribir de más de 12 años.	Por ciento de éstos con total.	No saben leer ni escribir hasta los 12 años.	Por ciento de éstos con total
Del frente	682,722	334,225	.....	215,122	.....
Abasolo	37,612	19,042	50.6	13,912	37.0
Silao	35,694	17,463	48.9	11,732	32.9
Iturbide	32,915	17,650	53.6	11,943	36.3
Apaseo	28,844	14,883	51.6	9,798	34.4
San Luis de la Paz	28,817	14,258	49.5	10,198	35.4
San Francisco del Rincón	26,200	12,567	48.0	8,562	32.7
Jerécuaro	25,780	12,490	48.4	9,595	37.2
Cortazar	21,448	11,420	53.2	7,023	32.7
Comonfort	20,167	10,527	52.2	6,625	32.8
Romita	18,226	10,012	54.9	6,240	34.2
Santa Cruz	17,556	9,300	53.0	5,600	31.9
Manuel Doblado	17,261	9,172	53.1	6,145	35.6
Victoria	16,905	8,052	47.6	6,182	36.6
San Diego de la Unión	16,043	8,423	52.5	5,802	36.2
Moroleón	13,197	6,293	47.7	4,477	33.9
Tarimoro	11,774	5,867	49.8	4,458	37.9
Purísima	11,585	5,789	50.0	3,413	29.5
La Luz	9,503	4,646	48.9	3,000	31.6
Porfirio Díaz	9,402	5,211	55.4	3,160	33.6
Totales	1.081,651	537,290	49.7	352,987	32.6

GUERRERO

DISTRITOS					
Mina	78,706	44,349	56.3	28,435	36.1
Aldama	75,574	37,695	49.9	28,305	37.4
Tabares	54,429	27,714	50.9	22,478	41.3
Alvarez	52,666	29,383	55.8	20,374	38.7
Morelos	47,891	29,564	61.7	16,246	33.9
Bravos	40,658	19,507	48.0	13,751	33.8
Alarcón	38,739	19,353	50.0	13,673	35.3
Hidalgo	35,542	18,513	52.1	11,816	33.2
Allende	35,442	19,261	54.3	13,569	38.3
Guerrero	35,389	19,142	54.1	13,288	37.5
Abasolo	28,702	17,830	62.1	9,134	31.8
Galeana	25,989	13,466	51.8	9,361	36.0
Zaragoza	24,166	12,529	51.8	8,855	36.6
Montes de Oca	20.385	11,205	55.0	7,818	38.3
Totales	594,278	319,511	53.8	217,103	36.5

HIDALGO

DISTRITOS					
Huejutla	100,291	48,479	48.3	37,005	36.9
Pachuca	98,368	40,943	41.6	27,326	27.8
Tulancingo	52,575	25,014	47.6	17,257	32.8
Ixmiquilpan	44,242	23,947	54.1	16,487	37.3
Actopan	43,766	22,763	52.0	15,161	34.6
Molango	43,044	21,716	50.4	15,393	35.8
Tula	40,036	18,613	46.5	13,514	33.7
Jacala	35,691	19,123	53.6	12,612	35.3
Tenango	34,654	21,089	60.8	11,536	33.3
A la vuelta	492.667	241,687	.....	166,291	.....

DISTRITOS	Población total.	No saben leer ni escribir de mas de 12 años.	Por ciento de éstos con total.	No saben leer ni escribir hasta los 12 años.	Por ciento de éstos con total.
De la vuelta	492,667	241,687	.....	166,291	.....
Huichapan	33,070	15,853	47.9	11,214	33.9
Zimapán	28,854	14,703	50.9	10,376	36.0
Metztitlán	27,635	13,739	49.7	9,886	35.8
Atotonilco el Grande	22,960	11,281	49.1	7,676	33.4
Zacualtipán	21,057	10,479	49.8	6,838	32.5
Apan	20,308	10,324	50.8	5,992	29.5
Totales	646,551	318,066	49.2	218,273	33.7

JALISCO

CANTONES					
Guadalajara	235,889	80,037	33,9	57,841	24.5
La Barca	171,226	78,481	45,8	56,529	33.0
Zapotlán (Ciudad Guzmán)	142,331	64,056	45,0	43,904	30.8
Lagos	98,459	42,893	43,6	31,022	31.5
Teocaltiche	89,568	40,969	45,7	29,778	33.2
Autlán	79,750	33,142	41,6	24,976	31.3
Sayula	78,720	35,577	45,2	22,677	28.8
Colotlán	71,988	34,012	47,2	23,353	32.4
Ameca	68,016	29,830	43,9	20,005	29.4
Ahualulco	66,216	29,890	45,1	19,965	30.1
Mascota	53,356	21,269	39,9	16,590	31.1
Chapala	53,336	24,560	46,0	16,831	31.6
Totales	1.208,855	514,716	42.6	363,471	30.0

MÉXICO

DISTRITOS					
Toluca	150,414	72,685	48.3	50,391	33.5
Tenango	77,325	25,167	32.5	23,899	30.9
Ixtlahuaca	75,219	39,626	52.7	29,861	39.7
Tenancingo	72,264	33,393	46.2	24,811	34.3
Chalco	71,930	32,492	45.2	24,361	33.9
Sultepec	66,804	33,157	49.6	27,161	40.7
El Oro de Hidalgo	65,979	33,233	50.4	22,799	34.5
Tlalnepantla	60,302	26,166	43.4	20,647	34.2
Texcoco	56,547	24,917	44.1	18,104	32.0
Valle de Bravo	51,203	26,706	52.2	18,190	35.5
Temascaltepec	49,054	25,386	51.7	18,267	37.2
Jilotepec	48,092	22,882	47.6	18,634	38.7
Lerma	47,462	24,493	51.6	17,291	36.4
Otumba	35,155	17,912	50.9	10,908	31.0
Cuautitlán	34,788	16,201	46.6	11,214	32.2
Zumpango	26,972	12,826	47.5	8,580	31.8
Totales	989,510	467,242	47.2	345,118	34.9

MICHOACÁN

DISTRITOS	Población total.	No saben leer ni escribir de más de 12 años.	Por ciento de éstos con total.	No saben leer ni escribir hasta los 12 años.	Por ciento de éstos con total.
Morelia	145,007	67,042	46.2	38,212	26.3
Zamora	97,994	49,013	50.0	24,842	25.3
Uruapan	93,553	48,918	52.3	22,045	23.6
Puruándiro	91,256	49,317	54.0	25,191	27.6
La Piedad	75,790	37,514	49.5	21,755	28.7
Maravatío	69,139	35,314	51.1	20,429	29.5
Zitácuaro	68,299	35,492	52.0	20,389	29.8
Jiquilpan	63,801	30,771	48.2	18,085	28.3
Zinapécuaro	58,002	29,814	51.4	17,896	30.8
Pátzcuaro	55,738	28,524	51.2	15,644	28.1
Tacámbaro	39,515	22,448	56.8	11,399	28.8
Ario de Rosales	36,717	20,122	54.8	10,839	29.5
Huetamo	34,716	19,711	56.8	10,627	30.6
Coalcomán	26,387	15,258	57.8	8,152	30.9
Apatzingán	24,853	14,969	60.2	6,685	26.9
Salazar	11,113	6,327	56.9	3,399	30.6
Totales	991,880	510,554	51.5	275,589	27.8

MORELOS

DISTRITOS					
Cuernavaca	45,477	19,252	42.3	13,660	30.0
Morelos	33,607	15,414	45.9	9,325	27.7
Jonacatepec	29,237	13,219	45.2	8,344	28.5
Tetecala	26,264	12,401	47.2	7,638	29.1
Juárez	24,769	12,334	49.8	6,166	24.9
Yautepec	20,240	8,632	42.6	5,592	27.6
Totales	179,594	81,252	45.2	50,725	28.2

NUEVO LEÓN

MUNICIPALIDADES					
Monterrey	86,294	21,229	24.6	19,460	22.5
Doctor Arroyo	26,318	12,707	48.3	10,067	38.2
Monte Morelos	21,930	8,898	40.6	7,319	33.4
Linares	21,567	7,971	37.0	7,055	32.7
Cadereyta Jiménez	18,599	7,597	40.8	6,067	32.6
Galeana	17,433	7,847	45.0	6,787	38.9
Santiago	12,312	4,456	56.2	4,172	33.9
General Terán	11,894	4,515	38.0	4,012	33.7
Aramberri	11,313	5,337	47.2	4,397	38.9
Sabinas Hidalgo	9,472	3,345	35.3	2,883	30.4
Lampazos	7,524	2,452	32.6	1,755	23.3
Villaldama	6,637	2,343	35.3	1,749	26.3
Allende	6,633	1,934	29.2	2,137	32.2
García	6,618	3,055	46.2	2,003	30.3
Cerralvo	6,570	2,040	31.0	1,960	29.8
China	5,100	2,142	42.0	1,720	33.7
Mier y Noriega	4,990	2,400	48.1	1,764	35.3
Sabinas Victoria	4,677	1,468	31.4	1,188	25.4
A la vuelta	285,881	101,736	.....	86,495	.....

MUNICIPALIDADES	Población total.	No saben leer ni escribir de más de 12 años.	Por ciento de éstos con total.	No saben leer ni escribir hasta los 12 años.	Por ciento de éstos con total.
De la vuelta	285,881	101,736	.....	86,495	.....
Pesquería Chica	4,581	1,546	33.7	1,353	29.5
Apodaca	4,452	1,360	30.5	1,245	28.0
Hualahuises	4,180	1,485	35.5	1,535	36.7
Santa Catarina	4,158	1,629	39.2	1,172	28.2
Agualeguas	3,764	1,039	27.6	916	24.3
Guadalupe	3,516	1,299	36.9	1,012	28.8
Bustamante	3,496	1,208	34.5	905	25.9
Zaragoza	3,455	1,539	44.5	1,412	40.9
Vallecillo	3,238	1,301	40.2	1,158	35.8
Juárez	3,170	1,178	37.2	903	28.5
Rayones	3,008	1,113	37.0	1,025	34.1
Mina	2,972	1,294	43.5	978	32.9
Doctor González	2,912	956	32.8	1,009	34.6
Los Herreras	2,829	1,054	37.3	729	25.8
Doctor Cos	2,728	1,057	38.7	942	34.5
General Bravo	2,661	994	37.3	849	31.9
San Nicolás de los Garzas	2,644	937	35.4	740	28.0
Los Aldamas	2,310	737	31.9	797	34.5
Iturbide	2,309	913	29.5	867	37.5
General Zuazua	2,188	473	21.6	669	30.6
Marín	2,098	499	23.8	513	24.4
San Nicolás Hidalgo	1,883	570	30.3	552	29.3
Garza García	1,750	698	39.9	518	29.6
Ciénega de Flores	1,733	417	24.1	546	31.5
General Treviño	1,532	201	13.1	440	28.7
Parás	1,335	200	15.0	496	37.1
Carmen	1,168	342	29.3	337	28.8
Higueras	1,105	241	21.8	300	27.1
General Escobedo	1,095	235	21.5	291	26.6
Abasolo	571	133	23.3	140	24.5
Colombia	428	95	22.2	88	20.6
Totales	365,150	128,479	35.2	110,932	30.4

OAXACA

DISTRITOS	Población total.	No saben leer ni escribir de más de 12 años.	Por ciento de éstos con total.	No saben leer ni escribir hasta los 12 años.	Por ciento de éstos con total.
Centro	73,416	30,980	42.2	18,997	25,9
Tlaxiaco	68,866	41,590	60.4	23,343	33,9
Juchitán	64,652	32,822	50.8	23,891	36,9
Huajuapam	55,094	29,137	52.9	18,855	34,2
Zimatlán	51,910	29,308	56.5	17,688	34,1
Tuxtepec	48,325	26,379	54.6	16,517	34,2
Jamiltepec	46,524	26,006	55.9	17,928	38,5
Miahuatlán	46,473	24,379	52.5	16,174	34,8
Tehuantepec	44,699	23,046	51.6	16,143	36,1
Tlacolula	43,979	25,620	58.2	15,143	34,4
Villa Alta	43,044	28,189	65.5	13,629	31,7
Nochixtlán	43,004	22,772	52.9	13,965	32,5
Teotitlán	40,282	23,003	57.1	14,416	35,8
Ocotlán	39,648	22,269	56.2	13,815	34,8
Etla	36,059	18,049	50.0	12,940	35,9
Silacayoapan	32,922	17,370	52.8	11,438	34,7
Ixtlán	32,224	18,231	56.6	10,095	31,3
Teposcolula	31,936	16,262	50.9	10,075	31.5
Putla	30,754	17,511	56.9	11,776	38,3
Pochutla	27,666	14,606	52.8	10,825	39,1
Yautepec	27,100	16,193	59.7	9,366	34,6
Ejutla	26,735	15,344	57.4	9,373	35,0
Al frente	955,312	519,066	.....	326,392	.....

DISTRITOS	Población total.	No saben leer ni escribir de más de 12 años.	Por ciento de éstos con total.	No saben leer ni escribir hasta los 12 años.	Por ciento de éstos con total.
Del frente	955,312	519,066	.....	326,392	.....
Cuicatlán	26,494	15,303	57.8	9,093	34.3
Juquila	25,659	14,047	54.7	9,424	36.7
Coixtlahuaca	18,650	9,043	48.5	6,341	34.0
Choapan	14,283	8,046	56.3	5,581	39.1
Totales	1.040,398	565,505	54.3	356,831	34.3

PUEBLA

DISTRITOS					
Puebla	112,987	50,759	44.9	19,499	17.2
Huauchinango	95,964	50,044	52.1	32,815	34.2
Tehuacán	84,670	42,085	49.7	29,525	34.9
Chalchicomula	72,911	37,783	51.8	26,658	36.6
Zacatlán	72,339	37,347	51.6	27,314	37.8
Atlixco	57,852	31,638	54.7	18,159	31.4
Huejotzingo	51,150	23,853	46.6	17,439	34.1
Cholula	49,827	23,966	48.1	15,164	30.4
Acatlán	47,684	27,476	57.6	14,123	29.6
Tepexi	47,375	24,518	51.7	16,161	34.1
Tecamachalco	47,022	23,863	50.7	16,464	35.0
Tepeaca	45,240	22,322	49.3	16,130	35.6
Chiautla	40,956	21,521	52.5	13,428	32.8
Matamoros	40,456	21,755	53.8	12,382	30.6
Teziutlán	37,834	17,430	46.1	12,816	33.9
Tetela	37,603	19,609	52.1	13,126	34.9
Zacapoaxtla	37,500	20,142	53.7	13,137	35.0
San Juan de los Llanos	36,511	19,146	52.4	12,756	34.9
Alatriste	32,932	17,759	53.9	12,540	38.1
Tecali	29,121	14,779	50.7	9,719	33.4
Tlatlauqui	23,666	12,023	50.8	8,589	36.3
Totales	1.101,600	559,818	50.8	357,944	32.5

QUERÉTARO

DISTRITOS					
Querétaro	88,424	44,963	50.8	21,858	24.7
San Juan del Río	43,368	24,072	55.5	13,278	30.6
Jalpan	39,569	22,018	55.6	12,205	30.8
Tolimán	27,219	14,218	52.2	8,603	31.6
Cadereyta	26,692	15,003	56.2	7,325	27.4
Amealco	19,391	9,548	49.2	6,771	34.9
Totales	244,663	129,822	53.1	70,040	28.6

QUINTANA ROO

DISTRITOS					
Norte	3,354	1,607	47.9	835	24.9
Sur	3,308	631	19.1	854	25.8
Del Centro	2,447	1,356	55.4	90	3.7
Totales	9,109	3,594	39.4	1,779	19.5

SAN LUIS POTOSÍ

PARTIDOS	Población total.	No saben leer ni escribir de más de 12 años.	Por ciento de éstos con total.	No saben leer ni escribir hasta los 12 años.	Por ciento de éstos con total.
San Luis Potosí	149,168	65,574	44.0	40,338	27.0
Catorce	71,631	34,376	48.0	23,357	32.6
Río Verde	50,565	25,841	51.1	17,448	34.5
Hidalgo	49,740	24,894	50.0	16,680	33.5
Tancanhuitz	44,563	25,350	56.9	15,356	34.5
Tamazunchale	43,618	23,788	54.5	17,334	39·7
Santa María del Río	40,817	22,436	55.0	13,124	32.1
Ciudad del Maíz	35,979	18,715	52.0	12,109	33.6
Cerritos	34,015	17,133	50.4	11,668	34.3
Guadalcázar	33,745	17,090	50.6	12,483	37.0
Venado	33,176	15,796	47.6	11,004	33.2
Ciudad de Valles	30,084	15,507	51.5	10,362	34.4
Salinas	10,699	5,080	47.5	3,307	30.9
Totales	627,800	311,580	49.6	204,570	32.6

SINALOA

DISTRITOS					
Culiacán	51,668	24,545	47.5	15,029	29.1
El Fuerte	50,490	27,429	54.3	15,630	31.0
Sinaloa	44,293	23,539	53.1	13,604	30.7
Mazatlán	43,385	15,331	35.3	10,391	23.9
Mocorito	29,839	15,441	51.7	9,190	30.8
Rosario	29,231	13,159	45.0	8,748	29.9
Cosalá	21,751	10,605	48.7	6,515	29.9
Badiraguato	19,961	10,414	52.2	6,488	32.5
Concordia	19,159	8,364	43.6	6,250	32.6
San Ignacio	13,865	6,353	45.8	4,138	29.8
Totales	323,642	155,180	48.0	95,983	29.6

SONORA

DISTRITOS					
Alamos	59,519	30,948	52.0	18,126	30.4
Guaymas	38,130	15,362	40.8	9,371	24.6
Arizpe	35,323	10,242	29.0	9,776	27.7
Hermosillo	31,117	10,978	35.3	8,159	26.2
Moctezuma	28,015	8,761	31.3	8,681	31.0
Ures	24,789	8,784	35.4	7,253	29.2
Magdalena	20,963	5,807	27.7	5,964	28.4
Altar	14,439	3,456	23.9	4,175	28.9
Sahuaripa	13,088	5,261	40.2	4,001	30.6
Totales	265,383	99,599	37.5	75,506	28.4

TABASCO

MUNICIPALIDADES	Población total.	No saben leer ni escribir de más de 12 años.	Por ciento de éstos con total.	No saben leer ni escribir hasta los 12 años.	Por ciento de éstos con total.
Centro o San Juan Bautista	39,990	16,823	42.1	13,064	32.7
Macuspana	17,861	7,927	44.4	7,282	40.8
Huimanguillo	14,929	7,475	50.1	5,488	36.8
Comalcalco	14,241	6,491	45.6	5,678	39.9
Cunduacán	12,800	5,723	44.7	5,091	39.8
Frontera	12,796	5,858	45.8	4,968	39.9
Cárdenas	11,859	5,219	44.0	4,832	40.7
Jalapa	10,367	4,995	48.2	3,796	36.6
Nacajuca	9,151	4,521	49.4	3,789	41.4
Teapa	7,449	3,328	44.7	2,370	31.8
Jalpa	7,305	3,384	46.3	3,190	43.7
Tacotalpa	6,780	3,242	47.8	2,404	35.5
Paraíso	6,757	2,904	43.0	2,556	37.8
Jonuta	4,557	2,029	44.5	1,797	39.4
Balancán	4,034	1,996	49.5	1,498	37.1
Tenosique	3,539	1,616	45.7	1,207	34.1
Montecristo	3,159	1,527	48.3	1,291	40.9
Totales	187,574	85,058	45.3	70,301	37.5

TAMAULIPAS

DISTRITOS					
Del Centro	71,154	30,540	42.9	24,130	23.9
Del Norte	66,487	20,265	30.5	18,800	28.3
Cuarto Distrito	60,002	29,362	48.9	21,743	36.2
Del Sur	51,998	20,737	39.9	15,203	29.2
Totales	249,641	100,904	40.4	79,876	32.0

TEPIC

PARTIDOS					
Tepic	51,480	23,733	46.1	12,802	24.9
Acaponeta	32,121	16,345	50.9	9,960	31.0
Santiago Ixcuintla	23,639	12,633	53.4	6,144	26.0
Ahuacatlán	21,173	9,687	45.7	5,828	27.5
Ixtlán	20,619	12,102	58.7	4,845	23.5
Compostela	14,526	7,770	53.5	3,635	25.0
San Blas	7,615	3,764	49.4	1,642	21.6
Totales	171,173	86,034	50.3	44,856	26.2

TLAXCALA

DISTRITOS					
Zaragoza	43,084	19,281	44.7	15,741	36.5
Hidalgo	41,532	15,892	38.3	11,409	27.5
A la vuelta	84,616	35,173	.....	27,150	.....

	Población total.	No saben leer ni escribir de más de 12 años.	Por ciento de éstos con total.	No saben leer ni escribir hasta los 12 años.	Por ciento de éstos con total.
De la vuelta	84,616	35,173	.....	27,150	.....
Juárez	36,661	17,580	47.9	12,848	35.0
Cuauhtemoc	21,198	8,013	37.8	7,253	34.2
Ocampo	21,081	9,968	47.3	7,008	33.2
Morelos	20,615	10,396	50.4	6,907	33.5
Totales	184,171	81,130	44.1	61,166	33.2

VERACRUZ

CANTONES					
Veracruz	142,808	61,767	43.2	32,531	22.8
Orizaba	99,819	21,781	21.8	32,567	32.6
Jalapa	92,249	38,198	41.4	30,809	33.4
Córdoba	91,122	48,861	53.6	28,324	31.1
Chicontepec	74,305	40,264	54.2	30,341	40.8
Jalacingo	69,913	36,376	52.0	23,925	34.2
Tantoyuca	69,116	36,126	52.3	27,048	39.1
Tuxpan	66,225	33,179	50.1	25 111	37.9
Papantla	61,623	31,317	50.8	21,475	34.8
Coatepec	50,140	24,421	48.7	16,619	33.1
Los Tuxtlas	48,823	25,059	51.3	17,318	35.5
Minatitlán	46,270	21,847	47.2	15,801	34.1
Acayucan	44,451	22,850	51.4	17,776	40.0
Ozuluama	40,933	18,648	45.6	16,348	39.9
Cosamaloapan	38,366	18,808	49.0	13,704	35.7
Huatusco	35,017	16,360	46.7	12,375	35.3
Zongolica	31,135	17,896	57.5	12,026	38.6
Misantla	30,544	15,208	49.8	10,332	33.8
Totales	1.132,859	528,966	46.7	384,430	33.9

YUCATAN

PARTIDOS					
Mérida	79,426	25,400	32.0	18,031	22.7
Valladolid	26,399	12,865	48.7	9,486	35.9
Ticul	24,633	13,705	55.6	7,215	29.3
Acanceh	23,456	14,407	61.4	6,539	27.9
Izamal	23,218	12,730	54.8	7,080	30.5
Hunucmá	22,354	12,774	57.1	7,018	31.4
Maxcanú	21,612	12,496	57.8	6,540	30.3
Tekax	20,160	10,384	51.5	6,448	32.0
Motul	19,001	10,178	53.6	5,818	30.6
Tixkokob	16,652	9,162	55.0	4,516	27.1
Temax	16,437	8,697	52.9	5,073	30.9
Espita	12,498	6,517	52.1	3,997	32.0
Sotuta	10,825	5,476	50.6	3,425	31.6
Tizimín	8,523	4,005	47.0	2,804	32.9
Peto	7,450	3,617	48.5	2,068	27.8
Progreso	6,969	2,236	32.1	1,728	24.8
Totales	339,613	164,649	48.5	97,786	28.8

ZACATECAS

PARTIDOS	Población total.	No saben leer ni escribir de más de 12 años.	Por ciento de éstos con total.	No saben leer ni escribir hasta los 12 años.	Por ciento de éstos con total.
Zacatecas	63,976	25,230	39.4	14,954	23.4
Fresnillo	60,822	26,578	43.7	19,160	31.5
Jerez	51,789	22,214	42.9	15,928	30.7
Pinos	45,040	20,811	46.2	13,588	30.2
Sombrerete	44,210	20,246	45.8	13,445	30.4
Tlaltenango	44,056	18,332	41.6	13,338	30.3
Villanueva	40,942	19,695	48.1	11,830	28.9
Nieves	36,221	16,414	45.3	10,537	29.1
Mazapil	32,454	14,751	45.4	9,384	28.9
Nochixtlán	21,295	10,068	47.3	6,305	29.6
Juchipila	21,115	9,972	47.2	5,843	27.7
Ojo Caliente	15,636	7,783	49.8	4,528	29.0
Totales	477,556	212,094	44.4	138,840	29.1

VI

COMERCIO EXTERIOR

IMPORTACION

NOMENCLATURA	VALOR DE FACTURA EN MONEDA MEXICANA							
	1909		1910		1911		1912	
Materias animales								
Animales vivos	1.509,753	94	1.196,341	45	988,625	10	1.232,348	03
Despojos de animales								
Alimenticios	346,942	79	419,588	98	374,553	65	331,684	29
Industriales	882,263	43	1.218,673	62	1.681,915	47	1.773,984	22
Medicinales	2,344	87	3,253	06	2,115	29	1,898	78
Sumas	1.231,551	09	1.641,515	66	2.058,584	41	2.107,567	29
Productos animales								
Alimenticios	4.694,279	63	6.777,098	58	6.698,521	83	6.351,755	30
Industriales	858,412	02	1.374,073	38	1.445,191	35	1.259,113	99
Medicinales	37,938	71	39,822	58	47,089	25	55,017	12
Sumas	5.590,630	36	8.190,994	54	8.190,802	43	7.665,886	41
Artefactos y manufacturas								
Peletería	1.783,070	40	2.160,603	82	2.021,156	15	2.503,400	27
Calzado	2.677,094	55	3,488,691	61	3.162,899	06	3.628,580	01
Varios	451,602	93	548,636	47	482,849	17	621,498	80
Sumas	4.911,767	88	6.197,931	90	5.666,904	38	6.753,479	08
Materias vegetales								
Textiles	7.034,713	70	2.511,130	15	2.547,359	42	3.255,333	71
Frutos y granos								
Alimenticios	11.437,463	30	25.820,977	06	9.478,054	02	11.290,869	83
Medicinales	9,092	20	11,438	07	11,847	35	12,729	69
Industriales	72,795	53	78,806	43	93,863	46	120,734	92
Plantas vivas y simientes	162,974	14	290,753	78	207,859	36	202,230	79
Sumas	11.682,325	17	25.701,975	34	9.791,624	19	11,626,565	23
Materias vegetales diversas	1.473,308	95	1.651,153	57	1.669,668	67	2.012,742	60
Productos vegetales diversos								
Alimenticios	1.617,677	62	1.993,850	13	1.612,515	43	2.135,184	36
Medicinales	279,272	43	510,327	73	672,208	86	548,533	55
Industriales	4.212,147	06	3.543,600	54	3.640,381	34	3.532,290	11
Sumas	6.109,097	11	6.047,778	40	5.925,105	63	6.216,008	02
Maderas	5.309,292	95	5.858,069	12	6.011,436	22	5.248,576	69

NOMENCLATURA	VALOR DE FACTURA EN MONEDA MEXICANA			
	1909	1910	1911	1912
Artefactos de materias vegetales				
De madera	1.942,646 39	595,218 52	439,863 67	420,598 48
De madera en otras materias	... ...	1.595,144 19	1.471,023 76	2.045,910 03
Muebles	1.445,688 72	1.830,620 59	1.500,972 13	1.500,599 04
De materias vegetales diversas	1.226,212 32	1.186,573 78	1.150,533 43	1.266,381 38
Sumas	4.614,547 43	5.207,557 08	4.562,392 99	5.233,488 93
Materias minerales				
Oro, plata y platino				
Minerales y metales	13,413 83	26,237 99	27,630 85	33,785 95
Artefactos	1.897,104 48	2.816,379 32	1.354,874 09	1.858,387 36
Sumas	1.910,518 31	2.842,617 31	1.382,504 94	1.892,173 31
Cobre y sus aleaciones				
Minerales y metales	2.235,137 55	2.078,027 89	3.490,286 73	2.823,481 58
Artefactos	2.708,578 96	3.826,697 91	3.695,431 32	4.097,854 30
Sumas	4.943,716 51	5.904,725 80	7.185,718 05	6.921,335 88
Estaño, plomo y zinc				
Minerales y metales	353,904 72	383,657 70	541,670 87	751,637 85
Artefactos	713,244 15	848,671 93	831,252 23	918,450 10
Sumas	1.067,148 87	1.232,329 63	1.372,923 10	1.670,087 95
Hierro y acero				
Minerales para construcción y para la industria	18.116,622 15	21.659,943 26	20.539,924 38	14.571,626 07
Artefactos	4.939,685 34	6.732,840 99	6.393,792 30	6.617,546 98
Sumas	23.056,307 49	28.392,784 25	26.933,716 68	21.189,173 05
Demás metales	122,593 28	108,332 70	69,310 83	80,127 75
Piedras y tierras				
Piedras y tierras	6.233,363 77	7.379,662 33	5.152,819 83	3.567,364 94
Productos	6.882,000 79	6.667,686 20	5.001,501 45	4.803,736 43
Artefactos	1.183,677 88	1.152,636 75	1.062,256 43	935,370 75
Cristal, vidrio, loza y porcelana	2.900,432 83	3.322,471 95	3.261,356 90	3.555,168 59
Sumas	17.199,475 27	18.522,457 23	14.477,934 61	12.861,640 71
Tejidos y sus manufacturas				
Algodón				
Hilados	2.404,409 82	2.849,561 97	2.858,543 77	3.165,152 77
Tejidos	4.980,128 14	6.802,155 28	6.462,953 36	7.616,597 38
Manufacturas	2.513,125 74	3.225,901 60	3.337,057 30	3.721,775 82
Sumas	9.897,663 70	12.877,618 85	12.658,554 43	14.503,525 97
Lino, cáñamo y demás fibras análogas				
Hilados	320,199 85	434,618 55	359,811 99	386,847 72
Tejidos	547,933 78	730,518 84	589,206 76	677,898 86
Manufacturas	146,855 86	209,924 67	203,666 35	187,566 40
Sumas	1.014,989 49	1.375,062 06	1.152,685 10	1.252,312 98

NOMENCLATURA	VALOR DE FACTURA EN MONEDA MEXICANA							
	1909		1910		1911		1912	
Lana								
Hilados	63,037	71	86,448	57	101,758	04	141,512	66
Tejidos	2.585,927	71	3.443,924	18	2.737,721	98	2.809,597	18
Manufacturas	1.139,323	40	1.350,192	07	1.182,839	83	1.325,012	94
Sumas	3.788,288	82	4.880,564	82	4.022,319	85	4.276,122	78
Seda								
Hilados	107,048	57	125,973	48	78,714	28	138,042	39
Tejidos	698,971	43	837,652	53	788,853	97	832,737	37
Manufacturas	1.109,171	46	1.484,681	09	1.208,160	55	1.268,395	87
Sumas	1.915,191	46	2.448,307	10	2.075,728	80	2.239,175	63
Seda con mezcla de otras materias								
Hilados	845	29	1,030	92	1,048	57	1,933	97
Tejidos	640,044	18	859,901	19	840,374	86	1.056,957	90
Manufacturas	440,618	53	528,155	01	485,286	01	715,632	25
Sumas	1.081,508	00	1.389,087	12	1.326,709	44	1.774,524	12
Artisela o seda artificial								
Hilados	2,381	02	2,102	33	8,624	76	16,306	53
Tejidos	58,727	47	119,920	14	209,981	83	418,297	73
Manufacturas	108,342	22	124,980	34	110,813	23	219,735	03
Sumas	169,450	71	247,002	81	329,419	82	654,339	29
Productos químicos y farmacéuticos	10.341,518	94	12.452,114	15	12.521,767	48	12.632,302	45
Bebidas espirituosas, fermentadas y naturales	5.890,765	07	6.832,000	10	6.488,806	26	7.237,337	80
Papel y sus aplicaciones								
Desechos y pastas para fabricación	1.060,842	29	546,035	23	709,292	27	1.223,647	25
Papeles y cartones	848,570	34	1.035,146	97	852,860	60	909,620	58
Papeles manufacturados	1.250,964	60	1.533,452	35	1.428,513	49	1.445,247	93
Artefactos	1.928,055	53	2.278,785	14	1.962,847	79	2.158,676	18
Sumas	5.088,432	76	5.393,419	69	4.953,514	15	5.737,191	94
Máquinas y aparatos	18.362,624	83	24.423,711	44	26.076,292	47	21.730,987	79
Vehículos	4.893,679	15	7.851,854	87	7.311,180	27	4.387,969	81
Armas y explosivos	2.464,271	17	3.098,254	92	4.957,143	64	3.809,918	09
Diversos	7.798,071	41	9.647,223	63	9.375,631	04	9.986,913	74
Total importación	170.473,203	82	214.123,915	69	192.084,364	40	186.189,157	03

NOTAS

1ª Los datos de este cuadro han sido tomados del Boletín de Estadística Fiscal.

2ª Los valores de factura de las mercancías importadas, se han calculado convirtiendo las monedas extranjeras en pesos mexicanos del cuño corriente, con arreglo a sus equivalencias según el nuevo régimen monetario, que establece la Ley de 25 de mayo de 1905, siendo de advertir que la paridad sobre la cual están calculadas dichas equivalencias, es de $1 = Dolls. 0.4984.

3ª No están comprendidas en esta noticia las importaciones por correo.

4ª Los datos correspondientes a los años de 1911 y 1912, están sujetos a rectificación.

EXPORTACION

NOMENCLATURA	VALOR DECLARADO, EN MONEDA MEXICANA							
	1909		1910		1911		1912	
Productos minerales								
Metales preciosos y minerales que los contienen								
Oro	43.431,784	13	48.968,744	66	58.392,051	06	45.449,853	14
Plata	75.574,118	81	77.400,034	05	85.685,503	33	100.003,727	19
Sumas	119.005,902	94	126.368,778	71	144.077,554	39	145.453,580	33
Metales industriales y minerales que los contienen	32.560,545	00	36.543,183	00	40.999,430	00	45.904,969	00
Combustibles minerales	756,535	00	83,478	00	258,437	00	1.287,781	00
Varios	.....	...	698,392	00	1.364,709	00	7.157,815	00
Productos vegetales	71.686,830	00	87.830,156	00	83.186,552	50	93.843,673	75
Productos animales	16.375,334	00	20.281,532	00	18.423,186	00	19.453,406	74
Productos manufacturados	2.359,059	00	3.750,452	00	4.484,046	00	6.298,429	91
Diversos	1.578,608	00	2.082,725	00	2.110,576	00	1.731,329	21
Total exportación..	244.322,813	94	277.638,696	71	294.904,490	89	321.130,984	94

NOTAS

1ª Los valores de las mercancías exportadas están expresados en moneda del cuño corriente mexicano, según declaración de los exportadores.

2ª El valor del oro está calculado a razón de $1,333.33 el kilogramo, y el valor de la plata está calculado según el promedio mensual del precio de la plata en Lóndres, exceptuándose la plata acuñada mexicana, que tiene considerado como valor el número de piezas de a $1.00.

3ª Los datos correspondientes a los años de 1911 y 1912, están sujetos a rectificación.

VII

DATOS ESTADISTICOS POSTALES CORRESPONDIENTES AL AÑO DE 1912

Movimiento de correspondencia habido en las Oficinas de Correos de la República: 207.178,572 piezas de todas clases.

Valor de giros postales interiores expedidos	$	48.771,821.83
Valor de giros interiores pagados		48.283,919.50
Valor de giros postales internacionales expedidos		8.886,979.55
Valor de giros postales internacionales pagados		7.006,585.09

Productos recaudados durante los meses del año.

Enero	$	491,222.88
Febrero		367,247.38
Marzo		373,800.17
Abril		374,861.11
Mayo		364,307.06
Junio		419,582.05
Julio		421,285.08
Agosto		400,767.04
Septiembre		369,466.73
Octubre		430,354.54
Noviembre		438,831.78
Diciembre		462,914.64
Total	$	4.914,640.46

Extensión en kilómetros de los ferrocarriles en que se desempeñó servicio postal ambulante	18,250
Cantidad en kilómetros recorridos por Oficinas postales ambulantes, en ferrocarril	16.466,186
Extensión en kilómetros de las líneas en que se desempeñó servicio postal ambulante en tranvía	14
Cantidad en kilómetros recorridos en el año por Oficinas postales ambulantes en tranvía	10,220
Número de Oficinas ambulantes en 1912	158
Extensión de las rutas marítimas en que se desempeñó servicio postal por medio de embarcaciones	18,357
Cantidad en kilómetros recorridos en el año por Oficinas postales ambulantes en embarcaciones	1.146,522
Extensión en kilómetros de las líneas de tranvías en que se desempeñó el servicio postal por medio de mensajeros	500

Las líneas de navegación que tienen contrato con el Gobierno son las siguientes:

Compañía Mexicana de Navegación.—Cesáreo Guerra.—Compañía Naviera del Pacífico.—J. A. Abaroa.—María Gil Romero.—Juan B. Sotelo.—Frederieh Leylandy Co.—Limited West India and Pacifie Braneh.—Mala Imperial Alemana.—Harrison.—New York and Cuba Mail S.—Salvador Railway Co.—Muson Steamship.—Atlántico y Golfo de México.—Markdey.—Miller y Com.—Southern Steamship and Banan Company.—Avelino Montes S en C.—Canadiense Mexicana del Atlántico.—Kosmos.—The China Comercial S. S. Company Ltd.—The Toyo Kisil Kaisha.

Oficinas de Correos existentes en la República Mexicana hasta 31 de diciembre de 1912

ENTIDADES	Administraciones	Sucursales	Agencias remuneradas	Agencias gratuitas	TOTALES
Aguascalientes	5	1	13	2	21
Baja California	13	0	11	5	29
Campeche	4	0	14	0	18
Coahuila	33	6	55	8	102
Colima	3	0	10	2	15
Chiapas	12	0	13	17	42
Chihuahua	35	2	81	22	140
Distrito Federal	12	11	77	0	100
Durango	34	1	59	20	114
Guanajuato	31	1	42	8	82
Guerrero	21	0	47	14	82
Hidalgo	23	0	74	15	112
Jalisco	54	4	116	33	207
México	26	1	89	35	151
Michoacán	50	0	62	23	135
Morelos	8	0	24	4	36
Nuevo León	17	2	55	9	83
Oaxaca	33	0	68	41	142
Puebla	40	2	115	37	194
Querétaro	7	0	16	6	29
Quintana Roo	6	0	4	0	10
San Luis Potosí	26	0	67	8	101
Sinaloa	25	0	51	21	97
Sonora	27	3	87	14	131
Tabasco	12	0	9	5	26
Tamaulipas	18	0	45	7	70
Tepic	10	0	17	7	34
Tlaxcala	10	0	18	9	37
Veracruz	62	2	131	43	238
Yucatán	12	0	53	11	76
Zacatecas	24	0	27	14	65
Totales	693	36	1,550	440	2,719

DEMOSTRACIONES

	Administraciones	Sucursales	Agencias	Totales
Existencias hasta 31 de diciembre de 1911	685	33	1,988	2,706
Existencias hasta 31 de diciembre de 1912	693	36	1,990	2,719
Aumento	8	3	2	13

VIII
CONSUMO DE CARNES

CONSUMO DE CARNES HABIDO EN LAS MUNICIPALIDADI

MUNICIPALIDADES	GANADO BOVINO			GANADO LANAR		
	Número de animales sacrificados	Peso en kilos de la carne	Valor	Número de animales sacrificados	Peso en kilos de la carne	Valor
Atzcapotzalco	1,439	127,940	35,823	821	8,684	1,91
Coyoacán	2,272	399,201	99,800	850	11,318	3,39
Cuajimalpa	274	50,216	15,065	74	884	30
Guadalupe Hidalgo	2,206	274,087	63,040	8,899	97,250	26,25
Ixtapalapa	925	159,662	63,865	140	2,100	77
México	140,995	23.117,960	5.317,131	164,020	2.041,962	510,49
Milpa Alta	386	61,132	33,623	719	6,246	2,81
Mixcoac	2,237	271,200	59,664	228	2,993	95
San Angel	1,761	305,375	67,182	945	11,626	3,25
San Angel (La Magdalena)	959	134,248	46,987	946	11,165	5,58
Tacuba	8,254	1.216,256	304,064	4,716	57,268	17,18
Tacubaya	10,203	1.601,100	400,275	14,524	170,402	42,60
Tlalpan	1,467	281,829	67,639	568	9,588	2,87
Xochimilco	1,135	181,600	72,640	643	13,503	5,40
Totales	174,513	28.181,806	6.646,798	198,093	2.444,989	623,80

EL DISTRITO FEDERAL, DURANTE EL AÑO DE 1911

GANADO CABRIO			GANADO PORCINO			TOTAL		
Número animales sacrificados	Peso en kilos de la carne	Valor	Número de animales sacrificados	Peso en kilos de la carne	Valor	Número total de animales sacrificados	Peso total de la carne en kilos	Valor total de la carne
.....	.....	.....	713	38,217	15,287	2,973	174,841	53,021
.....	.....	.....	856	67,820	27,128	3,978	478,339	130,323
.....	.....	.....	88	6,572	4,600	436	57,672	19,974
1,613	17,501	4,550	896	66,704	26,682	13,614	455,542	120,529
.....	.....	.....	983	51,116	26,580	2,048	212,878	91,222
13,671	Está incluído en el lanar	.....	66,919	5.664,234	2.718,832	385,605	30.824,156	8.546,454
.....	.....	.....	627	36,248	21,749	1,732	103,626	58,183
.....	.....	.....	446	29,048	13,072	2,911	303,241	73,694
318	2,394	599	459	32,697	13,079	3,483	352,092	84,115
.....	.....	.....	412	26,354	19,765	2,317	171,767	72,335
.....	.....	.....	2,512	158,299	63,320	15,482	1.431,823	384,564
62	604	151	6,001	531,568	159,470	30,790	2.303,674	602,497
.....	.....	.....	478	38,579	20,833	2,513	329,996	91,348
.....	.....	.....	2,186	109,300	54,650	3,964	304,403	132,691
15,664	20,499	5,300	83,576	6.856,756	3.185,047	471,846	37.504,050	10.460,950

Lámina 1.

5°
6°
7°
8°
9°
10°
11°
12°
13°
14°
15°
34°
33°
32°
31°
30°
DOMINIO DE SEXAS
EN LA
BLICA MEXICANA

PREDOMINIO DE SEXOS EN LA REPÚBLICA MEXICANA

Escala = 1:8000000

ESTADOS UNIDOS DEL NORTE

OCEANO PACIFICO

GOLFO DE MEXICO

GUATEMALA

BELICE

TINTAS CONVENCIONALES

	PREDOMINIO DE HOMBRES	PREDOMINIO DE MUJERES
Ménos de 5%		
De 5% á ménos de 10%		
„ 10% „ „ „ 15%		
„ 15% ó más „ 15%		

IND. Y FOT. FOMENTO

UNIVERSITY OF ILLINOIS LIBRARY
AUG 26 1915

ESTADOS UNIDOS MEXICANOS

SECRETARIA DE FOMENTO, COLONIZACION E INDUSTRIA

BOLETIN
DE LA DIRECCION GENERAL
DE ESTADISTICA

NUMERO 5

MEXICO
IMPRENTA Y FOTOTIPIA DE LA SECRETARIA DE FOMENTO
Primera Calle de Betlemitas numero 8
1914

BOLETIN

DE LA

DIRECCION GENERAL DE ESTADISTICA

Terminadas las labores de concentración de los datos del Censo general de habitantes de la República, verificado el año de 1910, esta Dirección ha procedido a la impresión de dichos datos, los cuales se publicarán en cinco tomos, conteniendo, el primero, los Capítulos de «Sexos,» «Edades» e «Idiomas;» el segundo, los Capítulos de «Instrucción,» «Religión,» «Nacionalidad» y «Ocupación principal,» y el tercero, los de «Estado Civil,» «Residencia,» «Defectos físicos» y el de «Habitaciones.» El cuarto y quinto tomos formarán el «Album de Gráficos.»

Mas como la publicación de estos volúmenes, con excepción del primero, que pronto verá la luz, será un poco dilatada, y los datos del Censo, por su oportunidad, deben ser conocidos cuanto antes, aun cuando sea en términos generales, la Dirección General de Estadística, previo acuerdo de la Secretaría de Fomento, ha estimado conveniente la publicación, en el presente Boletín, de un resumen general del referido Censo, a reserva, como antes se ha dicho, de publicar sus detalles en la forma ya expresada.

México, enero de 1914.

CENSO DE 1910

RESUMEN GENERAL

ESTADOS Y TERRITORIOS	POBLACION POR SEXOS					
	Número de habitantes			De 1 a 10 días		
	Hombres	Mujeres	Total	Hombres	Mujeres	Total
Aguascalientes	58,993	61,518	120,511	62	55	11
Baja California	27,872	24,400	52,272	33	35	6
Campeche	44,075	42,586	86,661	32	29	6
Coahuila	186,533	175,559	362,092	225	196	42
Colima	38,003	39,701	77,704	56	67	12
Chiapas	215,862	222,981	438,843	205	210	41
Chihuahua	207,878	197,829	405,707	198	176	37
Distrito Federal	341,558	379,195	720,753	362	340	70
Durango	246,323	236,852	483,175	256	258	51
Guanajuato	530,351	551,300	1.081,651	442	389	83
Guerrero	294,287	299,991	594,278	334	300	63
Hidalgo	315,548	331,003	646,551	272	232	50
Jalisco	592,690	616,165	1.208,855	478	476	95
México	489,072	500,438	989,510	407	424	83
Michoacán	489,073	502,807	991,880	428	380	80
Morelos	89,542	90,052	179,594	103	87	19
Nuevo León	183,253	181,897	365,150	233	214	44
Oaxaca	511,607	528,791	1.040,398	432	428	86
Puebla	536,194	565,406	1.101,600	268	424	69
Querétaro	121,303	123,360	244,663	82	81	16
Quintana Roo	6,087	3,022	9,109	2	2	
San Luis Potosí	309,309	318,491	627,800	247	212	45
Sinaloa	159,709	163,933	323,642	167	172	33
Sonora	136,898	128,485	265,383	113	126	23
Tabasco	92,542	95,032	187,574	87	98	18
Tamaulipas	126,888	122,753	249,641	154	103	25
Tepic	87,775	83,398	171,173	83	69	15
Tlaxcala	92,037	92,134	184,171	45	44	8
Veracruz	568,846	564,013	1.132,859	589	500	1,08
Yucatán	168,025	171,588	339,613	176	130	30
Zacatecas	236,338	241,218	477,556	233	202	43
Total de la República.	7.504,471	7.655,898	15.160,369	6,804	6,459	13,26

DEL CENSO DE 1910

POBLACION POR EDADES

De 11 a 20 dias			De 21 a 30 o 31 días			De 2 a 6 meses		
Hombres	Mujeres	Total	Hombres	Mujeres	Total	Hombres	Mujeres	Total
50	40	90	124	112	236	782	732	1,514
19	18	37	55	40	95	317	271	588
29	20	49	79	82	161	579	489	1,068
186	164	350	410	344	754	2,627	2,474	5,101
31	45	76	67	65	132	427	417	844
202	195	397	450	445	895	2,742	2,710	5,452
176	153	329	485	492	977	2,717	2,588	5,305
352	362	714	729	726	1,455	4,384	4,414	8,798
244	196	440	645	558	1,203	3,204	3,231	6,435
456	381	837	1,129	1,106	2,235	7,972	7,775	15,747
340	285	625	851	775	1,626	4,195	4,099	8,294
271	273	544	739	709	1,448	4,761	4,808	9,569
517	546	1,063	1,200	1,165	2,365	7,326	7,169	14,495
454	411	865	963	919	1,882	7,012	7,014	14,026
343	398	741	902	991	1,893	6,363	6,304	12,667
113	80	193	185	217	402	1,511	1,409	2,920
225	181	406	400	363	763	2,306	2,280	4,586
465	461	926	1,400	1,310	2,710	7,304	7,300	14,604
520	529	1,049	1,158	1,332	2,490	8,851	7,206	16,057
74	74	148	245	204	449	1,588	1,559	3,147
1	2	3	9	10	19	52	61	113
246	207	453	649	638	1,287	4,347	4,051	8,398
139	127	266	316	308	624	1,680	1,692	3,372
115	131	246	316	267	583	1,654	1,698	3,352
97	91	188	238	199	437	1,402	1,313	2,715
100	110	210	301	276	577	1,703	1,590	3,293
99	88	187	179	177	356	1,143	1,025	2,168
57	58	115	188	204	392	1,366	1,438	2,804
680	646	1,326	1,518	1,454	2,972	7,889	7,638	15,527
159	143	302	454	456	910	2,731	2,722	5,453
189	176	365	552	489	1,041	3,407	3,230	6,637
6,949	6,591	13,540	16,936	16,433	33,369	104,342	100,707	205,049

PC

ESTADOS Y TERRITORIOS	De más de 6 meses a 1 año			De más de 1 a 2 años		
	Hombres	Mujeres	Total	Hombres	Mujeres	Total
Aguascalientes	1,727	1,553	3,280	1,559	1,550	3,109
Baja California	755	688	1,443	738	745	1,483
Campeche	1,400	1,304	2,704	1,225	1,107	2,332
Coahuila	5,878	5,525	11,403	5,396	5,109	10,505
Colima	1,059	1,128	2,187	1,045	1,032	2,077
Chiapas	8,433	8,102	16,535	7,685	7,647	15,332
Chihuahua	6,474	5,989	12,463	6,066	5,767	11,833
Distrito Federal	10,589	10,308	20,897	8,182	8,072	16,254
Durango	6,374	6,068	12,442	7,578	7,403	14,981
Guanajuato	19,081	18,363	37,444	16,374	16,039	32,413
Guerrero	11,642	10,970	22,612	10,395	10,168	20,563
Hidalgo	13,249	12,454	25,703	12,225	11,573	23,798
Jalisco	17,289	16,378	33,667	16,696	16,059	32,755
México	18,621	18,093	36,714	17,367	16,674	34,041
Michoacán	16,166	15,388	31,554	14,763	14,594	29,357
Morelos	3,123	3,070	6,193	2,773	2,759	5,532
Nuevo León	6,215	5,874	12,089	5,439	5,183	10,622
Oaxaca	18,913	18,452	37,365	16,339	16,073	32,412
Puebla	19,751	20,437	40,188	16,934	17,157	34,091
Querétaro	4,701	4,339	9,040	3,961	3,727	7,688
Quintana Roo	148	127	275	110	110	220
San Luis Potosí	11,954	11,182	23,136	10,591	10,111	20,702
Sinaloa	4,435	4,266	8,701	4,423	4,222	8,645
Sonora	3,925	3,706	7,631	3,865	3,694	7,559
Tabasco	3,852	3,828	7,680	3,292	3,239	6,531
Tamaulipas	4,613	4,230	8,843	3,951	3,821	7,772
Tepic	2,220	2,077	4,297	2,751	2,520	5,271
Tlaxcala	3,534	3,373	6,907	3,084	2,983	6,067
Veracruz	21,751	20,069	41,820	20,278	19,482	39,760
Yucatán	6,042	5,918	11,960	5,050	4,846	9,896
Zacatecas	7,796	7,448	15,244	7,378	6,964	14,342
Total de la República.	261,710	250,707	512,417	237,513	230,430	467,943

BLACION POR EDADES

De más de 2 a 3 años			De más de 3 a 4 años			De más de 4 a 5 años		
Hombres	Mujeres	Total	Hombres	Mujeres	Total	Hombres	Mujeres	Total
1,686	1,747	3,433	1,631	1,675	3,306	1,691	1,681	3,372
780	753	1,533	780	714	1,494	808	718	1,526
1,177	1,212	2,389	1,149	1,086	2,235	1,202	1,143	2,345
5,954	5,583	11,537	5,641	5,522	11,163	5,670	5,098	10,768
988	988	1,976	984	1,040	2,024	922	885	1,807
7,781	7,551	15,332	7,637	7,567	15,204	6,952	6,676	13,628
6,536	6,112	12,648	6,253	6,231	12,484	6,096	5,801	11,897
8,226	8,359	16,585	8,162	8,334	16,496	8,183	8,345	16,528
7,837	7,542	15,379	7,665	7,844	15,509	8,468	8,038	16,506
16,165	15,957	32,122	15,899	15,847	31,746	16,029	15,364	31,393
9,779	9,594	19,373	10,060	9,999	20,059	9,945	9,444	19,389
11,353	11,158	22,511	11,108	11,040	22,148	10,981	10,010	20,991
17,307	17,209	34,516	17,170	16,993	34,163	18,738	18,632	37,370
16,028	15,981	32,009	16,127	16,323	32,450	15,876	15,023	30,899
14,955	14,800	29,755	14,567	14,726	29,293	15,061	14,665	29,726
2,503	2,479	4,982	2,415	2,543	4,958	2,466	2,414	4,880
5,762	5,707	11,469	5,710	5,401	11,111	5,699	5,503	11,202
16,624	16,879	33,503	16,189	16,147	32,336	16,655	16,418	33,073
17,284	16,829	34,113	16,660	16,344	33,004	17,341	16,050	33,391
3,908	3,860	7,768	3,848	3,795	7,643	3,950	3,626	7,576
112	88	200	67	77	144	88	93	181
10,338	9,919	20,257	10,201	9,896	20,097	9,926	9,517	19,443
4,182	4,278	8,460	4,363	4,331	8,694	4,310	4,115	8,425
3,935	3,924	7,859	3,677	3,683	7,360	3,758	3,543	7,301
3,421	3,303	6,724	3,410	3,390	6,800	3,287	3,061	6,348
4,133	3,903	8,036	4,019	3,949	7,968	3,937	3,596	7,533
2,436	2,246	4,682	2,271	2,167	4,438	2,552	2,332	4,884
2,876	2,806	5,682	2,864	2,826	5,690	2,891	2,679	5,570
19,501	18,989	38,490	19,079	18,632	37,711	19,138	17,988	37,126
4,769	4,654	9,423	4,640	4,496	9,136	4,371	4,124	8,495
7,726	7,505	15,231	7,455	7,530	14,985	7,395	6,793	14,188
236,062	231,915	467,977	231,701	230,148	461,849	234,386	223,375	457,761

ESTADOS Y TERRITORIOS	De más de 5 a 10 años			De más de 10 a 15 años		
	Hombres	Mujeres	Total	Hombres	Mujeres	Total
Aguascalientes	8,004	7,795	15,799	5,821	5,829	11,6
Baja California	3,707	3,604	7,311	3,061	2,956	6,0
Campeche	6,059	5,601	11,660	4,493	4,414	8,9
Coahuila	25,521	23,556	49,077	18,958	18,259	37,2
Colima	5,085	5,061	10,146	4,368	4,597	8,9
Chiapas	36,746	33,257	70,003	24,629	23,646	48,2
Chihuahua	30,165	28,651	58,816	22,371	21,056	43,4
Distrito Federal	38,564	39,390	77,954	32,713	35,188	67,9
Durango	33,171	31,492	64,663	25,402	23,800	49,2
Guanajuato	77,173	73,188	150,361	57,086	53,432	110,5
Guerrero	50,155	45,599	95,754	33,535	31,991	65,5
Hidalgo	48,431	45,771	94,202	29,379	28,649	58,0
Jalisco	82,521	79,935	162,456	66,432	65,889	132,3
México	76,665	71,781	148,446	52,892	48,699	101,5
Michoacán	71,335	68,425	139,760	55,604	53,006	108,6
Morelos	11,194	10,899	22,093	9,886	9,167	19,0
Nuevo León	26,373	24,915	51,288	20,187	20,116	40,3
Oaxaca	78,263	75,393	153,656	56,402	55,191	111,5
Puebla	78,704	75,244	153,948	62,428	56,580	119,0
Querétaro	18,410	17,136	35,546	13,069	11,612	24,6
Quintana Roo	414	334	748	345	302	6
San Luis Potosí	46,693	43,416	90,109	32,193	29,843	62,0
Sinaloa	22,841	22,198	45,039	19,179	18,538	37,7
Sonora	18,672	18,065	36,737	15,286	14,838	30,1
Tabasco	15,878	14,864	30,742	11,502	10,549	22,0
Tamaulipas	18,798	17,647	36,445	13,592	12,905	26,4
Tepic	11,103	10,295	21,398	9,336	8,663	17,9
Tlaxcala	13,540	12,851	26,391	10,746	9,531	20,2
Veracruz	88,892	83,462	172,354	62,631	57,709	120,3
Yucatán	23,677	21,948	45,625	17,376	17,322	34,6
Zacatecas	35,554	33,552	69,106	25,441	24,109	49,5
Total de la República.	1.102,308	1.045,325	2.147,633	816,343	778,386	1.594,7

LACION POR EDADES

De más de 15 a 20 años			De más de 20 a 25 años			De más de 25 a 30 años		
Hombres	Mujeres	Total	Hombres	Mujeres	Total	Hombres	Mujeres	Total
5,429	6,260	11,689	5,368	6,139	11,507	5,751	6,771	12,522
3,029	2,911	5,940	2,946	2,428	5,374	2,731	2,310	5,041
4,400	5,005	9,405	3,709	4,123	7,832	4,937	4,657	9,594
18,658	20,307	38,965	17,381	17,751	35,132	18,176	17,961	36,137
4,416	4,962	9,378	3,844	4,106	7,950	4,248	4,312	8,560
19,080	26,489	45,569	17,773	20,987	38,760	19,785	21,899	41,684
19,991	21,959	41,950	17,691	17,870	35,561	17,903	18,244	36,147
36,738	45,180	81,918	39,544	42,854	82,398	41,815	46,679	88,494
23,509	24,986	48,495	21,623	22,449	44,072	23,417	23,906	47,323
46,571	55,526	102,097	37,725	47,510	85,235	46,933	57,869	104,802
26,897	34,872	61,769	21,226	25,346	46,572	25,850	30,148	55,998
26,959	35,577	62,536	24,748	29,993	54,741	30,853	35,640	66,493
59,466	68,858	128,324	52,668	61,052	113,720	52,937	62,676	115,613
41,991	51,744	93,735	35,582	43,930	79,512	46,980	53,488	100,468
48,331	57,441	105,772	37,673	46,686	84,359	46,075	53,873	99,948
8,842	9,726	18,568	7,851	8,641	16,492	8,957	9,511	18,468
19,252	21,282	40,534	15,949	17,620	33,569	15,358	16,672	32,030
50,584	58,557	109,141	43,144	47,700	90,844	46,392	51,793	98,185
49,633	61,403	111,036	40,723	49,280	90,003	46,491	57,297	103,788
10,793	12,562	23,355	9,124	10,595	19,719	11,176	13,208	24,384
523	384	907	1,138	340	1,478	1,279	366	1,645
28,483	34,194	62,677	24,781	29,028	53,809	28,035	32,528	60,563
17,315	20,441	37,756	14,525	16,120	30,645	14,839	16,906	31,745
13,306	15,131	28,437	13,880	12,456	26,336	13,741	12,762	26,503
8,829	11,226	20,055	7,557	8,908	16,465	7,548	8,698	16,246
12,785	14,537	27,322	11,599	11,903	23,502	11,702	12,101	23,803
9,389	9,660	19,049	8,496	8,236	16,732	9,304	9,310	18,614
8,062	9,292	17,354	6,177	7,574	13,751	7,757	9,074	16,831
56,223	65,956	122,179	48,921	52,752	101,673	51,849	54,676	106,525
17,047	20,432	37,479	15,314	16,485	31,799	16,367	18,593	34,960
21,451	24,797	46,248	18,218	21,492	39,710	19,529	23,284	42,813
17,982	851,657	1.569,639	626,898	712,354	1.339,252	698,715	787,212	1.485,927

ESTADOS Y TERRITORIOS	De más de 30 a 35 años			De más de 35 a 40 años		
	Hombres	Mujeres	Total	Hombres	Mujeres	Total
Aguascalientes	3,064	3,427	6,491	4,378	4,896	9,2
Baja California	1,712	1,233	2,945	1,892	1,529	3,4
Campeche	3,285	2,800	6,085	3,779	3,275	7,0
Coahuila	10,103	8,702	18,805	13,545	12,512	26,0
Colima	2,111	1,932	4,043	2,970	3,068	6,0
Chiapas	11,710	11,124	22,834	14,747	15,228	29,9
Chihuahua	10,983	9,410	20,393	13,861	13,135	26,9
Distrito Federal	24,624	24,893	49,517	26,816	30,380	57,1
Durango	14,301	13,123	27,424	16,717	16,463	33,1
Guanajuato	26,128	27,128	53,256	39,210	44,189	83,3
Guerrero	14,508	13,640	28,148	20,144	20,602	40,7
Hidalgo	16,966	16,448	33,414	22,526	23,965	46,4
Jalisco	32,851	33,964	66,815	42,536	45,905	88,4
México	25,438	24,612	50,050	36,043	36,601	72,6
Michoacán	26,825	26,481	53,306	36,592	37,912	74,5
Morelos	5,449	4,853	10,302	7,028	7,091	14,1
Nuevo León	9,713	9,209	18,922	12,138	12,271	24,4
Oaxaca	29,913	28,656	58,569	33,886	36,700	70,5
Puebla	35,543	29,135	64,678	40,048	41,659	81,7
Querétaro	5,893	6,141	12,034	8,724	9,353	18,0
Quintana Roo	603	179	782	550	217	7
San Luis Potosí	14,649	14,532	29,181	21,723	23,061	44,7
Sinaloa	9,097	8,655	17,752	11,505	12,048	23,5
Sonora	8,984	6,905	15,889	9,829	8,199	18,0
Tabasco	4,723	4,642	9,365	5,458	5,717	11,1
Tamaulipas	6,747	5,847	12,594	8,464	8,012	16,4
Tepic	5,405	4,639	10,044	6,897	6,483	13,3
Tlaxcala	4,934	4,689	9,623	6,281	6,573	12,8
Veracruz	31,727	28,699	60,426	35,928	35,444	71,3
Yucatán	10,980	10,424	21,404	13,406	14,251	27,6
Zacatecas	10,821	11,193	22,014	16,519	18,539	35,0
Total de la República.	419,790	397,315	817,105	534,140	555,278	1.089,4

LACION POR EDADES

De más de 40 a 45 años			De más de 45 a 50 años			De más de 50 a 55 años		
Hombres	Mujeres	Total	Hombres	Mujeres	Total	Hombres	Mujeres	Total
2,226	2,248	4,474	3,430	3,297	6,727	1,373	1,265	2,638
1,053	693	1,746	1,125	916	2,041	540	354	894
1,751	1,507	3,258	1,814	1,805	3,619	780	698	1,478
6,809	5,642	12,451	8,740	7,716	16,456	3,748	2,816	6,564
1,277	1,221	2,498	1,659	1,981	3,640	489	544	1,033
6,827	6,345	13,172	7,817	8,589	16,406	3,371	3,084	6,455
8,194	6,889	15,083	10,140	9,306	19,446	5,108	4,049	9,157
14,051	14,540	28,591	13,665	18,599	32,264	6,413	7,440	13,853
9,562	8,339	17,901	11,662	10,552	22,214	5,759	4,687	10,446
18,096	18,003	36,099	29,365	31,164	60,529	11,693	10,602	22,295
9,030	8,376	17,406	11,613	12,484	24,097	4,525	4,423	8,948
10,239	10,157	20,396	12,948	14,629	27,577	5,221	5,407	10,628
21,783	22,294	44,077	29,188	29,761	58,949	13,247	12,170	25,417
16,680	15,616	32,296	22,399	23,497	45,896	9,112	8,618	17,730
16,854	15,859	32,713	23,582	23,642	47,224	9,290	8,262	17,552
3,301	3,102	6,403	4,242	4,565	8,807	1,814	1,688	3,502
6,949	6,277	13,226	8,339	7,799	16,138	4,272	3,582	7,854
18,824	17,697	36,521	20,205	22,362	42,567	10,509	10,303	20,812
25,711	18,238	43,949	21,250	26,628	47,878	11,065	10,682	21,747
4,211	4,195	8,406	6,030	6,159	12,189	2,421	2,342	4,763
224	78	302	202	100	302	68	50	118
9,551	9,603	19,154	14,698	16,167	30,865	5,762	5,502	11,264
5,498	5,089	10,587	7,398	7,416	14,814	3,106	2,626	5,732
5,058	3,867	8,925	5,422	5,232	10,654	2,650	2,055	4,705
2,645	2,607	5,252	2,943	3,282	6,225	1,331	1,288	2,619
4,296	3,701	7,997	5,311	5,029	10,340	2,693	2,075	4,768
3,334	2,819	6,153	4,234	4,065	8,299	1,591	1,511	3,102
3,399	3,027	6,426	4,203	4,398	8,601	1,937	1,780	3,717
18,185	16,996	35,181	20,997	21,798	42,795	9,881	8,993	18,874
6,616	5,981	12,597	7,992	8,005	15,997	3,613	2,636	6,249
7,852	7,679	15,531	12,596	12,983	25,579	5,074	4,372	9,446
70,086	248,685	518,771	335,209	353,926	689,135	148,456	135,904	284,360

ESTADOS Y TERRITORIOS	De más de 55 a 60 años			De más de 60 a 65 años		
	Hombres	Mujeres	Total	Hombres	Mujeres	Total
Aguascalientes	2,325	2,166	4,491	771	713	1,4
Baja California	699	563	1,262	302	218	5
Campeche	1,022	1,088	2,110	474	385	8
Coahuila	6,088	4,918	11,006	2,135	1,620	3,7
Colima	1,029	1,196	2,225	322	287	6
Chiapas	5,322	5,950	11,272	2,325	1,591	3,9
Chihuahua	7,369	6,392	13,761	2,897	2,298	5,1
Distrito Federal	7,345	10,798	18,143	2,996	4,042	7,0
Durango	8,086	7,064	15,150	3,296	2,765	6,0
Guanajuato	23,084	21,159	44,243	6,955	5,903	12,8
Guerrero	7,676	8,257	15,933	4,545	2,695	7,2
Hidalgo	9,256	10,479	19,735	4,210	3,247	7,4
Jalisco	19,511	18,524	38,035	7,118	6,556	13,6
México	15,226	15,391	30,617	5,756	5,137	10,8
Michoacán	16,234	14,377	30,611	5,295	4,400	9,6
Morelos	2,701	2,800	5,501	1,030	908	1,9
Nuevo León	5,595	5,128	10,723	2,323	2,044	4,3
Oaxaca	13,706	16,366	30,072	7,037	5,985	13,0
Puebla	11,136	20,214	31,350	5,424	6,823	12,2
Querétaro	4,135	4,034	8,169	1,488	1,503	2,9
Quintana Roo	70	49	119	25	17	
San Luis Potosí	10,767	11,535	22,302	3,728	3,596	7,3
Sinaloa	4,807	4,858	9,665	1,688	1,530	3,2
Sonora	3,942	3,698	7,640	1,447	1,309	2,7
Tabasco	2,237	2,199	4,436	905	715	1,6
Tamaulipas	3,632	3,294	6,926	1,373	1,203	2,5
Tepic	2,521	2,468	4,989	772	774	1,5
Tlaxcala	3,506	3,447	6,953	1,757	1,189	2,9
Veracruz	13,784	14,285	28,069	6,024	5,137	11,1
Yucatán	3,718	4,302	8,020	1,417	1,278	2,6
Zacatecas	9,457	8,924	18,381	3,119	2,624	5,7
Total de la República.	225,986	235,923	461,909	88,954	78,492	167,4

LACION POR EDADES

De más de 65 a 70 años			De más de 70 a 75 años			De más de 75 a 80 años		
Hombres	Mujeres	Total	Hombres	Mujeres	Total	Hombres	Mujeres	Total
922	793	1,715	300	281	581	342	320	662
377	302	679	130	122	252	167	172	339
382	403	785	109	101	210	127	137	264
2,282	1,840	4,122	838	656	1,494	863	715	1,578
353	388	741	76	113	189	98	169	267
1,806	1,737	3,543	510	529	1,039	784	874	1,658
3,204	2,700	5,904	998	763	1,761	1,092	913	2,005
2,494	3,781	6,275	1,046	1,419	2,465	970	1,434	2,404
3,563	2,921	6,484	1,475	1,073	2,548	1,508	1,180	2,688
8,918	7,421	16,339	2,622	2,200	4,822	3,397	2,919	6,316
3,561	2,929	6,490	1,005	839	1,844	1,116	1,092	2,208
3,886	3,744	7,630	1,242	1,234	2,476	1,772	1,744	3,516
7,697	6,570	14,267	2,895	2,625	5,520	3,037	2,770	5,807
5,989	5,331	11,320	1,856	1,650	3,506	2,111	1,884	3,995
5,453	4,667	10,120	2,132	1,800	3,932	2,397	2,019	4,416
967	946	1,913	326	319	645	314	342	656
2,373	2,105	4,478	969	879	1,848	952	819	1,771
4,778	4,566	9,344	1,376	1,321	2,697	1,202	1,402	2,604
3,964	6,875	10,839	1,590	2,253	3,843	1,530	3,146	4,676
1,786	1,680	3,466	604	581	1,185	691	643	1,334
25	17	42	4	6	10	13	3	16
4,739	4,733	9,472	1,582	1,484	3,066	2,071	2,102	4,173
1,901	1,833	3,734	614	557	1,171	737	836	1,573
1,518	1,524	3,042	639	536	1,175	720	694	1,414
879	797	1,676	324	270	594	343	315	658
1,453	1,420	2,873	610	498	1,108	553	603	1,156
809	891	1,700	273	264	537	328	387	715
1,486	1,179	2,665	503	404	907	502	448	950
5,737	5,350	11,087	2,295	2,102	4,397	2,762	2,698	5,460
1,115	1,288	2,403	370	394	764	396	523	919
4,223	3,622	7,845	1,414	1,035	2,449	1,728	1,438	3,166
88,640	84,353	172,993	30,727	28,308	59,035	34,623	34,741	69,364

ESTADOS Y TERRITORIOS	De más de 80 a 85 años			De más de 85 a 90 años		
	Hombres	Mujeres	Total	Hombres	Mujeres	Total
Aguascalientes	61	82	143	86	59	
Baja California	44	36	80	46	42	
Campeche	30	32	62	14	34	
Coahuila	206	192	398	158	142	
Colima	31	29	60	36	34	
Chiapas	210	221	431	190	209	
Chihuahua	298	212	510	207	181	
Distrito Federal	269	438	707	165	361	
Durango	418	334	752	309	273	
Guanajuato	646	581	1,227	605	539	1,
Guerrero	282	260	542	268	280	
Hidalgo	454	396	850	467	412	
Jalisco	877	846	1,723	665	670	1,
México	495	462	957	440	431	
Michoacán	726	573	1,299	588	525	1,
Morelos	109	124	233	88	74	
Nuevo León	225	186	411	143	120	
Oaxaca	277	307	584	234	283	
Puebla	439	902	1,341	336	851	1,
Querétaro	163	166	329	159	134	
Quintana Roo	5	1	6	3	3	
San Luis Potosí	474	467	941	433	461	
Sinaloa	185	209	394	173	174	
Sonora	172	167	339	161	164	
Tabasco	71	96	167	70	88	
Tamaulipas	140	163	303	94	111	
Tepic	93	86	179	94	93	
Tlaxcala	168	109	277	119	103	
Veracruz	808	800	1,608	770	709	1,
Yucatán	97	93	190	86	87	
Zacatecas	374	279	653	296	261	
Total de la República.	8,847	8,849	17,696	7,503	7,908	15,

BLACION POR EDADES

De más de 90 a 95 años			De más de 95 a 100 años			De más de 100 años		
Hombres	Mujeres	Total	Hombres	Mujeres	Total	Hombres	Mujeres	Total
11	13	24	18	13	31	1	5	6
12	9	21	11	13	24	2	5	7
9	6	15	1	9	10	.....	3	3
49	40	89	42	31	73	10	5	15
4	10	14	6	14	20	2	10	12
49	41	90	77	65	142	14	8	22
66	54	120	60	52	112	17	37	54
53	89	142	35	69	104	9	16	25
98	106	204	61	75	136	18	16	34
119	123	242	83	99	182	8	11	19
79	60	139	87	63	150	8	5	13
98	107	205	126	113	239	23	30	53
228	222	450	190	147	337	60	39	99
76	94	170	94	102	196	13	20	33
206	172	378	127	137	264	17	32	49
30	21	51	18	12	30	3	5	8
36	44	80	28	20	48	7	8	15
76	79	155	70	73	143	4	8	12
126	278	404	123	230	353	48	67	115
33	25	58	32	21	53	2	4	6
.....	.....	.....	.....	1	1	.....	.....	.....
103	84	187	105	102	207	18	21	39
32	52	84	42	50	92	13	14	27
33	42	75	38	46	84	22	19	41
14	19	33	24	23	47	7	5	12
27	31	58	22	17	39	5	7	12
23	23	46	30	20	50	7	7	14
30	25	55	22	27	49	3	3	6
271	219	490	252	256	508	57	72	129
14	20	34	14	24	38	4	5	9
48	68	116	43	56	99	10	18	28
2,053	2,176	4,229	1,881	1,980	3,861	412	505	917

POBLACION POR EDADES

ESTADOS Y TERRITORIOS	Se ignora			Total general		
	Hombres	Mujeres	Total	Hombres	Mujeres	Total
Aguascalientes	.....	1	1	58,993	61,518	120,51
Baja California	1	2	3	27,872	24,400	52,27
Campeche	28	31	59	44,075	42,586	86,66
Coahuila	236	163	399	186,533	175,559	362,09
Colima	.....	.....	.....	38,003	39,701	77,70
Chiapas	3	5	8	215,862	222,981	438,84
Chihuahua	262	349	611	207,878	197,829	405,70
Distrito Federal	2,064	2,345	4,409	341,558	379,195	720,75
Durango	97	110	207	246,323	236,852	483,17
Guanajuato	387	513	900	530,351	551,300	1.081,65
Guerrero	636	396	1,032	294,287	299,991	594,27
Hidalgo	785	1,004	1,789	315,548	331,003	646,55
Jalisco	62	65	127	592,690	616,165	1.208,85
México	379	488	867	489,072	500,438	989,51
Michoacán	189	272	461	489,073	502,807	991,88
Morelos	200	200	400	89,542	90,052	179,59
Nuevo León	83	95	178	183,253	181,897	365,15
Oaxaca	404	581	985	511,607	528,791	1.040,39
Puebla	1,115	1,313	2,428	536,194	565,406	1.101,60
Querétaro	2	1	3	121,303	123,360	244,60
Quintana Roo	7	5	12	6,087	3,022	9,10
San Luis Potosí	222	299	521	309,309	318,491	627,80
Sinaloa	199	272	471	159,709	163,933	323,64
Sonora	20	4	24	136,898	128,485	265,38
Tabasco	168	202	370	92,542	95,032	187,57
Tamaulipas	81	71	152	126,888	122,753	249,64
Tepic	2	3	5	87,775	83,398	171,17
Tlaxcala	.....	.....	.....	92,037	92,134	184,17
Veracruz	429	502	931	568,846	564,013	1.132,85
Yucatán	14	8	22	168,025	171,588	339,61
Zacatecas	440	556	996	236,338	241,218	477,55
Total de la República.	8,515	9,856	18,371	7.504,471	7.655,898	15.160,36

Entidad Política de la República a que pertenece el lugar del nacimiento de los mexicanos

Aguascalientes			Baja California			Campeche		
Hombres	Mujeres	Total	Hombres	Mujeres	Total	Hombres	Mujeres	Total
49,803	51,546	101,349	1	.....	1	.....	1	1
11	11	22	22,988	22,580	45,568	2	.....	2
50	46	96	1	.....	1	38,398	39,780	78,178
1,690	1,446	3,136	2	7	9	39	35	74
9	10	19	.....	3	3	1	.....	1
.....	.....	....	3	4	7	28	8	36
1,224	1,150	2,374	21	18	39	5	.....	5
974	1,039	2,013	115	148	263	281	192	473
1,358	1,125	2,483	3	3	6	6	7	13
158	186	344	7	.....	7	1	.....	1
3	2	5	13	7	20	3	.....	3
26	20	46	4	1	5	1	.....	1
764	770	1,534	18	21	39	5	11	16
43	24	67	6	3	9	12	11	23
27	31	58	.....	1	1	3	5	8
13	12	25	1	.....	1	2	.....	2
296	286	582	5	2	7	4	4	8
22	12	34	7	1	8	18	9	27
48	29	77	1	.....	1	19	20	39
19	22	41	2	2	4	.....	.....	.....
6	....	6	2	.....	2	123	80	203
320	362	682	14	4	18	2	6	8
24	19	43	121	122	243	2	1	3
76	36	112	1,461	1,628	3,089	4	1	5
.....	1	1	.....	.....	.....	305	341	646
79	43	122	1	3	4	24	16	40
72	51	123	55	51	106	2	.....	2
3	3	6	.....	2	2	1	.....	1
164	75	239	13	2	15	287	239	526
90	76	166	2	4	6	1,482	1,807	3,289
1,062	1,061	2,123	.....	.....	.....	5	1	6
58,434	59,494	117,928	24,867	24,617	49,484	41,065	42,575	83,640

ENTIDAD POLITICA DE LA REPUBLIC

ESTADOS Y TERRITORIOS	Coahuila			Colima		
	Hombres	Mujeres	Total	Hombres	Mujeres	Total
Aguascalientes	56	61	117	3	9	1
Baja California	12	4	16	29	18	4
Campeche	4	.....	4	12	.....	1
Coahuila	125,231	121,715	246,946	5	4	
Colima	1	4	5	31,290	33,424	64,71
Chiapas	5	1	6	31	16	4
Chihuahua	1,409	1,275	2,684	55	29	8
Distrito Federal	613	486	1,099	350	368	71
Durango	2,668	2,384	5,052	13	17	3
Guanajuato	24	28	52	16	17	3
Guerrero	2	.....	2	15	18	3
Hidalgo	10	8	18	6	11	1
Jalisco	116	97	213	573	730	1,30
México	97	22	119	9	7	1
Michoacán	22	25	47	70	68	13
Morelos	9	8	17	2	4	
Nuevo León	3,410	3,440	6,850	8	6	1
Oaxaca	20	7	27	43	24	6
Puebla	14	18	32	13	11	2
Querétaro	11	7	18	5	6	1
Quintana Roo	6	.....	6	1	.....	
San Luis Potosí	169	172	341	6	10	1
Sinaloa	13	6	19	208	229	43
Sonora	115	78	193	198	151	34
Tabasco	3	3	6	4	3	
Tamaulipas	412	370	782	9	11	2
Tepic	56	15	71	189	212	40
Tlaxcala	.....	.....	.....	1	.....	
Veracruz	113	50	163	63	39	10
Yucatán	4	1	5	3	2	
Zacatecas	473	458	931	2	1	
Total de la República.	135,098	130,743	265,841	33,232	35,445	68,67

QUE PERTENECE EL LUGAR DEL NACIMIENTO DE LOS MEXICANOS

	Chiapas			Chihuahua			Distrito Federal		
Hombres	Mujeres	Total	Hombres	Mujeres	Total	Hombres	Mujeres	Total
1	4	5	86	85	171	119	173	292
7	2	9	95	31	126	33	7	40
70	48	118	11	1	12	40	21	61
7	3	10	673	703	1,376	170	158	328
4	5	9	7	3	10	2	1	3
200,454	210,691	411,145	2	.....	2	28	17	45
4	8	12	180,159	176,365	356,524	229	204	433
524	363	887	954	992	1,946	183,287	208,194	391,481
5	12	17	1,775	1,613	3,388	62	55	117
4	1	5	52	49	101	370	368	738
14	11	25	9	3	12	84	56	140
3	2	5	43	35	78	480	438	918
14	23	37	196	230	426	109	125	234
21	12	33	32	32	64	1,330	1,324	2,654
5	2	7	21	12	33	182	189	371
2	3	5	10	2	12	563	536	1,099
24	5	29	94	130	224	88	92	180
497	403	900	17	21	38	328	200	528
35	20	55	24	29	53	514	516	1,030
1	3	4	9	11	20	131	112	243
338	22	360	7	.....	7	245	39	284
4	3	7	69	71	140	61	69	130
10	1	11	498	553	1,051	48	33	81
59	8	67	1,291	850	2,141	209	137	346
890	777	1,667	4	3	7	12	13	25
10	6	16	32	34	66	118	87	205
27	16	43	36	23	59	730	177	907
1	1	2	6	4	10	77	101	178
224	178	402	278	199	477	1,035	587	1,622
18	15	33	12	4	16	89	76	165
1	.....	1	80	96	176	67	81	148
)3,278	212,648	415,926	186,582	182,184	368,766	190,840	214,186	405,026

ENTIDAD POLITICA DE LA REPUBLIC

ESTADOS Y TERRITORIOS	Durango			Guanajuato		
	Hombres	Mujeres	Total	Hombres	Mujeres	Total
Aguascalientes	58	73	131	1,175	1,309	2,48
Baja California	48	15	63	71	13	8
Campeche	8	3	11	241	86	32
Coahuila	8,730	8,447	17,177	1,255	1,071	2,32
Colima	7	5	12	68	50	11
Chiapas	3	.....	3	82	23	10
Chihuahua	5,048	4,600	9,648	1,388	1,006	2,39
Distrito Federal	1,042	863	1,905	22,368	23,676	46,04
Durango	213,221	208,263	421,484	655	524	1,17
Guanajuato	34	50	84	518,628	539,537	1.058,16
Guerrero	3	1	4	92	32	12
Hidalgo	23	45	68	859	722	1,58
Jalisco	151	178	329	1,601	1,458	3,05
México	43	39	82	3,693	3,485	7,17
Michoacán	37	26	63	6,492	6,347	12,83
Morelos	7	5	12	610	465	1,07
Nuevo León	392	387	779	1,095	891	1,98
Oaxaca	35	5	40	371	149	52
Puebla	20	22	42	635	478	1,11
Querétaro	10	6	16	3,366	3,863	7,22
Quintana Roo	24	.....	24	133	18	15
San Luis Potosí	66	81	147	2,052	2,189	4,24
Sinaloa	1,813	1,840	3,653	73	36	10
Sonora	345	215	560	495	154	64
Tabasco	.....	.....	.....	31	14	4
Tamaulipas	60	63	123	463	279	74
Tepic	482	360	842	363	164	52
Tlaxcala	.....	5	5	29	26	5
Veracruz	126	84	210	2,366	1,292	3,65
Yucatán	5	2	7	143	88	23
Zacatecas	501	493	994	294	229	52
Total de la República.	232,342	226,176	458,518	571,187	589,674	1.160,86

QUE PERTENECE EL LUGAR DEL NACIMIENTO DE LOS MEXICANOS

	Guerrero			Hidalgo			Jalisco		
Hombres	Mujeres	Total	Hombres	Mujeres	Total	Hombres	Mujeres	Total
11	7	18	22	14	36	2,854	3,191	6,045
30	3	33	12	3	15	342	85	427
26	11	37	113	44	157	109	26	135
16	17	33	84	53	137	2,324	1,951	4,275
92	72	164	2	2	4	5,266	5,049	10,315
96	26	122	11	8	19	53	24	77
31	23	54	43	29	72	2,369	1,662	4,031
1,175	1,156	2,331	13,638	19,233	32,871	7,864	8,443	16,307
9	4	13	47	25	72	2,064	1,615	3,679
16	22	38	81	78	159	4,218	5,078	9,296
284,437	292,168	576,605	44	24	68	115	61	176
31	27	58	305,420	322,418	627,838	248	208	456
103	85	188	60	40	100	580,763	604,502	1.185,265
191	177	368	2,715	2,400	5,115	380	259	639
769	675	1,444	97	99	196	2,813	2,751	5,564
2,002	1,924	3,926	439	373	812	270	242	512
84	12	96	107	25	132	576	505	1,081
485	377	862	254	93	347	264	110	374
495	365	860	2,936	2,418	5,354	363	363	726
10	9	19	457	487	944	193	156	349
39	2	41	74	8	82	113	6	119
23	19	42	897	859	1,756	1,047	1,084	2,131
24	15	39	17	10	27	1,717	1,226	2,943
231	68	299	162	20	182	1,721	904	2,625
2	2	4	6	2	8	15	16	31
18	15	33	134	84	218	203	137	340
40	11	51	133	34	167	10,516	9,098	19,614
8	2	10	550	523	1,073	42	27	69
452	169	621	3,359	2,759	6,118	1,663	974	2,637
8	2	10	30	8	38	177	119	296
5	3	8	80	96	176	1,062	1,055	2,117
0,959	297,468	588,427	332,024	352,269	684,293	631,724	650,927	1.282,651

ENTIDAD POLITICA DE LA REPUBLI

ESTADOS Y TERRITORIOS	México			Michoacán		
	Hombres	Mujeres	Total	Hombres	Mujeres	Total
Aguascalientes	164	135	299	107	85	1
Baja California	22	15	37	81	10	
Campeche	326	144	470	103	33	1
Coahuila	443	446	889	187	111	2
Colima	40	55	95	730	756	1,4
Chiapas	57	29	86	105	17	1
Chihuahua	286	206	492	168	112	2
Distrito Federal	43,771	53,087	96,858	7,830	8,188	16,0
Durango	205	204	409	122	86	2
Guanajuato	374	378	752	2,367	2,220	4,5
Guerrero	2,419	1,964	4,383	5,021	4,622	9,6
Hidalgo	2,275	2,046	4,321	138	86	2
Jalisco	910	894	1,804	1,732	1,809	3,5
México	473,324	486,926	960,250	2,454	2,581	5,0
Michoacan	2,821	2,847	5,668	473,963	488,468	962,4
Morelos	3,495	2,936	6,431	314	253	5
Nuevo León	608	437	1,045	175	112	2
Oaxaca	567	285	852	381	119	5
Puebla	2,249	2,336	4,585	212	180	3
Querétaro	426	501	927	336	318	6
Quintana Roo	174	14	188	83	2	
San Luis Potosí	750	878	1,628	113	99	2
Sinaloa	105	82	187	68	43	1
Sonora	325	155	480	471	131	6
Tabasco	38	17	55	40	5	
Tamaulipas	176	86	262	70	43	1
Tepic	364	139	503	302	97	3
Tlaxcala	447	363	810	38	15	
Veracruz	3,704	3,084	6,788	1,867	966	2,8
Yucatán	450	366	816	36	17	
Zacatecas	28	21	49	20	15	
Total de la República.	541,343	561,076	1.102,419	499,634	511,599	1.011,2

QUE PERTENECE EL LUGAR DEL NACIMIENTO DE LOS MEXICANOS

Morelos			Nuevo León			Oaxaca		
Hombres	Mujeres	Total	Hombres	Mujeres	Total	Hombres	Mujeres	Total
18	12	30	38	51	89	11	12	23
6	3	9	15	2	17	16	7	23
11	2	13	18	5	23	79	12	91
20	10	30	7,188	6,434	13,622	58	33	91
1	2	3	2	.....	2	13	13	26
9	5	14	5	.....	5	796	399	1,195
26	27	53	424	263	687	127	73	200
1,995	2,635	4,630	899	766	1,665	2,575	2,306	4,881
6	3	9	341	309	650	13	11	24
26	29	55	35	37	72	18	9	27
256	192	448	5	3	8	522	414	936
94	42	136	18	11	29	77	88	165
57	43	100	150	117	267	74	66	140
152	135	287	52	29	81	86	42	128
66	40	106	22	21	43	39	27	66
79,746	81,706	161,452	94	92	186	195	152	347
58	30	88	159,455	160,312	319,767	49	41	90
45	12	57	48	23	71	500,525	521,514	1.022,039
445	413	858	78	43	121	1,587	1,181	2,768
13	10	23	9	10	19	13	11	24
20	1	21	14	2	16	171	32	203
11	7	18	621	620	1,241	21	9	30
1	3	4	13	4	17	19	10	29
22	10	32	105	46	151	129	36	165
1	.....	1	2	2	4	25	5	30
11	14	25	5,097	4,473	9,570	42	26	68
16	6	22	19	9	28	67	21	88
.....	8	8	4	2	6	104	27	131
411	231	642	334	232	566	6,333	4,917	11,250
5	3	8	31	17	48	73	53	126
3	1	4	178	134	312	9	7	16
83,551	85,635	169,186	175,314	174,069	349,383	513 866	531,554	1.045,420

ENTIDAD POLITICA DE LA REPUBLI

ESTADOS Y TERRITORIOS	Puebla			Querétaro		
	Hombres	Mujeres	Total	Hombres	Mujeres	Total
Aguascalientes	71	58	129	58	51	
Baja California	35	8	43	26	8	
Campeche	125	34	159	94	17	
Coahuila	134	68	202	83	55	
Colima	46	39	85	21	13	
Chiapas	53	18	71	11	1	
Chihuahua	90	59	149	69	60	
Distrito Federal	7,835	9,865	17,700	9,205	10,445	19,
Durango	53	37	90	37	33	
Guanajuato	66	69	135	1,285	1,185	2,
Guerrero	166	99	265	17	7	
Hidalgo	1,173	1,116	2,289	1,083	957	2,
Jalisco	139	69	208	119	93	
México	588	387	975	1,510	1,322	2,
Michoacán	73	59	132	397	419	
Morelos	987	874	1,861	99	108	
Nuevo León	140	64	204	76	44	
Oaxaca	1,657	1,306	2,963	119	67	
Puebla	517,657	548,536	1.066,193	280	195	
Querétaro	49	44	93	115,523	117,193	232,
Quintana Roo	174	11	185	38	2	
San Luis Potosí	69	51	120	1,393	1,311	2,
Sinaloa	21	10	31	14	4	
Sonora	346	97	443	83	45	
Tabasco	11	15	26	6	3	
Tamaulipas	68	32	100	113	65	
Tepic	215	39	254	45	28	
Tlaxcala	1,009	1,036	2,045	9	5	
Veracruz	20,454	15,149	35,603	841	451	1,
Yucatán	169	78	247	26	24	
Zacatecas	10	8	18	13	11	
Total de la República.	553,683	579,335	1.133,018	132,693	134,222	266,

A QUE PERTENECE EL LUGAR DEL NACIMIENTO DE LOS MEXICANOS

Quintana Roo			San Luis Potosí			Sinaloa		
Hombres	Mujeres	Total	Hombres	Mujeres	Total	Hombres	Mujeres	Total
.....	.....	.....	703	774	1,477	13	11	24
.....	.....	.....	36	7	43	1,271	776	2,047
6	3	9	276	172	448	31	13	44
.....	.....	.....	15,791	13,938	29,729	65	58	123
.....	.....	.....	12	8	20	71	67	138
.....	.....	.....	16	7	23	21	12	33
2	6	8	745	544	1,289	1,374	1,007	2,381
.....	.....	.....	2,824	3,284	6,108	364	491	855
21	12	33	1,177	932	2,109	791	762	1,553
.....	.....	.....	1,030	1,076	2,106	11	7	18
.....	.....	.....	13	9	22	44	14	58
.....	8	8	507	493	1,000	3	4	7
1	2	3	299	311	610	165	227	392
.....	.....	.....	264	163	427	16	11	27
.....	.....	.....	118	109	227	15	14	29
.....	.....	.....	45	48	93	2	1	3
.....	1	1	10,362	9,855	20,217	8	9	17
1	.....	1	140	63	203	33	9	42
.....	.....	.....	92	74	166	9	8	17
1,570	1,437	3,007	346	390	736	9	7	16
.....	.....	.....	40	14	54	11	.....	11
.....	.....	.....	297,499	307,371	604,870	19	11	30
.....	.....	.....	83	53	136	151,397	157,396	308,793
.....	.....	.....	291	113	404	5,125	4,468	9,593
.....	.....	.....	4	2	6	1	1	2
2	.....	2	6,965	6,237	13,202	11	3	14
.....	.....	.....	203	68	271	1,731	1,598	3,329
.....	.....	.....	12	5	17	2	1	3
1	1	2	2,089	1,386	3,475	133	41	174
16	22	38	340	245	585	39	22	61
.....	.....	.....	4,031	3,777	7,808	8	9	17
1,620	1,492	3,112	346,353	351,528	697,881	162,793	167,058	329,851

ENTIDAD POLITICA DE LA REPUBLIC

ESTADOS Y TERRITORIOS	Sonora			Tabasco		
	Hombres	Mujeres	Total	Hombres	Mujeres	Total
Aguascalientss	8	13	21	8	3	1
Baja California	618	306	924	3	3	
Campeche	262	224	486	530	509	1,0
Coahuila	55	61	116	2	2	
Colima	23	13	36	.....	1	
Chiapas	5	1	6	1,836	1,390	3,2
Chihuahua	943	780	1,723	7	1	
Distrito Federal	362	379	741	377	313	6
Durango	30	33	63	3	.....	
Guanajuato	26	49	75	2	3	
Guerrero	25	9	34	1	2	
Hidalgo	8	10	18	8	5	1
Jalisco	80	88	168	21	12	3
México	19	20	39	4	7	1
Michoacán	19	11	30	7	21	2
Morelos	10	8	18	.....	2	
Nuevo León	35	23	58	8	5	1
Oaxaca	75	70	145	87	33	12
Puebla	23	26	49	28	53	8
Querétaro	11	18	29	.....	1	
Quintana Roo	16	.....	16	58	2	6
San Luis Potosí	29	30	59	6	6	1
Sinaloa	396	369	765	2	2	
Sonora	114,503	117,307	231,810	9	4	1
Tabasco	4	1	5	90,128	93,465	183,59
Tamaulipas	13	10	23	34	11	4
Tepic	232	148	380	4	4	
Tlaxcala	1	.....	1	.....	.....	.....
Veracruz	215	129	344	754	668	1,42
Yucatán	1,520	1,237	2,757	203	180	38
Zacatecas	4	7	11	1	.....	
Total de la República.	119,570	121,380	240,950	94,131	96,708	190,83

QUE PERTENECE EL LUGAR DEL NACIMIENTO DE LOS MEXICANOS

Tamaulipas			Tepic			Tlaxcala		
Hombres	Mujeres	Total	Hombres	Mujeres	Total	Hombres	Mujeres	Total
12	21	33	14	7	21	17	11	28
20	4	24	96	64	160	5	1	6
102	26	128	4	.....	4	13	4	17
973	899	1,872	10	8	18	8	7	15
2	5	7	34	45	79	6	.....	6
6	2	8	1	.....	1	.....	.....	.....
106	77	183	26	12	38	9	8	17
559	654	1,213	266	241	507	2,103	2,568	4,671
82	44	126	87	73	160	4	3	7
21	19	40	14	13	27	10	12	22
7	3	10	10	4	14	9	2	11
16	14	30	5	9	14	1,045	941	1,986
38	26	64	723	882	1,605	23	8	31
31	23	54	7	3	10	410	310	720
10	16	26	10	7	17	13	11	24
13	13	26	8	5	13	12	14	26
2,895	2,904	5,799	22	5	27	18	1	19
34	25	59	12	10	22	68	28	96
39	21	60	8	2	10	3,809	4,536	8,345
7	12	19	31	15	46	10	13	23
33	8	41	6	1	7	19	1	20
596	473	1,069	21	6	27	11	8	19
8	7	15	1,124	1,308	2,432	4	2	6
82	39	121	423	322	745	60	8	68
3	2	5	.....	.....	.....	2	2	4
08,930	107,878	216,808	3	3	6	11	10	21
10	8	18	69,150	69,246	138,396	38	6	44
2	1	3	2	1	3	89,503	89,880	179,383
926	676	1,602	91	30	121	1,286	856	2,142
57	56	113	.....	1	1	15	4	19
31	23	54	9	14	23	.....	....	.....
15,651	113,979	229,630	72,217	72,337	144,554	98,541	99,255	197,796

ENTIDAD POLITICA DE LA REPUBLIC

ESTADOS Y TERRITORIOS	Veracruz			Yucatán		
	Hombres	Mujeres	Total	Hombres	Mujeres	Total
Aguascalientes	18	19	37	2	.....	
Baja California	20	1	21	7	.....	
Campeche	1,503	389	1,892	765	690	1,45
Coahuila	100	57	157	28	14	4
Colima	11	11	22	6	6	1
Chiapas	204	89	293	3	1	
Chihuahua	83	40	123	22	5	2
Distrito Federal	4,174	4,758	8,932	401	417	81
Durango	34	21	55	10	19	2
Guanajuato	59	49	108	9	6	1
Guerrero	32	25	57	3	.....	
Hidalgo	441	413	854	1	2	
Jalisco	63	71	134	8	13	2
México	112	109	221	17	8	2
Michoacán	47	51	98	1	3	
Morelos	60	56	116	6	6	1
Nuevo León	121	43	164	20	15	3
Oaxaca	3,450	3,017	6,467	21	22	4
Puebla	2,409	2,574	4,983	77	97	17
Querétaro	29	13	42	10	3	1
Quintana Roo	826	153	979	392	309	70
San Luis Potosí	317	272	589	20	19	3
Sinaloa	31	16	47	9	7	1
Sonora	135	38	173	12	3	1
Tabasco	87	60	147	35	29	6
Tamaulipas	1,494	1,708	3,202	45	41	8
Tepic	30	16	46	1	3	
Tlaxcala	46	46	92	4	.....	
Veracruz	510,061	525,890	1.035,951	200	140	34
Yucatán	267	118	385	159,219	165,697	324,91
Zacatecas	8	5	13	.....	.....	.....
Total de la República.	526,272	540,128	1.066,400	161,354	167,575	328,92

QUE PERTENECE EL LUGAR DEL NACIMIENTO DE LOS MEXICANOS

Zacatecas			Se ignora			Total de «nacidos en la República»		
Hombres	Mujeres	Total	Hombres	Mujeres	Total	Hombres	Mujeres	Total
3,184	3,569	6,753	.....	.....	.....	58,635	61,305	119,940
45	9	54	42	22	64	26,044	24,018	50,062
59	22	81	35	25	60	43,425	42,390	85,815
17,695	16,636	34,331	72	61	133	183,138	174,508	357,646
44	21	65	.....	.....	.....	37,811	39,683	77,494
4	.....	4	3	3	6	203,931	212,792	416,723
6,340	5,974	12,314	285	334	619	203,115	195,951	399,066
2,171	2,348	4,519	3,105	2,974	6,079	324,003	370,878	694,881
19,752	18,008	37,760	104	105	209	244,737	236,330	481,067
270	298	568	17	16	33	529,270	550,901	1.080,171
12	8	20	494	173	667	293,890	299,933	593,823
126	121	247	423	410	833	314,595	330,703	645,298
2,220	2,227	4,447	373	450	823	591,667	615,684	1.207,351
178	132	310	5	3	8	487,802	500,008	987,810
100	101	201	74	111	185	488,333	502,567	990,900
38	12	50	66	81	147	89,120	89,941	179,061
1,391	1,339	2,730	66	70	136	181,690	181,094	362,784
101	34	135	261	338	599	509,985	528,387	1.038,372
61	55	116	3	3	6	534,184	564,622	1.098,806
30	40	70	.....	3	3	121,066	123,286	244,352
22	4	26	11	3	14	4,789	2,171	6,960
1,602	1,661	3,263	142	157	299	307,970	317,918	625,888
216	135	351	151	164	315	158,230	163,706	321,936
360	125	485	10	.....	10	128,858	127,197	256,055
4	1	5	32	20	52	91,695	94,805	186,500
187	124	311	7	17	24	124,842	121,929	246,771
2,031	1,671	3,702	1	.....	1	87,160	83,319	170,479
2	4	6	.....	.....	.....	91,903	92,088	183,991
278	103	381	74	84	158	560,195	561,681	1.121,876
24	20	44	11	7	18	164,564	170,371	334,935
27,150	232,776	459,926	793	719	1,512	235,928	241,101	477,029
55,697	287,578	573,275	6,660	6,353	13,013	7.422,575	7.621,267	15.043,842

NACION O PAIS DEL LUGA

ESTADOS Y TERRITORIOS	Alemania y Colonias			Arabia		
	Hombres	Mujeres	Total	Hombres	Mujeres	Total
Aguascalientes	21	18	39	2	1	
Baja California	31	7	38	.....	.....	.....
Campeche	25	.....	25	23	12	3
Coahuila	129	57	186	158	54	21
Colima	13	2	15	5	.....	
Chiapas	97	37	134	.....	.....	.....
Chihuahua	149	64	213	83	52	13
Distrito Federal	899	406	1,305	57	17	7
Durango	96	24	120	78	21	9
Guanajuato	34	8	42	12	4	1
Guerrero	14	1	15	22	4	2
Hidalgo	19	5	24	66	20	8
Jalisco	106	36	142	26	14	4
México	170	88	258	51	22	7
Michoacán	31	14	45	37	16	5
Morelos	10	7	17	12	8	2
Nuevo León	110	30	140	68	20	8
Oaxaca	64	18	82	42	10	5
Puebla	80	26	106	45	23	6
Querétaro	6	1	7	5	1	
Quintana Roo	2	.....	2	.....	.....	.....
San Luis Potosí	51	26	77	31	12	4
Sinaloa	86	23	109	10	1	1
Sonora	158	25	183	.....	.....	.....
Tabasco	16	2	18	34	2	3
Tamaulipas	169	24	193	41	23	6
Tepic	32	5	37	26	7	3
Tlaxcala	2	.....	2	7	8	1
Veracruz	134	48	182	138	70	20
Yucatán	30	16	46	5	1	
Zacatecas	22	3	25	32	7	3
Total de la República.	2,806	1,021	3,827	1,116	430	1,54

DEL NACIMIENTO DE LOS EXTRANJEROS

Argentina			Australia			Austria-Hungría		
Hombres	Mujeres	Total	Hombres	Mujeres	Total	Hombres	Mujeres	Total
.....	1	1	.....	.....	.....	5	3	8
1	.....	1	3	.....	3	5	3	8
2	.....	2	1	.....	1	2	.....	2
14	8	22	2	.....	2	9	8	17
1	.....	1	.....	.....	.....	.....	.....	.....
2	.....	2	1	.....	1	7	1	8
2	.....	2	5	2	7	4	1	5
57	49	106	10	3	13	113	80	193
3	3	6	2	.....	2	11	6	17
2	1	3	2	.....	2	4	2.	6
1	.....	1	.....	.....	.....	5	.....	5
.....	1	1	.....	.....	.....	.....	.....	.....
1	1	2	.....	2	2	4	2	6
1	1	2	7	.....	7	7	5	12
.....	.....	.....	3	.....	3	.....	.....	.....
.....	.....	.....	.....	.....	.....	1	.....	1
3	3	6	1	2	3	26	13	39
2	.....	2	3	1	4	5	3	8
4	.....	4	1	.....	1	10	1	11
1	.....	1	.....	.....	.....	.....	.....	.....
.....	.....	.....	.....	.....	.....	.....	.....	.....
2	1	3	2	.....	2	11	10	21
5	.....	5	1	.....	1	1	2	3
2	1	3	1	.....	1	19	5	24
1	1	2	.....	.....	.....	.....	.....	.....
.....	.....	.....	.....	.....	.....	6	.....	6
2	4	6	.....	.....	.....	5	.....	5
.....	.....	.....	.....	.....	.....	4	1	5
8	5	13	3	.....	3	35	10	45
3	.....	3	1	1	2	4	.....	4
.....	1	1	1	.....	1	1	.....	1
120	81	201	50	11	61	304	156	460

ESTADOS Y TERRITORIOS	NACION O PAIS DEL LUGAR					
	Bélgica			Bolivia		
	Hombres	Mujeres	Total	Hombres	Mujeres	Total
Aguascalientes	.....	.....	.....	.....	.....	.....
Baja California	1	1	2	.....	.....	.....
Campeche	3	2	5	.....	.....	.....
Coahuila	9	2	11	.....	.....	.....
Colima	1	.....	1	.....	.....	.....
Chiapas	3	1	4	.....	.....	.....
Chihuahua	2	2	4	.....	.....	.....
Distrito Federal	37	41	78	1	4	5
Durango	3	1	4	.....	.....	.....
Guanajuato	.....	1	1	.....	.....	.....
Guerrero	.....	.....	.....	.....	.....	.....
Hidalgo	1	.....	1	.....	.....	.....
Jalisco	2	.....	2	.....	.....	.....
México	.....	.....	.....	.....	.....	.....
Michoacán	7	1	8	7	.....	7
Morelos	.....	.....	.....	2	.....	2
Nuevo León	.....	1	1	.....	.....	.....
Oaxaca	2	.....	2	.....	.....	.....
Puebla	3	.....	3	.....	.....	.....
Querétaro	.....	.....	.....	.....	.....	.....
Quintana Roo	.....	.....	.....	.....	.....	.....
San Luis Potosí	2	2	4	1	.....	1
Sinaloa	.....	.....	.....	.....	.....	.....
Sonora	.....	2	2	.....	.....	.....
Tabasco	.....	.....	.....	.....	1	1
Tamaulipas	.....	.....	.....	.....	.....	.....
Tepic	.....	.....	.....	.....	.....	.....
Tlaxcala	.....	.....	.....	.....	.....	.....
Veracruz	2	.....	2	.....	.....	.....
Yucatán	.....	.....	.....	.....	.....	.....
Zacatecas	3	3	6	.....	.....	.....
Total de la República.	81	60	141	11	5	16

DEL NACIMIENTO DE LOS EXTRANJEROS

Brasil			Canadá			Colombia		
Hombres	Mujeres	Total	Hombres	Mujeres	Total	Hombres	Mujeres	Total
.....	.....	.....	3	.....	3	.....	.....	.....
.....	.....	.....	7	1	8	1	.....	1
.....	.....	.....	.....	.....	.....	.....	1	1
1	.....	1	8	.....	8	1	.....	1
1	....	1	.....	.....	.....	.....	.....	.....
.....	.....	.....	5	1	6	1	.....	1
1	1	2	23	16	39	1	1	2
8	5	13	82	52	134	25	12	37
.....	.....	.....	19	5	24	.....	9	9
.....	....	.....	3	.....	3	.....	.....	.....
1	1	2	1	.....	1	1	1	2
.....	1	1	10	2	12	1	1	2
2	1	3	7	3	10	1	1	2
2	2	4	6	.....	6	1	.....	1
.....	.....	.....	4	2	6	1	.....	1
1	.....	1	1	.....	1	.....	.....	.....
1	.....	1	7	14	21	3	.....	3
.....	.....	.....	6	.....	6	1	.....	1
.....	.....	.....	2	5	7	1	2	3
.....	.....	.....	1	.....	1	.....	.....	.....
.....	.....	.....	.....	.....	.....	1	.....	1
.....	.....	.....	10	7	17	1	1	2
1	.....	1	5	2	7	1	.....	1
.....	.....	.....	23	5	28	.....	.....	.....
1	.....	1	.....	.....	.....	1	.....	1
.....	.....	.....	3	.....	3	.....	.....	.....
.....	.....	.....	4	.....	4	.....	.....	.....
2	4	6	.....	.....	.....	.....	.....	.....
1	2	3	19	5	24	4	3	7
.....	.....	.....	.....	.....	.....	2	1	3
			2	2	4	.....	.....	.....
23	17	40	261	122	383	49	33	82

NACION O PAIS DEL LUGAR

ESTADOS Y TERRITORIOS	Costa Rica			Cuba		
	Hombres	Mujeres	Total	Hombres	Mujeres	Total
Aguascalientes	.....	.....	.....	2	1	3
Baja California	.....	.....	.....	2	.....	2
Campeche	.....	.....	.....	57	39	96
Coahuila	1	1	2	12	7	19
Colima	.....	.....	.....	.....	1	1
Chiapas	2	.....	2	3	2	5
Chihuahua	2	.....	2	9	9	18
Distrito Federal	13	3	16	408	396	804
Durango	.....	.....	.....	5	1	6
Guanajuato	.....	.....	.....	8	4	12
Guerrero	.....	.....	.....	3	2	5
Hidalgo	.....	.....	.....	2	6	8
Jalisco	.....	2	2	7	7	14
México	.....	.....	.....	9	13	22
Michoacán	.....	.....	.....	11	10	21
Morelos	.....	.....	.....	16	10	26
Nuevo León	1	.....	1	12	11	23
Oaxaca	.....	.....	.....	71	47	118
Puebla	2	.....	2	46	46	92
Querétaro	.....	.....	.....	2	1	3
Quintana Roo	1	.....	1	70	7	77
San Luis Potosí	.....	.....	.....	19	10	29
Sinaloa	1	.....	1	4	2	6
Sonora	1	.....	1	3	5	8
Tabasco	71	59	130	39	18	57
Tamaulipas	.....	1	1	39	29	68
Tepic	.....	.....	.....	2	2	4
Tlaxcala	.....	.....	.....	1	3	4
Veracruz	.....	1	1	596	428	1,024
Yucatán	.....	1	1	463	378	841
Zacatecas	.....	.....	.....	2	.....	2
Total de la República.	95	68	163	1,923	1,495	3,418

DEL NACIMIENTO DE LOS EXTRANJEROS

Chile			China			Dinamarca y Colonias		
Hombres	Mujeres	Total	Hombres	Mujeres	Total	Hombres	Mujeres	Total
1	.....	1	21	.....	21	1	.....	1
3	1	4	851	.....	851	1	.....	1
1	.....	1	70	.....	70	2	.....	2
7	2	9	745	14	759	1	.....	1
.....	.....	.....	78	2	80	.....	.....	.....
.....	.....	.....	477	1	478	2	1	3
7	3	10	1,316	9	1,325	18	20	38
29	34	63	1,477	5	1,482	397	107	504
1	.....	1	240	2	242	3	1	4
1	.....	1	102	.....	102	2	2	4
1	.....	1	27	.....	27	.....	.....	.....
.....	.....	.....	38	.....	38	1	.....	1
.....	.....	.....	69	1	70	.....	.....	.....
.....	2	2	57	1	58	.....	.....	.....
1	2	3	26	.....	26	2	.....	2
2	2	4	18	.....	18	.....	.....	.....
.....	.....	.....	221	.....	221	4	2	6
4	1	5	259	3	262	6	.....	6
.....	.....	.....	29	2	31	1	2	3
1	4	5	5	.....	5	.....	.....	.....
.....	.....	.....	3	.....	3	.....	.....	.....
12	2	14	109	.....	109	1	.....	1
3	.....	3	663	4	667	.....	.....	.....
8	6	14	4,449	37	4,486	6	.....	6
.....	.....	.....	35	1	36	.....	.....	.....
7	.....	7	211	2	213	4	1	5
2	.....	2	173	.....	173	2	.....	2
.....	.....	.....	.....	.....	.....	.....	.....	.....
5	5	10	433	1	434	18	4	22
1	.....	1	875	.....	875	1	.....	1
.....	.....	.....	41	.....	41	.....	.....	.....
97	64	161	13,118	85	13,203	473	140	613

NACION O PAIS DEL LUGA

ESTADOS Y TERRITORIOS	Ecuador			Egipto		
	Hombres	Mujeres	Total	Hombres	Mujeres	Total
Aguascalientes	.....	.....	.....	.....	.....	.....
Baja California	9	.....	9	1	.....	1
Campeche	.....	.....	.....	.....	.....	.....
Coahuila	.....	.....	.....	2	.....	2
Colima	.....	.....	.....	.....	.....	.....
Chiapas	.....	.....	.....	.....	.....	.....
Chihuahua	.....	2	2	3	.....	3
Distrito Federal	8	2	10	4	5	9
Durango	.....	.....	.....	2	1	3
Guanajuato	.....	.....	.....	2	1	3
Guerrero	.....	.....	.....	.....	.....	.....
Hidalgo	.....	.....	.....	1	1	2
Jalisco	1	4	5	6	5	11
México	.....	.....	.....	3	2	5
Michoacán	.....	.....	.....	.....	.....	.....
Morelos	.....	.....	.....	.....	.....	.....
Nuevo León	.....	.....	.....	.....	.....	.....
Oaxaca	1	.....	1	.....	.....	.....
Puebla	.....	.....	.....	3	1	4
Querétaro	.....	.....	.....	.....	.....	.....
Quintana Roo	.....	.....	.....	.....	.....	.....
San Luis Potosí	.....	1	1	.....	.....	.....
Sinaloa	.....	.....	.....	.....	.....	.....
Sonora	5	2	7	.....	.....	.....
Tabasco	.....	.....	.....	.....	.....	.....
Tamaulipas	.....	.....	.....	2	.....	2
Tepic	.....	.....	.....	.....	.....	.....
Tlaxcala	.....	.....	.....	.....	.....	.....
Veracruz	.....	1	1	1	.....	1
Yucatán	1	.....	1	.....	.....	.....
Zacatecas	.....	.....	.....	2	.....	2
Total de la República.	25	12	37	32	16	48

DEL NACIMIENTO DE LOS EXTRANJEROS

España y Colonias			Estados Unidos			Francia y Colonias		
Hombres	Mujeres	Total	Hombres	Mujeres	Total	Hombres	Mujeres	Total
72	30	102	188	136	324	17	10	27
58	2	60	427	182	609	114	40	154
150	47	197	42	14	56	2	1	3
730	192	922	742	508	1,250	102	28	130
12	1	13	49	8	57	7	1	8
208	44	252	80	32	112	18	16	34
424	128	552	2,074	1,344	3,418	70	28	98
8,837	3,390	12,227	1,672	1,373	3,045	1,302	707	2,009
389	64	453	509	292	801	55	10	65
425	158	583	287	131	418	57	24	81
137	10	147	62	14	76	17	1	18
331	77	408	225	68	293	38	17	55
162	84	246	305	202	507	191	65	256
633	160	793	110	62	172	52	12	64
290	108	398	95	33	128	122	22	144
266	31	297	24	24	48	12	3	15
212	86	298	577	492	1,069	49	26	75
462	68	530	339	160	499	50	14	64
1,062	273	1,335	173	122	295	140	44	184
140	41	181	18	6	24	24	.....	24
86	12	98	19	4	23	2	.....	2
467	126	593	461	288	749	36	14	50
150	28	178	392	130	522	23	8	31
204	55	259	2,150	1,014	3,164	127	45	172
496	65	561	53	19	72	3	1	4
592	92	684	709	568	1,277	48	21	69
90	13	103	225	31	256	11	7	18
105	27	132	3	3	6	9	4	13
4,555	774	5,329	766	305	1,071	448	185	633
1,063	416	1,479	119	68	187	42	8	50
91	40	131	88	23	111	44	10	54
22,899	6,642	29,541	12,983	7,656	20,639	3,232	1,372	4,604

NACION O PAIS DEL LUGA

ESTADOS Y TERRITORIOS	Grecia			Guatemala		
	Hombres	Mujeres	Total	Hombres	Mujeres	Total
Aguascalientes	.....	.....	.....	.....	.....	.....
Baja California	3	.....	3	4	.....	
Campeche	.....	.....	.....	8	7	1
Coahuila	6	2	8	.....	1	
Colima	.....	.....	.....	1	1	
Chiapas	.....	.....	.....	10,845	10,027	20,87
Chihuahua	2	.....	2	1	1	
Distrito Federal	13	4	17	113	113	22
Durango	1	1	2	.....	.....	.....
Guanajuato	4	.....	4	1	.....	
Guerrero	.....	.....	.....	6	3	
Hidalgo	2	.....	2	.....	.....	.....
Jalisco	.....	.....	.....	3	3	
México	1	.....	1	3	3	
Michoacán	4	1	5	1	.....	
Morelos	.....	.....	.....	1	.....	
Nuevo León	.....	.....	.....	3	2	
Oaxaca	5	1	6	17	23	4
Puebla	.....	.....	.....	4	5	
Querétaro	.....	.....	.....	1	.....	
Quintana Roo	1	.....	1	15	7	2
San Luis Potosí	1	1	2	.....	1	
Sinaloa	4	1	5	4	2	
Sonora	16	4	20	.....	.....	.....
Tabasco	2	.....	2	28	26	5
Tamaulipas	1	.....	1	5	1	
Tepic	.....	.....	.....	.....	1	
Tlaxcala	.....	.....	.....	.....	.....	.....
Veracruz	12	2	14	24	8	3
Yucatán	6	1	7	10	1	1
Zacatecas	.....	.....	.....	.....	.....	.....
Total de la República.	84	18	102	11,098	10,236	21,33

DEL NACIMIENTO DE LOS EXTRANJEROS

Haití			Holanda y Colonias			Honduras		
Hombres:	Mujeres	Total	Hombres	Mujeres	Total	Hombres	Mujeres	Total
.....	.....	.....	.....	1	1	.....	.....	.....
1	.....	1	.....	.....	.....	.....	.....	.....
.....	.....	.....	2	.....	2	1	.....	1
3	.....	3	2	.....	2	1	.....	1
.....	.....	.....	1	.....	1	.....	.....	.....
2	1	3	.....	.....	.....	1	.....	1
.....	.....	.....	4	1	5	.....	.....	.....
1	1	2	73	35	108	14	14	28
.....	.....	.....	2	.....	2	.....	.....	.....
1	.....	1	1	.....	1	.....	1	1
.....	.....	.....	1	.....	1	1	.....	1
.....	.....	.....	.....	.....	.....	.....	.....	.....
.....	.....	.....	6	6	12	1	.....	1
.....	.....	.....	3	1	4	.....	.....	.....
.....	.....	.....	.....	.....	.....	.....	.....	.....
2	.....	2	.....	.....	.....	1	.....	1
2	.....	2	.....	.....	.....	.....	.....	.....
.....	.....	.....	8	1	9	5	1	6
.....	.....	.....	1	.....	1	.....	.....	.....
25	.....	25	1	.....	1	.....	.....	.....
.....	.....	.....	.....	.....	.....	37	18	55
.....	.....	.....	.....	.....	.....	.....	1	1
.....	.....	.....	2	.....	2	2	1	3
.....	.....	.....	.....	.....	.....	.....	.....	.....
2	.....	2	.....	.....	.....	3	.....	3
.....	.....	.....	2	.....	2	4	1	5
.....	.....	.....	.....	.....	.....	1	.....	1
16	4	20	.....	.....	.....	.....	.....	.....
.....	.....	.....	9	1	10	5	1	6
.....	.....	.....	.....	.....	.....	1	2	3
			3	.....	3	.....	.....	.....
55	6	61	121	46	167	78	40	118

NACION O PAIS DEL LUGA

ESTADOS Y TERRITORIOS	Inglaterra, Escocia e Irlanda y sus Colonias			Italia y Colonias		
	Hombres	Mujeres	Total	Hombres	Mujeres	Total
Aguascalientes	9	7	16	4	.....	
Baja California	38	6	44	41	4	4
Campeche	121	17	138	1	1	
Coahuila	97	48	145	77	22	9
Colima	2	.....	2	10	.....	1
Chiapas	21	.....	21	8	.....	
Chihuahua	138	87	225	72	16	8
Distrito Federal	575	399	974	457	290	74
Durango	68	42	110	49	17	6
Guanajuato	42	18	60	20	7	2
Guerrero	17	1	18	16	1	1
Hidalgo	134	75	209	18	4	2
Jalisco	49	20	69	32	13	4
México	60	22	82	34	12	4
Michoacán	29	8	37	31	12	4
Morelos	2	3	5	11	6	1
Nuevo León	37	23	60	98	33	131
Oaxaca	103	25	128	37	5	4
Puebla	67	41	108	189	123	31
Querétaro	3	1	4	7	.....	
Quintana Roo	961	769	1,730	2	.....	
San Luis Potosí	38	23	61	48	20	6
Sinaloa	39	8	47	16	2	1
Sonora	106	26	132	79	12	9
Tabasco	15	2	17	10	1	1
Tamaulipas	93	34	127	38	9	4
Tepic	21	6	27	3	.....	
Tlaxcala	3	.....	3	.....	.....	.....
Veracruz	403	90	493	365	162	52
Yucatán	73	29	102	47	1	4
Zacatecas	52	18	70	2	.....	
Total de la República.	3,416	1,848	5,264	1,822	773	2,59

DEL NACIMIENTO DE LOS EXTRANJEROS

Japón			Marruecos			Nicaragua		
Hombres	Mujeres	Total	Hombres	Mujeres	Total	Hombres	Mujeres	Total
5	.....	5	.....	.....	.....	.....	.....	.....
46	1	47	1	.....	1	.....	.....	.....
59	7	66	.....	.....	.....	.....	.....	.....
398	12	410	.....	.....	.....	.....	.....	.....
1	.....	1	.....	.....	.....	.....	.....	.....
64	7	71	.....	.....	.....	.....	.....	.....
198	7	205	.....	.....	.....	6	1	7
209	43	252	1	.....	1	.....	.....	.....
4	.....	4	.....	.....	.....	13	.....	13
4	3	7	.....	.....	.....	1	3	4
.....	.....	.....	.....	.....	.....	.....	.....	.....
11	.....	11	.....	.....	.....	1	.....	1
14	.....	14	.....	.....	.....	.....	.....	.....
1	.....	1	.....	.....	.....	.....	.....	.....
3	.....	3	.....	.....	.....	.....	.....	.....
7	1	8	.....	.....	.....	.....	.....	.....
18	.....	18	.....	.....	.....	.....	.....	.....
10	.....	10	1	.....	1	3	2	5
6	.....	6	.....	.....	.....	4	.....	4
.....	.....	.....	.....	.....	.....	.....	.....	.....
31	10	41	.....	.....	.....	4	1	5
3	.....	3	.....	.....	.....	.....	.....	.....
41	2	43	.....	.....	.....	.....	.....	.....
549	24	573	.....	.....	.....	1	.....	1
2	.....	2	.....	.....	.....	4	.....	4
12	3	15	1	.....	1	1	.....	1
10	.....	10	.....	.....	.....	.....	.....	.....
.....	.....	.....	.....	.....	.....	.....	.....	.....
249	45	294	1	1	2	8	1	9
82	14	96	.....	.....	.....	1	1	2
.....	.....	.....	.....	.....	.....	.....	.....	.....
2,037	179	2,216	5	1	6	47	9	56

NACION O PAIS DEL LUGA

ESTADOS Y TERRITORIOS	Noruega			Paraguay		
	Hombres	Mujeres	Total	Hombres	Mujeres	Total
Aguascalientes	1	.....	1	.....	.....	.....
Baja California	7	.....	7	.....	.....	.....
Campeche	11	.....	11	.....	.....	.....
Coahuila	3	.....	3	.....	.....	.....
Colima	.....	.....	.....	.....	.....	.....
Chiapas	.....	.....	.....	.....	.....	.....
Chihuahua	3	3	6	.....	.....	.....
Distrito Federal	9	3	12	.....	.....	.....
Durango	4	.....	4	.....	.....	.....
Guanajuato	2	.....	2	.....	1	
Guerrero	.....	.....	.....	.....	.....	.....
Hidalgo	3	2	5	.....	.....	.....
Jalisco	.....	.....	.....	.....	.....	.....
México	1	2	3	.....	.....	.....
Michoacán	.....	.....	.....	.....	.....	.....
Morelos	.....	.....	.....	.....	.....	.....
Nuevo León	.....	.....	.....	.....	.....	.....
Oaxaca	5	.....	5	.....	.....	.....
Puebla	2	.....	2	.....	.....	.....
Querétaro	.....	.....	.....	.....	.....	.....
Quintana Roo	.....	.....	.....	.....	.....	.....
San Luis Potosí	1	3	4	.....	.....	.....
Sinaloa	3	.....	3	.....	.....	.....
Sonora	.....	2	2	.....	.....	.....
Tabasco	.....	.....	.....	.....	.....	.....
Tamaulipas	9	.....	9	.....	.....	.....
Tepic	1	.....	1	.....	.....	.....
Tlaxcala	.....	.....	.....	.....	.....	.....
Veracruz	40	19	59	.....	.....	.....
Yucatán	.....	1	1	.....	.....	.....
Zacatecas	.....	.....	.....	.....	.....	.....
Total de la República.	105	35	140	.....	1	

DEL NACIMIENTO DE LOS EXTRANJEROS

Persia			Perú			Portugal y Colonias		
Hombres	Mujeres	Total	Hombres	Mujeres	Total	Hombres	Mujeres	Total
.....	.....	.....	.....	.....	.....	.....	.....	.....
.....	.....	.....	.....	.....	.....	.....	.....	.....
.....	.....	.....	.....	.....	.....	2	.....	2
.....	.....	.....	3	.....	3	1	.....	1
.....	.....	.....	.....	.....	.....	.....	.....	.....
.....	.....	.....	.....	.....	.....	1	.....	1
.....	.....	.....	.....	.....	.....	.....	.....	.....
.....	.....	.....	35	35	70	3	.....	3
1	.....	1	3	.....	3	12	9	21
.....	.....	.....	.....	.....	.....	.....	.....	.....
.....	.....	.....	6	.....	6	.....	.....	.....
.....	.....	.....	1	.....	1	.....	.....	.....
.....	.....	.....	2	.....	2	2	.....	2
.....	.....	.....	3	3	6	.....	.....	.....
.....	.....	.....	2	.....	2	.....	2	2
.....	.....	.....	2	.....	2	1	.....	1
6	1	7	.....	1	1	.....	.....	.....
.....	.....	.....	1	.....	1	.....	.....	.....
.....	.....	.....	6	.....	6	1	2	3
.....	.....	.....	.....	.....	.....	.....	.....	.....
1	.....	1	.....	.....	.....	.....	.....	.....
.....	1	1	2	1	3	1	.....	1
.....	.....	.....	4	1	5	3	2	5
.....	.....	.....	2	2	4	8	2	10
.....	.....	.....	1	1	2	.....	.....	.....
.....	.....	.....	.....	.....	.....	1	.....	1
.....	.....	.....	.....	.....	.....	.....	.....	.....
1	.....	1	.....	.....	.....	.....	.....	.....
.....	.....	.....	7	.....	7	4	1	5
.....	.....	.....	3	.....	3	2	.....	2
.....	.....	.....	.....	.....	.....	.....	1	1
9	2	11	83	44	127	42	19	61

NACION O PAIS DEL LUGA

ESTADOS Y TERRITORIOS	Rusia			San Salvador		
	Hombres	Mujeres	Total	Hombres	Mujeres	Total
Aguascalientes	.....	.....	.....	.....	.....	.....
Baja California	151	123	274	1	.....	
Campeche	5	.....	5	1	.....	
Coahuila	3	1	4	1	.....	
Colima	.....	.....	.....	.....	.....	.....
Chiapas	1	2	3	27	4	
Chihuahua	8	1	9	.....	.....	.....
Distrito Federal	16	17	33	13	16	
Durango	3	3	6	.....	.....	.....
Guanajuato	22	11	33	2	.....	
Guerrero	.....	.....	.....	2	.....	
Hidalgo	1	.....	1	.....	.....	.....
Jalisco	1	.....	1	.....	.....	.....
México	.....	.....	.....	.....	.....	.....
Michoacán	.....	.....	.....	.....	.....	.....
Morelos	1	.....	1	4	4	
Nuevo León	13	12	25	.....	.....	.....
Oaxaca	1	.....	1	5	1	
Puebla	9	1	10	2	1	
Querétaro	5	4	9	.....	.....	.....
Quintana Roo	.....	.....	.....	2	1	
San Luis Potosí	1	.....	1	3	1	
Sinaloa	4	1	5	.....	.....	.....
Sonora	7	.....	7	1	1	
Tabasco	.....	.....	.....	.....	.....	.....
Tamaulipas	5	1	6	1	3	
Tepic	1	.....	1	.....	.....	.....
Tlaxcala	.....	.....	.....	.....	.....	.....
Veracruz	10	2	12	5	2	
Yucatán	.....	.....	.....	.....	3	
Zacatecas	.....	.....	.....	.....	.....	.....
Total de la República.	268	179	447	70	37	10

DEL NACIMIENTO DE LOS EXTRANJEROS

Santo Domingo			Suecia			Suiza		
Hombres	Mujeres	Total	Hombres	Mujeres	Total	Hombres	Mujeres	Total
.....	.....	.....	.....	.....	.....	.....	.....	.....
.....	.....	.....	8	7	15	8	3	11
1	.....	1	1	.....	1	.....	.....	.....
.....	.....	.....	2	1	3	17	9	26
.....	.....	.....	.....	.....	.....	3	.....	3
.....	.....	.....	.....	.....	.....	1	.....	1
2	2	4	17	10	27	12	6	18
.....	.....	.....	26	9	35	123	58	181
.....	.....	.....	4	1	5	14	5	19
.....	.....	.....	1	.....	1	1	.....	1
1	1	2	2	.....	2	1	1	2
.....	.....	.....	4	1	5	3	1	4
1	.....	1	1	.....	1	12	6	18
.....	.....	.....	2	1	3	8	.....	8
.....	.....	.....	3	1	4	1	1	2
1	.....	1	.....	.....	.....	.....	.....	.....
.....	.....	.....	3	.....	3	5	.....	5
.....	.....	.....	2	.....	2	7	4	11
.....	.....	.....	2	.....	2	8	6	14
1	.....	1	.....	.....	.....	2	1	3
1	2	3	1	.....	1	1	.....	1
.....	.....	.....	.....	.....	.....	9	1	10
.....	.....	.....	6	.....	6	2	.....	2
.....	.....	.....	.....	.....	.....	26	1	27
4	3	7	10	.....	10	.....	.....	.....
.....	.....	.....	1	.....	1	4	1	5
.....	.....	.....	.....	.....	.....	1	.....	1
12	2	14	9	.....	9	.....	.....	.....
.....	.....	.....	1	.....	1	13	2	15
.....	.....	.....	2	.....	2	2	.....	2
						1	.....	1
24	10	34	108	31	139	285	106	391

ESTADOS Y TERRITORIOS	NACION O PAIS DEL LUG					
	Turquía			Uruguay*		
	Hombres	Mujeres	Total	Hombres	Mujeres	Total
Aguascalientes	6	5	11	.....	.....	.....
Baja California	.....	.....	.....	.....	.....	.....
Campeche	53	46	99	.....	.....	.....
Coahuila	101	70	171	.....	.....	.....
Colima	6	2	8	.....	.....	.....
Chiapas	48	10	58	.....	.....	.....
Chihuahua	68	33	101	.....	.....	.....
Distrito Federal	340	181	521	2	10	
Durango	16	10	26	.....	.....	.....
Guanajuato	39	19	58	.....	1	
Guerrero	52	18	70	.....	.....	.....
Hidalgo	40	16	56	2	.....	
Jalisco	9	2	11	1	.....	
México	41	16	57	2	.....	
Michoacán	29	7	36	.....	.....	.....
Morelos	17	6	23	.....	.....	.....
Nuevo León	83	32	115	.....	.....	.....
Oaxaca	74	13	87	1	.....	
Puebla	102	52	154	3	2	
Querétaro	15	14	29	.....	.....	.....
Quintana Roo	32	20	52	.....	.....	.....
San Luis Potosí	13	9	22	.....	.....	.....
Sinaloa	7	6	13	.....	.....	.....
Sonora	79	11	90	.....	.....	.....
Tabasco	31	28	59	.....	.....	.....
Tamaulipas	19	7	26	.....	.....	.....
Tepic	2	3	5	.....	.....	.....
Tlaxcala	.....	.....	.....	.....	.....	.....
Veracruz	230	114	344	2	.....	
Yucatán	370	206	576	.....	1	
Zacatecas	20	9	29	.....	.....	.....
Total de la República.	1,942	965	2,907	13	14	

DEL NACIMIENTO DE LOS EXTRANJEROS

Venezuela			Panamá			Corea		
Hombres	Mujeres	Total	Hombres	Mujeres	Total	Hombres	Mujeres	Total
.....	.....	.....	.....	.....	.....	.....	.....	.....
.....	.....	.....	.....	1	1	.....	.....	.....
2	.....	2	.....	.....	.....	1	1	2
.....	.....	.....	.....	.....	.....	.....	.....	.....
.....	.....	.....	.....	.....	.....	.....	.....	.....
3	.....	3	.....	.....	.....	.....	.....	.....
29	15	44	2	2	4	.....	.....	.....
.....	.....	.....	.....	.....	.....	.....	.....	.....
.....	2	2	.....	.....	.....	.....	.....	.....
.....	.....	.....	.....	.....	.....	.....	.....	.....
.....	.....	.....	.....	.....	.....	.....	.....	.....
.....	1	1	.....	.....	.....	.....	.....	.....
1	.....	1	.....	.....	.....	.....	.....	.....
.....	.....	.....	.....	.....	.....	.....	.....	.....
.....	.....	.....	.....	.....	.....	.....	.....	.....
.....	.....	.....	.....	.....	.....	.....	.....	.....
2	1	3	1	.....	1	.....	.....	.....
1	3	4	1	.....	1	.....	.....	.....
.....	.....	.....	.....	.....	.....	.....	.....	.....
.....	.....	.....	.....	.....	.....	.....	.....	.....
.....	.....	.....	.....	.....	.....	.....	.....	.....
1	.....	1	.....	.....	.....	.....	.....	.....
2	.....	2	1	.....	1	.....	.....	.....
.....	.....	.....	1	1	2	.....	.....	.....
.....	.....	.....	.....	.....	.....	.....	.....	.....
.....	.....	.....	.....	.....	.....	.....	.....	.....
.....	.....	.....	.....	.....	.....	.....	.....	.....
11	4	15	.....	.....	.....	.....	.....	.....
3	4	7	.....	.....	.....	.....	.....	.....
.....	.....	.....	.....	.....	.....	248	58	306
						.....	.....	.....
55	30	85	6	4	10	249	59	308

NACION O PAIS DEL LUGAR

ESTADOS Y TERRITORIOS	Puerto Rico			Servia		
	Hombres	Mujeres	Total	Hombres	Mujeres	Total
Aguascalientss	.....	.....	.....	.....	.....	.....
Baja California	.....	.....	.....	.....	.....	.....
Campeche	1	.....	1	.....	.....	.....
Coahuila	.....	.....	.....	8	4	12
Colima	.....	.....	.....	.....	.....	.....
Chiapas	.....	.....	.....	.....	.....	.....
Chihuahua	.....	.....	.....	.....	.....	.....
Distrito Federal	1	.....	1	.....	.....	.....
Durango	.....	.....	.....	.....	.....	.....
Guanajuato	.....	.....	.....	.....	.....	.....
Guerrero	.....	.....	.....	.....	.....	.....
Hidalgo	.....	.....	.....	.....	.....	.....
Jalisco	.....	.....	.....	.....	.....	.....
México	.....	.....	.....	.....	.....	.....
Michoacán	.....	.....	.....	.....	.....	.....
Morelos	.....	.....	.....	.....	.....	.....
Nuevo León	3	.....	3	.....	.....	.....
Oaxaca	.....	.....	.....	.....	.....	.....
Puebla	.....	.....	.....	.....	.....	.....
Querétaro	.....	.....	.....	.....	.....	.....
Quintana Roo	.....	.....	.....	.....	.....	.....
San Luis Potosí	.....	.....	.....	.....	.....	.....
Sinaloa	1	.....	1	.....	.....	.....
Sonora	.....	.....	.....	.....	.....	.....
Tabasco	.....	.....	.....	.....	.....	.....
Tamaulipas	.....	.....	.....	.....	.....	.....
Tepic	.....	.....	.....	.....	.....	.....
Tlaxcala	.....	.....	.....	.....	.....	.....
Veracruz	31	14	45	.....	.....	.....
Yucatán	.....	.....	.....	.....	.....	.....
Zacatecas	.....	.....	.....	.....	.....	.....
Total de la República.	37	14	51	8	4	12

DEL NACIMIENTO DE LOS EXTRANJEROS

Jamaica			Filipinas			Rumania		
Hombres	Mujeres	Total	Hombres	Mujeres	Total	Hombres	Mujeres	Total
.....	.....	.....	.....	.....	.....	.....	.....	.....
.....	.....	.....	.....	.....	.....	.....	.....	.....
.....	.....	.....	.....	.....	.....	.....	.....	.....
.....	.....	.....	.....	.....	.....	.....	.....	.....
.....	.....	.....	.....	.....	.....	.....	.....	.....
1	1	2	.....	.....	.....	.....	.....	.....
.....	.....	.....	.....	.....	.....	.....	.....	.....
.....	.....	.....	1	.....	1	.....	2	2
.....	.....	.....	.....	.....	.....	.....	.....	.....
.....	.....	.....	.....	.....	.....	.....	.....	.....
.....	.....	.....	.....	.....	.....	.....	.....	.....
.....	.....	.....	.....	.....	.....	.....	.....	.....
.....	.....	.....	.....	.....	.....	.....	.....	.....
.....	.....	.....	.....	.....	.....	.....	.....	.....
.....	.....	.....	.....	.....	.....	.....	.....	.....
8	.....	8	.....	.....	.....	.....	.....	.....
.....	.....	.....	.....	.....	.....	.....	.....	.....
.....	.....	.....	.....	.....	.....	.....	.....	.....
.....	.....	.....	.....	.....	.....	.....	.....	.....
.....	.....	.....	.....	.....	.....	.....	.....	.....
.....	.....	.....	.....	.....	.....	.....	.....	.....
.....	.....	.....	.....	.....	.....	.....	.....	.....
.....	.....	.....	.....	.....	.....	.....	.....	.....
.....	.....	.....	.....	.....	.....	.....	.....	.....
.....	.....	.....	.....	.....	.....	.....	.....	.....
.....	.....	.....	.....	.....	.....	.....	.....	.....
9	1	10	1	.....	1	.....	2	2

ESTADOS Y TERRITORIOS	NACION O PAIS DEL LUGAR DEL NACIMIENTO DE L					
	Africa			Se ignora		
	Hombres	Mujeres	Total	Hombres	Mujeres	Total
Aguascalientes	.....	.....	.....	.....	.....	.....
Baja California	.....	.....	.....	2	.....	2
Campeche	.....	.....	.....	1	1	2
Coahuila	.....	.....	.....	.....	.....	.....
Colima	.....	.....	.....	.....	.....	.....
Chiapas	.....	.....	.....	.....	.....	.....
Chihuahua	.....	.....	.....	41	31	72
Distrito Federal	.....	.....	.....	39	368	407
Durango	.....	.....	.....	.....	.....	.....
Guanajuato	.....	.....	.....	.....	.....	.....
Guerrero	.....	.....	.....	.....	.....	.....
Hidalgo	.....	.....	.....	.....	1	1
Jalisco	.....	.....	.....	.....	.....	.....
México	.....	.....	.....	.....	.....	.....
Michoacán	.....	.....	.....	.....	.....	.....
Morelos	.....	.....	.....	10	6	16
Nuevo León	.....	.....	.....	1	.....	1
Oaxaca	.....	.....	.....	1	1	2
Puebla	.....	.....	.....	1	1	2
Querétaro	.....	.....	.....	.....	.....	.....
Quintana Roo	.....	.....	.....	2	2	4
San Luis Potosí	.....	.....	.....	.....	10	10
Sinaloa	.....	.....	.....	.....	.....	.....
Sonora	.....	.....	.....	.....	.....	.....
Tabasco	.....	.....	.....	2	.....	2
Tamaulipas	2	.....	2	.....	.....	.....
Tepic	.....	.....	.....	.....	.....	.....
Tlaxcala	.....	.....	.....	.....	.....	.....
Veracruz	.....	.....	.....	17	8	25
Yucatán	.....	.....	.....	1	3	4
Zacatecas	.....	.....	.....	1	.....	1
Total de la República.	2	.....	2	119	432	551

EXTRANJEROS

Nacionalidad para los que conserven su nacionalidad

Sumas			Alemana			Arabe		
Hombres	Mujeres	Total	Hombres	Mujeres	Total	Hombres	Mujeres	Total
358	213	571	21	18	39	2	1	3
1,828	382	2,210	30	7	37	.....	.....	....
650	196	846	25	.....	25	23	12	35
3,395	1,051	4,446	128	56	184	158	54	212
192	18	210	13	2	15	5	.....	5
11,931	10,189	22,120	97	37	134	.....	.....	.....
4,763	1,878	6,641	148	64	212	83	52	135
17,555	8,317	25,872	890	398	1,288	57	17	74
1,586	522	2,108	96	24	120	78	21	99
1,081	399	1,480	34	8	42	12	4	16
397	58	455	14	1	15	22	4	26
953	300	1,253	19	5	24	66	20	86
1,023	481	1,504	105	36	141	26	14	40
1,270	430	1,700	170	88	258	51	22	73
740	240	980	31	14	45	37	16	53
422	111	533	10	7	17	12	8	20
1,563	803	2,366	102	28	130	65	19	84
1,622	404	2,026	63	18	81	42	10	52
2,010	784	2,794	76	22	98	45	23	68
237	74	311	6	1	7	5	1	6
1,298	851	2,149	2	.....	2	.....	.....	.....
1,339	573	1,912	51	26	77	31	12	43
1,479	227	1,706	86	23	109	10	1	11
8,040	1,288	9,328	153	25	178	.....	.....	.....
847	227	1,074	16	2	18	34	2	36
2,046	824	2,870	169	24	193	41	23	64
615	79	694	31	5	36	26	7	33
134	46	180	2	.....	2	7	8	15
8,651	2,332	10,983	130	47	177	138	70	208
3,461	1,217	4,678	30	16	46	4	1	5
410	117	527	22	3	25	32	7	39
81,896	34,631	116,527	2,770	1,005	3,775	1,112	429	1,541

NACIONALIDAD PARA LO

ESTADOS Y TERRITORIOS	Argentina			Australiana		
	Hombres	Mujeres	Total	Hombres	Mujeres	Total
Aguascalientes	.....	1	1	.....	.....	.....
Baja California	1	.....	1	3	.....	3
Campeche	2	.....	2	1	.....	1
Coahuila	14	8	22	2	.....	2
Colima	1	.....	1	.....	.....	.....
Chiapas	2	.....	2	1	.....	1
Chihuahua	2	.....	2	5	2	7
Distrito Federal	57	49	106	10	3	13
Durango	3	3	6	2	.....	2
Guanajuato	2	1	3	2	.....	2
Guerrero	1	....	1	.....	.....	.....
Hidalgo	.....	1	1	.....	.....	.....
Jalisco	1	1	2	.....	2	2
México	1	1	2	7	.....	7
Michoacán	.....	.....	.....	3	.....	3
Morelos	.....	.....	.....	1	.....	1
Nuevo León	3	3	6	1	2	3
Oaxaca	2	.....	2	3	1	4
Puebla	4	.....	4	1	.....	1
Querétaro	1	.....	1	.....	.....	.....
Quintana Roo	.....	.....	.....	.....	.....	.....
San Luis Potosí	2	1	3	2	.....	2
Sinaloa	5	.....	5	1	.....	1
Sonora	2	1	3	1	.....	1
Tabasco	1	1	2	.....	.....	.....
Tamaulipas	.....	.....	.....	.....	.....	.....
Tepic	2	4	6	.....	.....	.....
Tlaxcala	.....	.....	.....	.....	.....	.....
Veraeruz	8	5	13	3	.....	3
Yucatán	3	.....	3	1	1	2
Zacatecas	.....	1	1	1	.....	1
Total de la República.	120	81	201	51	11	62

QUE CONSERVEN SU NACIONALIDAD

Austro-Húngara			Belga			Boliviana		
Hombres	Mujeres	Total	Hombres	Mujeres	Total	Hombres	Mujeres	Total
5	3	8	.....	.....	.....	.....	.....	.....
3	3	6	1	1	2	.....	.....	.....
2	.....	2	3	2	5	.....	.....	.....
9	8	17	9	2	11	.....	.....	.....
.....	.....	.....	1	.....	1	.....	.....	.....
7	1	8	3	1	4	.....	.....	.....
4	1	5	2	2	4	.....	.....	.....
113	80	193	36	38	74	1	4	5
11	6	17	3	1	4	.....	.....	.....
4	2	6	.....	1	1	.....	.....	.....
5	.....	5	.....	.....	.....	.....	.....	.....
.....	.....	.....	1	.....	1	.....	.....	.....
4	2	6	2	.....	2	.....	.....	.....
7	5	12	.....	.....	.....	.....	.....	.....
.....	.....	.....	7	1	8	7	.....	7
.....	.....	.....	.....	.....	.....	2	.....	2
26	13	39	.....	1	1	.....	.....	.....
5	3	8	2	.....	2	.....	.....	.....
10	1	11	3	.....	3	.....	.....	.....
.....	.....	.....	.....	.....	.....	.....	.....	.....
.....	.....	.....	.....	.....	.....	.....	.....	.....
11	10	21	2	2	4	1	.....	1
1	2	3	.....	.....	.....	.....	.....	.....
19	5	24	.....	2	2	.....	.....	.....
.....	.....	.....	.....	.....	.....	.....	1	1
6	.....	6	.....	.....	.....	.....	.....	.....
5	.....	5	.....	.....	.....	.....	.....	.....
4	1	5	.....	.....	.....	.....	.....	.....
35	10	45	2	.....	2	.....	.....	.....
4	.....	4	.....	.....	.....	.....	.....	.....
1	.....	1	3	3	6	.....	.....	.....
301	156	457	80	57	137	11	5	16

NACIONALIDAD PARA LO

ESTADOS Y TERRITORIOS	Brasileña			Canadense		
	Hombres	Mujeres	Total	Hombres	Mujeres	Total
Aguascalientes	.....	.....	.....	3	.....	
Baja California	.....	.....	.....	7	1	
Campeche	.....	.....	.....	.....	.....	.....
Coahuila	1	.....	1	8	.....	
Colima	1	.....	1	.....	.....	.....
Chiapas	.....	.....	.....	5	1	
Chihuahua	1	1	2	23	16	3
Distrito Federal	8	5	13	81	52	13
Durango	.....	.....	.....	19	5	2
Guanajuato	.....	.....	.....	3	.....	
Guerrero	1	1	2	1	.....	
Hidalgo	.....	1	1	10	2	1
Jalisco	2	1	3	7	3	1
México	2	2	4	6	.....	
Michoacán	.....	.....	.....	4	2	
Morelos	1	.....	1	1	.....	
Nuevo León	1	.....	1	6	14	2
Oaxaca	.....	.....	.....	6	.....	
Puebla	.....	.....	.....	2	5	
Querétaro	.....	.....	.....	1	.....	
Quintana Roo	.....	.....	.....	.....	.....	.....
San Luis Potosí	.....	.....	.....	10	7	1
Sinaloa	.....	.....	.....	5	2	
Sonora	1	.....	1	23	5	2
Tabasco	.....	.....	.....	.....	.....	.....
Tamaulipas	1	.....	1	3	.....	
Tepic	.....	.....	.....	4	.....	
Tlaxcala	.....	.....	.....	.....	.....	.....
Veracruz	2	4	6	19	5	2
Yucatán	1	2	3	.....	.....	.....
Zacatecas	.....	.....	.....	2	2	
Total de la República.	23	17	40	259	122	38

QUE CONSERVEN SU NACIONALIDAD

Colombiana			Costarricense			Cubana		
Hombres	Mujeres	Total	Hombres	Mujeres	Total	Hombres	Mujeres	Total
.....	.....	.....	.....	.....	.....	2	1	3
1	.....	1	.....	.....	.....	2	.....	2
.....	1	1	.....	.....	.....	57	39	96
1	.....	1	1	1	2	11	7	18
.....	.....	.....	.....	.....	.....	.....	1	1
1	.....	1	2	.....	2	3	2	5
1	1	2	2	.....	2	9	9	18
25	12	37	13	3	16	404	395	799
.....	9	9	.....	.....	.....	5	1	6
.....	.....	.....	.....	.....	.....	8	4	12
1	1	2	.....	.....	.....	3	2	5
1	1	2	.....	.....	.....	2	6	8
1	1	2	.....	2	2	7	7	14
1	.....	1	.....	.....	.....	9	13	22
1	.....	1	.....	.....	.....	11	10	21
.....	.....	.....	.....	.....	.....	16	10	26
3	.....	3	1	.....	1	12	11	23
1	.....	1	.....	.....	.....	70	47	117
1	2	3	2	.....	2	46	46	92
.....	.....	.....	.....	.....	.....	2	1	3
1	.....	1	1	.....	1	70	7	77
1	1	2	.....	.....	.....	19	10	29
1	.....	1	1	.....	1	4	2	6
.....	....	.....	1	.....	1	2	4	6
1	.....	1	71	59	130	39	18	57
.....	.....	.....	.....	1	1	39	29	68
.....	.....	.....	.....	.....	.....	2	2	4
.....	.....	.....	.....	.....	.....	1	3	4
4	3	7	.....	1	1	595	428	1,023
2	1	3	.....	1	1	462	378	840
.....	.....	.....	....	.....	.....	2	.....	2
49	33	82	95	68	163	1,914	1,493	3,407

NACIONALIDAD PARA LO

ESTADOS Y TERRITORIOS	Chilena			China		
	Hombres	Mujeres	Total	Hombres	Mujeres	Total
Aguascalientes	1	.....	1	21	.....	2
Baja California	2	1	3	851	.....	85
Campeche	1	.....	1	70	.....	7
Coahuila	7	2	9	745	14	75
Colima	.....	.....	.....	78	2	8
Chiapas	.....	.....	.....	477	1	47
Chihuahua	7	3	10	1,316	9	1,32
Distrito Federal	29	34	63	1,469	5	1,47
Durango	1	.....	1	240	2	24
Guanajuato	1	.....	1	102	.....	10
Guerrero	1	.....	1	27	.....	2
Hidalgo	.....	.....	.....	38	.....	3
Jalisco	.....	.....	.....	69	1	7
México	.....	2	2	57	1	5
Michoacán	1	2	3	26	.....	2
Morelos	2	2	4	18	.....	1
Nuevo León	.....	.....	.....	207	.....	20
Oaxaca	4	1	5	259	3	26
Puebla	.....	.....	.....	29	2	3
Querétaro	1	4	5	5	.....	
Quintana Roo	.....	.....	.....	3	.....	
San Luis Potosí	12	2	14	109	.....	10
Sinaloa	3	.....	3	663	4	66
Sonora	8	6	14	4,412	34	4,44
Tabasco	.....	.....	.....	35	1	3
Tamaulipas	7	.....	7	211	2	21
Tepic	2	.....	2	173	.....	17
Tlaxcala	.....	.....	.....	.....	.....	.....
Veracruz	5	5	10	432	1	43
Yucatán	1	.....	1	875	.....	87
Zacatecas	.....	.....	.....	41	.....	4
Total de la República.	96	64	160	13,058	82	13,14

QUE CONSERVEN SU NACIONALIDAD

Dinamarquesa			Ecuatoriana			Egipcia		
Hombres	Mujeres	Total	Hombres	Mujeres	Total	Hombres	Mujeres	Total
1	.....	1	.....	.....	.....	.....	.....	.....
1	.....	1	9	.....	9	1	.....	1
2	.....	2	.....	.....	.....	.....	.....	.....
1	.....	1	.....	.....	.....	2	.....	2
.....	.....	.....	.....	.....	.....	.....	.....	.....
2	1	3	.....	.....	.....	.....	.....	.....
18	20	38	.....	2	2	3	.....	3
395	107	502	8	2	10	4	5	9
3	1	4	.....	.....	.....	2	1	3
2	2	4	.....	.....	.....	2	1	3
.....	.....	.....	.....	.....	.....	.....	.....	.....
1	.....	1	.....	.....	.....	1	1	2
.....	.....	.....	1	4	5	6	5	11
.....	.....	.....	.....	.....	.....	3	2	5
2	.....	2	.....	.....	.....	.....	.....	.....
.....	.....	.....	.....	.....	.....	.....	.....	.....
4	2	6	.....	.....	.....	.....	.....	.....
6	.....	6	.....	.....	.....	.....	.....	.....
1	2	3	1	.....	1	.....	.....	.....
.....	.....	.....	.....	.....	.....	3	1	4
.....	.....	.....	.....	.....	.....	.....	.....	.....
1	.....	1	.....	.....	.....	.....	.....	.....
.....	.....	.....	.....	1	1	.....	.....	.....
6	.....	6	.....	.....	.....	.....	.....	.....
.....	.....	.....	5	2	7	.....	.....	.....
4	1	5	.....	.....	.....	.....	.....	.....
2	.....	2	.....	.....	.....	2	.....	2
.....	.....	.....	.....	.....	.....	.....	.....	.....
18	4	22	.....	1	1	.....	.....	.....
1	.....	1	1	.....	1	1	.....	1
.....	.....	.....	.....	.....	.....	.....	.....	.....
			.....	.....	.....	2	.....	2
471	140	611	25	12	37	32	16	48

NACIONALIDAD PARA LO

ESTADOS Y TERRITORIOS	Española			Francesa		
	Hombres	Mujeres	Total	Hombres	Mujeres	Total
Aguascalientes	72	30	102	17	10	
Baja California	52	1	53	113	40	1
Campeche	149	47	196	2	1	
Coahuila	729	189	918	101	25	1
Colima	12	1	13	7	1	
Chiapas	208	44	252	18	16	
Chihuahua	424	128	552	70	28	
Distrito Federal	8,750	3,346	12,096	1,284	685	1,9
Durango	389	64	453	55	10	
Guanajuato	425	158	583	57	24	
Guerrero	137	10	147	17	1	
Hidalgo	331	77	408	38	17	
Jalisco	161	84	245	190	65	2
México	633	160	793	52	12	
Michoacán	288	106	394	122	22	1
Morelos	265	31	296	12	3	
Nuevo León	203	80	283	38	22	
Oaxaca	460	68	528	50	14	
Puebla	1,049	272	1,321	139	44	1
Querétaro	139	41	180	24	.....	
Quintana Roo	86	12	98	2	.....	
San Luis Potosí	467	126	593	36	14	
Sinaloa	150	28	178	23	8	
Sonora	198	54	252	126	45	1
Tabasco	496	65	561	3	1	
Tamaulipas	592	92	684	48	21	
Tepic	90	13	103	11	7	
Tlaxcala	105	27	132	9	4	
Veracruz	4,546	773	5,319	448	185	6
Yucatán	1,055	416	1,471	42	8	
Zacatecas	88	40	128	43	10	
Total de la República.	22,749	6,583	29,332	3,197	1,343	4,5

QUE CONSERVEN SU NACIONALIDAD

Griega			Guatemalteca			Haitiana		
Hombres	Mujeres	Total	Hombres	Mujeres	Total	Hombres	Mujeres	Total
.....	.....	.....	.....	.....	.....	.....	.....	.....
3	.....	3	4	.....	4	1	.....	1
.....	.....	.....	8	7	15	.....	.....	.....
6	2	8	.....	1	1	3	.....	3
.....	.....	.....	1	1	2	.....	.....	.....
.....	.....	.....	10,845	10,027	20,872	2	1	3
2	.....	2	1	1	2	.....	.....	.....
13	4	17	113	109	222	1	1	2
1	1	2	.....	.....	.....	.....	.....	.....
4	.....	4	1	.....	1	1	.....	1
.....	.....	.....	6	3	9	.....	.....	.....
2	.....	2	.....	.....	.....	.....	.....	.....
.....	.....	.....	3	3	6	.....	.....	.....
1	.....	1	3	3	6	.....	.....	.....
4	1	5	1	.....	1	.....	.....	.....
.....	.....	.....	1	.....	1	.....	.....	.....
.....	.....	.....	2	2	4	2	.....	2
5	1	6	17	23	40	2	.....	2
.....	.....	.....	4	5	9	.....	.....	.....
.....	.....	.....	1	.....	1	.....	.....	.....
1	.....	1	15	7	22	25	.....	25
1	1	2	.....	1	1	.....	.....	.....
4	1	5	4	2	6	.....	.....	.....
16	4	20	.....	.....	.....	.....	.....	.....
2	.....	2	28	26	54	.....	.....	.....
1	.....	1	5	1	6	2	.....	2
.....	.....	.....	.....	1	1	.....	.....	.....
.....	.....	.....	.....	.....	.....	.....	.....	.....
12	2	14	24	8	32	16	4	20
6	1	7	10	1	11	.....	.....	.....
.....	.....	.....	.....	.....	.....	.....	.....	.....
84	18	102	11,097	10,232	21,329	55	6	61

NACIONALIDAD PARA L

ESTADOS Y TERRITORIOS	Holandesa			Hondureña		
	Hombres	Mujeres	Total	Hombres	Mujeres	Total
Aguascalientes	.....	1	1	.....	.....	.....
Baja California	.....	.....	.....	.....	.....	.....
Campeche	2	.....	2	1	.....	
Coahuila	2	.....	2	1	.....	
Colima	1	.....	1	.....	.....	.....
Chiapas	1	.....	1	.....	.....	.....
Chihuahua	4	1	5	.....	.....	.....
Distrito Federal	73	35	108	14	14	
Durango	2	.....	2	.....	.....	.....
Guanajuato	1	.....	1	.....	1	
Guerrero	1	.....	1	1	.....	
Hidalgo	.....	.....	.....	.....	.....	.....
Jalisco	6	6	12	1	.....	
México	3	1	4	.....	.....	.....
Michoacán	.....	.....	.....	.....	.....	.....
Morelos	.....	.....	.....	1	.....	
Nuevo León	.....	.....	.....	.....	.....	.....
Oaxaca	8	1	9	5	1	
Puebla	1	.....	1	.....	.....	.....
Querétaro	1	.....	1	.....	.....	.....
Quintana Roo	.....	.....	.....	37	18	
San Luis Potosí	.....	.....	.....	.....	1	
Sinaloa	2	.....	2	2	1	
Sonora	.....	.....	.....	.....	.....	.....
Tabasco	.....	.....	.....	3	.....	
Tamaulipas	2	.....	2	4	1	
Tepic	.....	.....	.....	1	.....	
Tlaxcala	.....	.....	.....	.....	.....	.....
Veracruz	9	1	10	5	1	
Yucatán	.....	.....	.....	1	2	
Zacatecas	3	.....	3	.....	.....	.....
Total de la República.	122	46	168	77	40	1

QUE CONSERVEN SU NACIONALIDAD

Inglesa			Italiana			Japonesa		
Hombres	Mujeres	Total	Hombres	Mujeres	Total	Hombres	Mujeres	Total
9	7	16	4	.....	4	5	.....	5
38	6	44	34	4	38	46	1	47
121	17	138	1	1	2	59	7	66
97	48	145	77	22	99	398	12	410
2	.....	2	10	.....	10	1	.....	1
21	.....	21	8	.....	8	64	7	71
138	87	225	72	16	88	198	7	205
565	392	957	441	279	720	205	43	248
68	42	110	49	17	66	4	.....	4
42	18	60	20	7	27	4	3	7
17	1	18	16	1	17	.....	.....	.....
134	75	209	18	4	22	11	.....	11
49	20	69	32	13	45	14	.....	14
60	22	82	34	12	46	1	.....	1
29	8	37	31	12	43	3	.....	3
2	3	5	11	6	17	7	1	8
36	22	58	93	30	123	18	.....	18
103	25	128	37	5	42	10	.....	10
64	41	105	186	121	307	6	.....	6
3	1	4	7	.....	7	.....	.....	.....
961	769	1,730	2	.....	2	31	10	41
38	23	61	48	20	68	3	.....	3
39	8	47	16	2	18	41	2	43
106	26	132	77	11	88	549	24	573
15	2	17	10	1	11	2	.....	2
93	34	127	38	9	47	12	3	15
21	6	27	3	.....	3	10	.....	10
3	.....	3	.....	.....	.....	.....	.....	.....
402	90	492	359	154	513	249	45	294
72	29	101	45	1	46	82	14	96
52	18	70	2	.....	2	.....	.....	.....
3,400	1,840	5,240	1,781	748	2,529	2,033	179	2,212

NACIONALIDAD PARA L

ESTADOS Y TERRITORIOS	Marroquí			Mexicana		
	Hombres	Mujeres	Total	Hombres	Mujeres	Total
Aguascalientes	.....	.....	.....	58,635	61,305	119,9
Baja California	1	.....	1	26,043	24,018	50,0
Campeche	.....	.....	.....	43,425	42,390	85,8
Coahuila	.....	.....	.....	183,136	174,508	357,6
Colima	.....	.....	.....	37,811	39,683	77,4
Chiapas	.....	.....	.....	203,931	212,792	416,7
Chihuahua	.....	.....	.....	203,115	195,951	399,0
Distrito Federal	1	.....	1	323,586	370,418	694,0
Durango	.....	.....	.....	244,737	236,330	481,0
Guanajuato	.....	.....	.....	529,270	550,901	1.080,1
Guerrero	.....	.....	.....	293,890	299,933	593,8
Hidalgo	.....	.....	.....	314,595	330,703	645,2
Jalisco	.....	.....	.....	591,666	615,682	1.207,3
México	.....	.....	.....	487,801	500,007	987,8
Michoacán	.....	.....	.....	488,333	502,567	990,9
Morelos	.....	.....	.....	89,120	89,940	179,0
Nuevo León	.....	.....	.....	181,668	181,081	362,7
Oaxaca	1	.....	1	509,983	528,387	1.038,3
Puebla	.....	.....	.....	534,164	564,610	1.098,7
Querétaro	.....	.....	.....	121,065	123,286	244,3
Quintana Roo	.....	.....	.....	4,789	2,171	6,9
San Luis Potosí	.....	.....	.....	307,970	317,918	625,8
Sinaloa	.....	.....	.....	158,230	163,706	321,9
Sonora	.....	.....	.....	128,533	126,638	255,1
Tabasco	.....	.....	.....	91,695	94,805	186,5
Tamaulipas	1	.....	1	124,842	121,929	246,7
Tepic	.....	.....	.....	87,160	83,319	170,4
Tlaxcala	.....	.....	.....	91,903	92,088	183,9
Veracruz	1	1	2	560,190	561,678	1.121,8
Yucatán	.....	.....	.....	164,558	170,367	334,9
Zacatecas	.....	.....	.....	235,928	241,101	477,0
Total de la República.	5	1	6	7.421,772	7.620,212	15.041,9

QUE CONSERVEN SU NACIONALIDAD

Nicaragüense			Norteamericana			Noruega		
Hombres	Mujeres	Total	Hombres	Mujeres	Total	Hombres	Mujeres	Total
.....	.....	.....	187	136	323	1	.....	1
.....	.....	.....	419	180	599	6	.....	6
.....	.....	.....	42	14	56	11	.....	11
.....	.....	.....	742	506	1,248	3	.....	3
.....	.....	.....	49	8	57	.....	.....	.....
6	1	7	80	32	112	.....	.....	.....
.....	.....	.....	2,074	1,344	3,418	3	3	6
13	.....	13	1,658	1,354	3,012	9	3	12
1	3	4	509	292	801	4	.....	4
.....	.....	.....	287	131	418	2	.....	2
1	.....	1	62	14	76	.....	.....	....
.....	.....	.....	225	68	293	3	2	5
.....	.....	.....	302	202	504	.....	.....	.....
.....	.....	.....	110	62	172	1	2	3
.....	.....	.....	95	33	128	.....	.....	.....
.....	.....	.....	24	24	48	.....	.....	.....
.....	.....	.....	563	472	1,035	.....	.....	.....
3	2	5	338	160	498	5	.....	5
4	.....	4	150	104	254	2	.....	2
.....	.....	.....	18	6	24	.....	....	.....
4	1	5	19	4	23	.....	.....	.....
.....	.....	.....	461	288	749	1	3	4
....	.....	.....	392	130	522	3	.....	3
1	.....	1	2,150	1,014	3,164	.....	2	2
4	.....	4	53	19	72	.....	.....	.....
1	.....	1	709	568	1,277	9	.....	9
.....	.....	.....	225	31	256	1	.....	1
.....	.....	.....	3	3	6	.....	.....	.....
8	1	9	763	303	1,066	40	19	59
1	1	2	119	68	187	.....	1	1
.....	.....	.....	86	23	109	.....	.....	.....
47	9	56	12,914	7,593	20,507	104	35	139

NACIONALIDAD PARA L

ESTADOS Y TERRITORIOS	Paraguaya			Persa		
	Hombres	Mujeres	Total	Hombres	Mujeres	Total
Aguascalientes	.....	.....	.....	.....	.....	.....
Baja California	.....	.....	.....	.....	.....	.....
Campeche	.....	.....	.....	.....	.....	.....
Coahuila	.....	.....	.....	.....	.....	.....
Colima	.....	.....	.....	.....	.....	.....
Chiapas	.....	.....	.....	.....	.....	.....
Chihuahua	.....	.....	.....	.....	.....	.....
Distrito Federal	.....	.....	.....	.....	.....	.....
Durango	.....	.....	.....	1	.....	
Guanajuato	.....	1	1	.....	.....	.....
Guerrero	.....	.....	.....	.....	.....	.....
Hidalgo	.....	.....	.....	.....	.....	.....
Jalisco	.....	.....	.....	.....	.....	.....
México	.....	.....	.....	.....	.....	.....
Michoacán	.....	.....	.....	.....	.....	.....
Morelos	.....	.....	.....	.....	.....	.....
Nuevo León	.....	.....	.....	.....	.....	.....
Oaxaca	.....	.....	.....	6	1	
Puebla	.....	.....	.....	.....	.....	.....
Querétaro	.....	.....	.....	.....	.....	.....
Quintana Roo	.....	.....	.....	.....	.....	.....
San Luis Potosí	.....	.....	.....	1	.....	
Sinaloa	.....	.....	.....	.....	1	
Sonora	.....	.....	.....	.....	.....	.....
Tabasco	.....	.....	.....	.....	.....	.....
Tamaulipas	.....	.....	.....	.....	.....	.....
Tepic	.....	.....	.....	.....	.....	.....
Tlaxcala	.....	.....	.....	.....	.....	.....
Veracruz	.....	.....	.....	1	.....	
Yucatán	.....	.....	.....	.....	.....	.....
Zacatecas	.....	.....	.....	.....	.....	.....
Total de la República.	.....	1	1	9	2	

QUE CONSERVEN SU NACIONALIDAD

Peruana			Portuguesa			Rusa		
Hombres	Mujeres	Total	Hombres	Mujeres	Total	Hombres	Mujeres	Total
.....	.....	.....	.....	.....	.....	.....	.....	.....
.....	.....	.....	2	.....	2	151	123	274
.....	.....	.....	1	.....	1	5	.....	5
3	.....	3	.....	.....	.....	3	1	4
.....	.....	.....	1	.....	1	.....	.....	.....
.....	.....	.....	.....	.....	.....	1	2	3
.....	.....	.....	3	.....	3	8	1	9
35	35	70	12	9	21	16	17	33
3	.....	3	.....	.....	.....	3	3	6
.....	.....	.....	.....	.....	.....	22	11	33
6	.....	6	.....	.....	.....	.....	.....	.....
1	.....	1	.....	.....	.....	1	.....	1
2	.....	2	2	.....	2	1	.....	1
3	3	6	.....	.....	.....	.....	.....	.....
2	.....	2	.....	2	2	.....	.....	.....
2	.....	2	1	.....	1	1	.....	1
.....	1	1	.....	.....	.....	13	12	25
1	.....	1	.....	.....	.....	1	.....	1
6	.....	6	1	2	3	9	1	10
.....	.....	.....	.....	.....	.....	5	4	9
.....	.....	.....	.....	.....	.....	.....	.....	.....
2	1	3	1	.....	1	1	.....	1
4	1	5	3	2	5	4	1	5
2	2	4	8	2	10	7	.....	7
1	1	2	.....	.....	.....	.....	.....	.....
.....	.....	.....	1	.....	1	5	1	6
.....	.....	.....	.....	.....	.....	1	.....	1
.....	.....	.....	.....	.....	.....	.....	.....	.....
7	.....	7	4	1	5	10	2	12
3	.....	3	2	.....	2	.....	.....	.....
.....	.....	.....	.....	1	1	.....	.....	.....
83	44	127	42	19	61	268	179	447

NACIONALIDAD PARA LO

ESTADOS Y TERRITORIOS	Salvadoreña			Sueca		
	Hombres	Mujeres	Total	Hombres	Mujeres	Total
Aguascalientes	.....	.....	.....	.....	.....	.....
Baja California	1	.....	1	8	7	
Campeche	1	.....	1	1	.....	
Coahuila	1	.....	1	2	1	
Colima	.....	.....	.....	.....	.....	.....
Chiapas	27	4	31	.....	.....	.....
Chihuahua	.....	.....	.....	17	10	
Distrito Federal	13	16	29	25	9	
Durango	.....	.....	.....	4	1	
Guanajuato	2	.....	2	1	.....	
Guerrero	2	.....	2	2	.....	
Hidalgo	.....	.....	.....	4	1	
Jalisco	.....	.....	.....	1	.....	
México	.....	.....	.....	2	1	
Michoacán	.....	.....	.....	3	1	
Morelos	4	4	8	.....	.....	.....
Nuevo León	.....	.....	.....	3	.....	
Oaxaca	5	1	6	2	.....	
Puebla	2	1	3	2	.....	
Querétaro	.....	.....	.....	.....	.....	.....
Quintana Roo	2	1	3	.....	.....	.....
San Luis Potosí	3	1	4	1	.....	
Sinaloa	.....	.....	.....	.....	.....	.....
Sonora	1	1	2	6	.....	
Tabasco	.....	.....	.....	.....	.....	.....
Tamaulipas	1	3	4	10	.....	
Tepic	.....	.....	.....	1	.....	
Tlaxcala	.....	.....	.....	.....	.....	.....
Veracruz	5	2	7	9	.....	
Yucatán	.....	3	3	1	.....	
Zacatecas	.....	.....	.....	2	.....	
Total de la República.	70	37	103	107	31	1

QUE CONSERVEN SU NACIONALIDAD

Suiza			Uruguaya			Venezolana		
Hombres	Mujeres	Total	Hombres	Mujeres	Total	Hombres	Mujeres	Total
.....	.....	.....	.....	.....	.....	.....	.....	.....
7	3	10	.....	.....	.....	.....	.....	.....
.....	.....	.....	.....	.....	.....	.....	.....	.....
17	9	26	.....	.....	.....	2	.....	2
3	.....	3	.....	.....	.....	.....	.....	.....
1	.....	1	.....	.....	.....	.....	.....	.....
12	6	18	.....	.....	.....	.....	.....	.....
122	57	179	2	10	12	3	.....	3
14	5	19	.....	.....	.....	29	14	43
1	.....	1	.....	1	1	.....	.....	.....
1	1	2	.....	.....	.....	.....	2	2
3	1	4	2	.....	2	.....	.....	.....
12	6	18	1	.....	1	.....	.....	.....
8	.....	8	2	.....	2	.....	1	1
1	1	2	....	.....	.....	1	.....	1
.....	.....	.....	.....	.....	.....	.....	.....	.....
4	.....	4	.....	.....	.....	.....	.....	.....
7	4	11	1	.....	1	.....	.....	.....
8	6	14	3	2	5	2	1	3
2	1	3	.....	.....	.....	1	3	4
1	.....	1	.....	.....	.....	.....	.....	.....
9	1	10	.....	.....	.....	.....	.....	.....
2	.....	2	.....	.....	.....	.....	.....	.....
26	1	27	.....	.....	.....	1	.....	1
.....	.....	.....	.....	.....	.....	2	.....	2
4	1	5	.....	.....	.....	.....	.....	.....
1	.....	1	.....	.....	.....	.....	.....	.....
.....	.....	.....	.....	.....	.....	.....	.....	.....
13	2	15	2	.....	2	11	4	15
2	.....	2	.....	1	1	3	4	7
1	.....	1	.....	.....	.....	.....	.....	.....
282	105	387	13	14	27	55	29	84

NACIONALIDAD PARA LO

ESTADOS Y TERRITORIOS	Turca			Panameña		
	Hombres	Mujeres	Total	Hombres	Mujeres	Total
Aguascalientes	6	5	11	.....	.....	.....
Baja California	....	.....	.....	.....	1	
Campeche	53	46	99	.....	.....	.....
Coahuila	101	70	171	.....	.....	.....
Colima	6	2	8	.....	.....	.....
Chiapas	48	10	58	.....	.....	.....
Chihuahua	68	33	101	.....	.....	.....
Distrito Federal	339	181	520	2	2	
Durango	16	10	26	.....	.....	.....
Guanajuato	39	19	58	.....	.....	.....
Guerrero	52	18	70	.....	.....	.....
Hidalgo	40	16	56	.....	.....	.....
Jalisco	9	2	11	.....	.....	.....
México	41	16	57	.....	.....	.....
Michoacán	29	7	36	.....	.....	.....
Morelos	17	6	23	.....	.....	.....
Nuevo León	81	31	112	1	.....	1
Oaxaca	74	13	87	1	.....	1
Puebla	102	52	154	.....	.....	.....
Querétaro	15	14	29	.....	.....	.....
Quintana Roo	32	20	52	.....	.....	.....
San Luis Potosí	13	9	22	.....	.....	.....
Sinaloa	7	6	13	1	.....	1
Sonora	78	11	89	1	1	2
Tabasco	31	28	59	.....	.....	.....
Tamaulipas	19	7	26	.....	.....	.....
Tepic	2	3	5	.....	.....	.....
Tlaxcala	.....	.....	.....	.....	.....	.....
Veracruz	230	114	344	.....	.....	.....
Yucatán	370	206	576	.....	.....	.....
Zacatecas	20	9	29	.....	.....	.....
Total de la República.	1,938	964	2,902	6	4	10

QUE CONSERVEN SU NACIONALIDAD

Dominicana			Portorricense			Coreana		
Hombres	Mujeres	Total	Hombres	Mujeres	Total	Hombres	Mujeres	Total
.....	.....	.....	.....	.....	.....	.....	.....	.....
.....	.....	.....	.....	.....	.....	.....	.....	.....
1	.....	1	1	.....	1	1	1	2
.....	.....	.....	.....	.....	.....	.....	.....	.....
.....	.....	.....	.....	.....	.....	.....	.....	.....
.....	.....	.....	.....	.....	.....	.....	.....	.....
.....	.....	.....	.....	.....	.....	.....	.....	.....
2	2	4	1	.....	1	.....	.....	.....
.....	.....	.....	.....	.....	.....	.....	.....	.....
.....	.....	.....	.....	.....	.....	.....	.....	.....
.....	.....	.....	.....	.....	.....	.....	.....	.....
1	1	2	.....	.....	.....	.....	.....	.....
.....	.....	.....	.....	.....	.....	.....	.....	.....
1	.....	1	.....	.....	.....	.....	.....	.....
.....	.....	.....	.....	.....	.....	.....	.....	.....
.....	.....	.....	.....	.....	.....	.....	.....	.....
1	.....	1	3	.....	3	.....	.....	.....
.....	.....	.....	.....	.....	.....	.....	.....	.....
.....	.....	.....	.....	.....	.....	.....	.....	.....
.....	.....	.....	.....	.....	.....	.....	.....	.....
1	.....	1	.....	.....	.....	.....	.....	.....
1	2	3	.....	.....	.....	.....	.....	.....
.....	.....	.....	1	.....	1	.....	.....	.....
.....	.....	.....	.....	.....	.....	.....	.....	.....
.....	.....	.....	.....	.....	.....	.....	.....	.....
4	3	7	.....	.....	.....	.....	.....	.....
.....	.....	.....	.....	.....	.....	.....	.....	.....
.....	.....	.....	.....	.....	.....	.....	.....	.....
12	2	14	31	14	45	.....	.....	.....
.....	.....	.....	.....	.....	.....	248	58	306
.....	.....	.....	.....	.....	.....	.....	.....	.....
24	10	34	37	14	51	249	59	308

NACIONALIDAD PARA LC

ESTADOS Y TERRITORIOS	Servia			Jamaiquina		
	Hombres	Mujeres	Total	Hombres	Mujeres	Total
Aguascalientes						
Baja California						
Campeche						
Coahuila	8	4	12			
Colima						
Chiapas				1	1	
Chihuahua						
Distrito Federal						
Durango						
Guanajuato						
Guerrero						
Hidalgo						
Jalisco						
México						
Michoacán						
Morelos						
Nuevo León						
Oaxaca				8		
Puebla						
Querétaro						
Quintana Roo						
San Luis Potosí						
Sinaloa						
Sonora						
Tabasco						
Tamaulipas						
Tepic						
Tlaxcala						
Veracruz						
Yucatán						
Zacatecas						
Total de la República.	8	4	12	9	1	1

QUE CONSERVEN SU NACIONALIDAD

Filipina			Rumana			Africana		
Hombres	Mujeres	Total	Hombres	Mujeres	Total	Hombres	Mujeres	Total
....	....	....	....	....	....	....	....	....
....	....	....	....	....	....	....	....	....
....	....	....	....	....	....	....	....	....
....	....	....	....	....	....	....	....	....
....	....	....	....	....	....	....	....	....
....	....	....	....	....	....	....	....	....
....	....	....	....	....	....	....	....	....
1	....	1	....	2	2	....	....	....
....	....	....	....	....	....	....	....	....
....	....	....	....	....	....	....	....	....
....	....	....	....	....	....	....	....	....
....	....	....	....	....	....	....	....	....
....	....	....	....	....	....	....	....	....
....	....	....	....	....	....	....	....	....
....	....	....	....	....	....	....	....	....
....	....	....	....	....	....	....	....	....
....	....	....	....	....	....	....	....	....
....	....	....	....	....	....	....	....	....
....	....	....	....	....	....	....	....	....
....	....	....	....	....	....	....	....	....
....	....	....	....	....	....	....	....	....
....	....	....	....	....	....	....	....	....
....	....	....	....	....	....	....	....	....
....	....	....	....	....	....	....	....	....
....	....	....	....	....	....	....	....	....
....	....	....	....	....	....	2	....	2
....	....	....	....	....	....	....	....	....
....	....	....	....	....	....	....	....	....
....	....	....	....	....	....	....	....	....
....	....	....	....	....	....	....	....	....
....	....	....	....	....	....	....	....	....
1	....	1	....	2	2	2	....	2

ESTADOS Y TERRITORIOS	NACIONALIDAD PARA LOS QUE CONSERVEN SU NACIONALIDAD					
	Se ignora			Sumas		
	Hombres	Mujeres	Total	Hombres	Mujeres	Total
Aguascalientes	.....	.....	.....	58,992	61,518	120,5
Baja California	2	.....	2	27,843	24,397	52,2
Campeche	1	1	2	44,074	42,586	86,6
Coahuila	.....	.....	.....	186,527	175,550	362,0
Colima	.....	.....	.....	38,003	39,701	77,7
Chiapas	.....	.....	.....	215,862	222,981	438,8
Chihuahua	41	31	72	207,877	197,829	405,7
Distrito Federal	39	368	407	340,964	378,614	719,5
Durango	.....	.....	.....	246,323	236,852	483,1
Guanajuato	.....	.....	.....	530,351	551,300	1.081,6
Guerrero	.....	.....	.....	294,287	299,991	594,2
Hidalgo	.....	1	1	315,548	331,003	646,5
Jalisco	.....	.....	.....	592,683	616,163	1.208,8
México	.....	.....	.....	489,071	500,437	989,5
Michoacán	.....	.....	.....	489,071	502,805	991,8
Morelos	10	6	16	89,541	90,051	179,5
Nuevo León	1	.....	1	183,161	181,846	365,0
Oaxaca	1	1	2	511,600	528,791	1.040,3
Puebla	1	1	2	536,127	565,369	1.101,4
Querétaro	.....	.....	.....	121,301	123,360	244,6
Quintana Roo	2	2	4	6,087	3,022	9,1
San Luis Potosí	.....	10	10	309,309	318,491	627,8
Sinaloa	.....	.....	.....	159,709	163,933	323,6
Sonora	.....	.....	.....	136,520	127,920	264,4
Tabasco	2	.....	2	92,542	95,032	187,5
Tamaulipas	.....	.....	.....	126,888	122,753	249,6
Tepic	.....	.....	.....	87,774	83,398	171,1
Tlaxcala	.....	.....	.....	92,037	92,134	184,1
Veracruz	17	8	25	568,816	563,998	1.132,8
Yucatán	1	3	4	168,006	171,584	339,5
Zacatecas	1	.....	1	236,332	241,218	477,5
Total de la República.	119	432	551	7.503,226	7.654,627	15.157,8

EXTRANJEROS NACIONALIZADOS MEXICANOS

Venezolana			Alemanes			Belgas		
Hombres	Mujeres	Total	Hombres	Mujeres	Total	Hombres	Mujeres	Total
.....	.....	.....	.....	.....	.....	.....	.....	.....
.....	.....	.....	1	.....	1	.....	.....	.....
.....	.....	.....	.....	.....	.....	.....	.....	.....
.....	.....	.....	1	1	2	.....	.....	.....
.....	.....	.....	.....	.....	.....	.....	.....	.....
.....	.....	.....	.....	.....	.....	.....	.....	.....
.....	.....	.....	1	.....	1	.....	.....	.....
.....	1	1	9	8	17	1	3	4
.....	.....	.....	.....	.....	.....	.....	.....	.....
.....	.....	.....	.....	.....	.....	.....	.....	.....
.....	.....	.....	.....	.....	.....	.....	.....	.....
.....	.....	.....	.....	.....	.....	.....	.....	.....
.....	.....	.....	1	.....	1	.....	.....	.....
.....	.....	.....	.....	.....	.....	.....	.....	.....
.....	.....	.....	.....	.....	.....	.....	.....	.....
.....	.....	.....	.....	.....	.....	.....	.....	.....
.....	.....	.....	8	2	10	.....	.....	.....
.....	.....	.....	1	.....	1	.....	.....	.....
.....	.....	.....	4	4	8	.....	.....	.....
.....	.....	.....	.....	.....	.....	.....	.....	.....
.....	.....	.....	.....	.....	.....	.....	.....	.....
.....	.....	.....	.....	.....	.....	.....	.....	.....
.....	.....	.....	5	.....	5	.....	.....	.....
.....	.....	.....	.....	.....	.....	.....	.....	.....
.....	.....	.....	.....	.....	.....	.....	.....	.....
.....	.....	.....	1	.....	1	.....	.....	.....
.....	.....	.....	.....	.....	.....	.....	.....	.....
.....	.....	.....	4	1	5	.....	.....	.....
.....	.....	.....	.....	.....	.....	.....	.....	.....
.....	1	1	36	16	52	1	3	4

EXTRANJEROS

ESTADOS Y TERRITORIOS	Cubanos			Españoles		
	Hombres	Mujeres	Total	Hombres	Mujeres	Total
Aguascalientes	.....	.....	.....	.....	.....	.....
Baja California	.....	.....	.....	6	1	
Campeche	.....	.....	.....	1	.....	
Coahuila	1	.....	1	1	3	
Colima	.....	.....	.....	.....	.....	.....
Chiapas	.....	.....	.....	.....	.....	.....
Chihuahua	.....	.....	.....	.....	.....	.....
Distrito Federal	4	1	5	87	44	
Durango	.....	.....	.....	.....	.....	.....
Guanajuato	.....	.....	.....	.....	.....	.....
Guerrero	.....	.....	.....	.....	.....	.....
Hidalgo	.....	.....	.....	.....	.....	.....
Jalisco	.....	.....	.....	1	.....	
México	.....	.....	.....	.....	.....	.....
Michoacán	.....	.....	.....	2	2	
Morelos	.....	.....	.....	1	.....	
Nuevo León	.....	.....	.....	9	6	
Oaxaca	1	.....	1	2	.....	
Puebla	.....	.....	.....	13	1	
Querétaro	.....	.....	.....	1	.....	
Quintana Roo	.....	.....	.....	.....	.....	.....
San Luis Potosí	.....	.....	.....	.....	.....	.....
Sinaloa	.....	.....	.....	.....	.....	.....
Sonora	1	1	2	6	1	
Tabasco	.....	.....	.....	.....	.....	.....
Tamaulipas	.....	.....	.....	.....	.....	.....
Tepic	.....	.....	.....	.....	.....	.....
Tlaxcala	.....	.....	.....	.....	.....	.....
Veracruz	1	.....	1	9	1	
Yucatán	1	.....	1	8	.....	
Zacatecas	.....	.....	.....	3	.....	
Total de la República.	9	2	11	150	59	

NACIONALIZADOS MEXICANOS

Franceses			Guatemaltecos			Turcos		
Hombres	Mujeres	Total	Hombres	Mujeres	Total	Hombres	Mujeres	Total
.....	.....	.....	.....	.....	.....	.....	.....	.....
1	.....	1	.....	.....	.....	.....	.....	.....
.....	.....	.....	.....	.....	.....	.....	.....	.....
1	3	4	.....	.....	.....	.....	.....	.....
.....	.....	.....	.....	.....	.....	.....	.....	.....
.....	.....	.....	.....	.....	.....	.....	.....	.....
.....	.....	.....	.....	.....	.....	.....	.....	.....
18	22	40	.....	4	4	1	.....	1
.....	.....	.....	.....	.....	.....	.....	.....	.....
.....	.....	.....	.....	.....	.....	.....	.....	.....
.....	.....	.....	.....	.....	.....	.....	.....	.....
1	.....	1	.....	.....	.....	.....	.....	.....
.....	.....	.....	.....	.....	.....	.....	.....	.....
.....	.....	.....	.....	.....	.....	.....	.....	.....
.....	.....	.....	.....	.....	.....	.....	.....	.....
11	4	15	1	.....	1	2	1	3
.....	.....	.....	.....	.....	.....	.....	.....	.....
1	.....	1	.....	.....	.....	.....	.....	.....
.....	.....	.....	.....	.....	.....	.....	.....	.....
.....	.....	.....	.....	.....	.....	.....	.....	.....
.....	.....	.....	.....	.....	.....	.....	.....	.....
1	.....	1	.....	.....	.....	.....	.....	.....
.....	.....	.....	.....	.....	.....	1	.....	1
.....	.....	.....	.....	.....	.....	.....	.....	.....
.....	.....	.....	.....	.....	.....	.....	.....	.....
.....	.....	.....	.....	.....	.....	.....	.....	.....
.....	.....	.....	.....	.....	.....	.....	.....	.....
1	.....	1	.....	.....	.....	.....	.....	.....
35	29	64	1	4	5	4	1	5

EXTRANJEROS

ESTADOS Y TERRITORIOS	Ingleses			Italianos		
	Hombres	Mujeres	Total	Hombres	Mujeres	Total
Aguascalientes	.....	.....	.....	.....	.....	.....
Baja California	.....	.....	.....	7	.....	
Campeche	.....	.....	.....	.....	.....	.....
Coahuila	.....	.....	.....	.....	.....	.....
Colima	.....	.....	.....	.....	.....	.....
Chiapas	.....	.....	.....	.....	.....	.....
Chihuahua	.....	.....	.....	.....	.....	.....
Distrito Federal	10	7	17	16	11	2
Durango	.....	.....	.....	.....	.....	.....
Guanajuato	.....	.....	.....	.....	.....	.....
Guerrero	.....	.....	.....	.....	.....	.....
Hidalgo	.....	.....	.....	.....	.....	.....
Jalisco	.....	.....	.....	.....	.....	.....
México	.....	.....	.....	.....	.....	.....
Michoacán	.....	.....	.....	.....	.....	.....
Morelos	.....	.....	.....	.....	.....	.....
Nuevo León	1	1	2	5	3	
Oaxaca	.....	.....	.....	.....	.....	.....
Puebla	3	.....	3	3	2	
Querétaro	.....	.....	.....	.....	.....	.....
Quintana Roo	.....	.....	.....	.....	.....	.....
San Luis Potosí	.....	.....	.....	.....	.....	.....
Sinaloa	.....	.....	.....	.....	.....	.....
Sonora	.....	.....	.....	2	1	
Tabasco	.....	.....	.....	.....	.....	.....
Tamaulipas	.....	.....	.....	.....	.....	.....
Tepic	.....	.....	.....	.....	.....	.....
Tlaxcala	.....	.....	.....	.....	.....	.....
Veracruz	1	.....	1	6	8	1
Yucatán	1	.....	1	2	.....	
Zacatecas	.....	.....	.....	.....	.....	.....
Total de la República.	16	8	24	41	25	6

NACIONALIZADOS MEXICANOS

Norteamericanos			Austriacos			Chilenos		
Hombres	Mujeres	Total	Hombres	Mujeres	Total	Hombres	Mujeres	Total
1	.....	1	.....	.....	.....	.....	.....	.....
8	2	10	2	.....	2	1	.....	1
.....	.....	.....	.....	.....	.....	.....	.....	.....
.....	2	2	.....	.....	.....	.....	.....	.....
.....	.....	.....	.....	.....	.....	.....	.....	.....
.....	.....	.....	.....	.....	.....	.....	.....	.....
.....	.....	.....	.....	.....	.....	.....	.....	.....
14	19	33	.....	.....	.....	.....	.....	.....
.....	.....	.....	.....	.....	.....	.....	.....	.....
.....	.....	.....	.....	.....	.....	.....	.....	.....
.....	.....	.....	.....	.....	.....	.....	.....	.....
.....	.....	.....	.....	.....	.....	.....	.....	.....
3	.....	3	.....	.....	.....	.....	.....	.....
.....	.....	.....	.....	.....	.....	.....	.....	.....
.....	.....	.....	.....	.....	.....	.....	.....	.....
.....	.....	.....	.....	.....	.....	.....	.....	.....
14	20	34	.....	.....	.....	.....	.....	.....
1	.....	1	.....	.....	.....	.....	.....	.....
23	18	41	.....	.....	.....	.....	.....	.....
.....	.....	.....	.....	.....	.....	.....	.....	.....
.....	.....	.....	.....	.....	.....	.....	.....	.....
.....	.....	.....	.....	.....	.....	.....	.....	.....
.....	.....	.....	.....	.....	.....	.....	.....	.....
.....	.....	.....	.....	.....	.....	.....	.....	.....
.....	.....	.....	.....	.....	.....	.....	.....	.....
.....	.....	.....	.....	.....	.....	.....	.....	.....
.....	.....	.....	.....	.....	.....	.....	.....	.....
3	2	5	.....	.....	.....	.....	.....	.....
.....	.....	.....	.....	.....	.....	.....	.....	.....
2	.....	2	.....	.....	.....	.....	.....	.....
69	63	132	2	.....	2	1	.....	1

EXTRANJEROS

ESTADOS Y TERRITORIOS	Noruegos			Suecos		
	Hombres	Mujeres	Total	Hombres	Mujeres	Total
Aguascalientes	.....	.....	.....	.....	.....	.....
Baja California	1	.....	1	.....	.....	.....
Campeche	.....	.....	.....	.....	.....	.....
Coahuila	.....	.....	.....	.....	.....	.....
Colima	.....	.....	.....	.....	.....	.....
Chiapas	.....	.....	.....	.....	.....	.....
Chihuahua	.....	.....	.....	.....	.....	.....
Distrito Federal	.....	.....	.....	1	.....	1
Durango	.....	.....	.....	.....	.....	.....
Guanajuato	.....	.....	.....	.....	.....	.....
Guerrero	.....	.....	.....	.....	.....	.....
Hidalgo	.....	.....	.....	.....	.....	.....
Jalisco	.....	.....	.....	.....	.....	.....
México	.....	.....	.....	.....	.....	.....
Michoacán	.....	.....	.....	.....	.....	.....
Morelos	.....	.....	.....	.....	.....	.....
Nuevo León	.....	.....	.....	.....	.....	.....
Oaxaca	.....	.....	.....	.....	.....	.....
Puebla	.....	.....	.....	.....	.....	.....
Querétaro	.....	.....	.....	.....	.....	.....
Quintana Roo	.....	.....	.....	.....	.....	.....
San Luis Potosí	.....	.....	.....	.....	.....	.....
Sinaloa	.....	.....	.....	.....	.....	.....
Sonora	.....	.....	.....	.....	.....	.....
Tabasco	.....	.....	.....	.....	.....	.....
Tamaulipas	.....	.....	.....	.....	.....	.....
Tepic	.....	.....	.....	.....	.....	.....
Tlaxcala	.....	.....	.....	.....	.....	.....
Veracruz	.....	.....	.....	.....	.....	.....
Yucatán	.....	.....	.....	.....	.....	.....
Zacatecas	.....	.....	.....	.....	.....	.....
Total de la República.	1	.....	1	1	.....	

NACIONALIZADOS MEXICANOS

Suizos			Chinos			Canadenses		
Hombres	Mujeres	Total	Hombres	Mujeres	Total	Hombres	Mujeres	Total
1		1						
1	1	2	8		8	1		1
1		1	14		14	1		1
			37	3	40			
			1		1			
3	1	4	60	3	63	2		2

EXTRANJEROS NACION

ESTADOS Y TERRITORIOS	Dinamarqueses			Japoneses		
	Hombres	Mujeres	Total	Hombres	Mujeres	Total
Aguascalientes	.....	.....	.....	.....	.....	.....
Baja California	.....	.....	.....	.....	.....	.....
Campeche	.....	.....	.....	.....	.....	.....
Coahuila	.....	.....	.....	.....	.....	.....
Colima	.....	.....	.....	.....	.....	.....
Chiapas	.....	.....	.....	.....	.....	.....
Chihuahua	.....	.....	.....	.....	.....	.....
Distrito Federal	2	.....	2	4	.....	
Durango	.....	.....	.....	.....	.....	.....
Guanajuato	.....	.....	.....	.....	.....	.....
Guerrero	.....	.....	.....	.....	.....	.....
Hidalgo	.....	.....	.....	.....	.....	.....
Jalisco	.....	.....	.....	.....	.....	.....
México	.....	.....	.....	.....	.....	.....
Michoacán	.....	.....	.....	.....	.....	.....
Morelos	.....	.....	.....	.....	.....	.....
Nuevo Leon	.....	.....	.....	.....	.....	.....
Oaxaca	.....	.....	.....	.....	.....	.....
Puebla	.....	.....	.....	.....	.....	.....
Querétaro	.....	.....	.....	.....	.....	.....
Quintana Roo	.....	.....	.....	.....	.....	.....
San Luis Potosí	.....	.....	.....	.....	.....	.....
Sinaloa	.....	.....	.....	.....	.....	.....
Sonora	.....	.....	.....	.....	.....	.....
Tabasco	.....	.....	.....	.....	.....	.....
Tamaulipas	.....	.....	.....	.....	.....	.....
Tepic	.....	.....	.....	.....	.....	.....
Tlaxcala	.....	.....	.....	.....	.....	.....
Veracruz	.....	.....	.....	.....	.....	.....
Yucatán	.....	.....	.....	.....	.....	.....
Zacatecas	.....	.....	.....	.....	.....	.....
Total de la República.	2	.....	2	4	.....	

LIZADOS MEXICANOS

MEXICANOS NACIONALIZADOS EXTRANJEROS

Arabes			Sumas			Alemana		
Hombres	Mujeres	Total	Hombres	Mujeres	Total	Hombres	Mujeres	Total
.....	.....	.....	1	.....	1	.....	.....	.....
.....	.....	.....	28	3	31	.....	.....	.....
.....	.....	.....	1	.....	1	.....	.....	.....
.....	.....	.....	4	9	13	.....	.....	.....
.....	.....	.....	.....	.....	.....	.....	.....	.....
.....	.....	.....	.....	.....	.....	.....	.....	.....
.....	.....	.....	1	.....	1	.....	.....	.....
.....	.....	.....	177	121	298	95	117	212
.....	.....	.....	.....	.....	.....	.....	.....	.....
.....	.....	.....	.....	.....	.....	.....	.....	.....
.....	.....	.....	.....	.....	.....	.....	.....	.....
.....	.....	.....	.....	.....	.....	.....	.....	.....
.....	.....	.....	6	.....	6	1	2	3
.....	.....	.....	.....	.....	.....	.....	.....	.....
.....	.....	.....	2	2	4	.....	.....	.....
.....	.....	.....	1	.....	1	.....	.....	.....
3	1	4	70	38	108	.....	.....	.....
.....	.....	.....	5	.....	5	.....	.....	.....
.....	.....	.....	47	25	72	1	1	2
.....	.....	.....	1	.....	1	1	.....	1
.....	.....	.....	.....	.....	.....	.....	.....	.....
.....	.....	.....	.....	.....	.....	.....	.....	.....
.....	.....	.....	.....	.....	.....	.....	.....	.....
.....	.....	.....	53	6	59	42	53	95
.....	.....	.....	.....	.....	.....	.....	.....	.....
.....	.....	.....	.....	.....	.....	.....	.....	.....
.....	.....	.....	1	.....	1	.....	.....	.....
.....	.....	.....	.....	.....	.....	.....	.....	.....
.....	.....	.....	25	12	37	.....	.....	.....
1	.....	1	13	.....	13	.....	.....	.....
.....	.....	.....	6	.....	6	.....	.....	.....
4	1	5	442	216	658	140	173	313

MEXICANOS N

ESTADOS Y TERRITORIOS	Belga			Cubana		
	Hombres	Mujeres	Total	Hombres	Mujeres	Total
Aguascalientes						
Baja California						
Campeche						
Coahuila						
Colima						
Chiapas						
Chihuahua						
Distrito Federal	1		1	1		
Durango						
Guanajuato						
Guerrero						
Hidalgo						
Jalisco						
México						
Michoacán						
Morelos						
Nuevo León						
Oaxaca						
Puebla						
Querétaro						
Quintana Roo						
San Luis Potosí						
Sinaloa						
Sonora						
Tabasco						
Tamaulipas						
Tepic						
Tlaxcala						
Veracruz				1		
Yucatán						
Zacatecas						
Total de la República.	1		1	2		

CIONALIZADOS EXTRANJEROS

Española			Francesa			Australiana		
Hombres	Mujeres	Total	Hombres	Mujeres	Total	Hombres	Mujeres	Total
.....	.....	.....	.....	.....	.....	.....	.....	.....
.....	.....	.....	.....	.....	.....	.....	.....	.....
.....	.....	.....	.....	.....	.....	.....	.....	.....
.....	.....	.....	.....	.....	.....	.....	.....	.....
.....	.....	.....	.....	.....	.....	.....	.....	.....
.....	.....	.....	.....	.....	.....	.....	.....	.....
56	65	121	92	86	178	.....	.....	.....
.....	.....	.....	.....	.....	.....	.....	.....	.....
.....	.....	.....	.....	.....	.....	.....	.....	.....
.....	.....	.....	.....	.....	.....	.....	.....	.....
.....	.....	.....	.....	.....	.....	.....	.....	.....
1	1	2	.....	.....	.....	.....	.....	.....
.....	.....	.....	.....	.....	.....	.....	.....	.....
.....	.....	.....	.....	.....	.....	.....	.....	.....
2	.....	2	1	.....	1	.....	.....	.....
.....	.....	.....	.....	.....	.....	.....	.....	.....
13	9	22	5	2	7	.....	.....	.....
.....	.....	.....	.....	.....	.....	.....	.....	.....
.....	.....	.....	.....	.....	.....	.....	.....	.....
.....	.....	.....	.....	.....	.....	.....	.....	.....
32	44	76	28	61	89	1	1	2
.....	.....	.....	.....	.....	.....	.....	.....	.....
.....	.....	.....	.....	.....	.....	.....	.....	.....
.....	.....	.....	.....	.....	.....	.....	.....	.....
3	2	5	.....	.....	.....	.....	.....	.....
3	4	7	1	.....	1	.....	.....	.....
.....	.....	.....	.....	.....	.....	.....	.....	.....
110	125	235	127	149	276	1	1	2

MEXICANOS N

ESTADOS Y TERRITORIOS	Canadense			Dinamarquesa		
	Hombres	Mujeres	Total	Hombres	Mujeres	Total
Aguascalientes	.....	.....	.....	.....	.....	.....
Baja California	.....	.....	.....	.....	.....	.....
Campeche	.....	.....	.....	.....	.....	.....
Coahuila	.....	.....	.....	.....	.....	.....
Colima	.....	.....	.....	.....	.....	.....
Chiapas	.....	.....	.....	.....	.....	.....
Chihuahua	.....	.....	.....	.....	.....	.....
Distrito Federal	.....	.....	.....	.....	.....	.....
Durango	.....	.....	.....	.....	.....	.....
Guanajuato	.....	.....	.....	.....	.....	.....
Guerrero	.....	.....	.....	.....	.....	.....
Hidalgo	.....	.....	.....	.....	.....	.....
Jalisco	.....	.....	.....	.....	.....	.....
México	.....	.....	.....	.....	.....	.....
Michoacán	.....	.....	.....	.....	.....	.....
Morelos	.....	.....	.....	.....	.....	.....
Nuevo León	.....	.....	.....	.....	.....	.....
Oaxaca	.....	.....	.....	.....	.....	.....
Puebla	.....	.....	.....	.....	.....	.....
Querétaro	.....	.....	.....	.....	.....	.....
Quintana Roo	.....	.....	.....	.....	.....	.....
San Luis Potosí	.....	.....	.....	.....	.....	.....
Sinaloa	.....	.....	.....	.....	.....	.....
Sonora	3	3	6	1	2	
Tabasco	.....	.....	.....	.....	.....	.....
Tamaulipas	.....	.....	.....	.....	.....	.....
Tepic	.....	.....	.....	.....	.....	.....
Tlaxcala	.....	.....	.....	.....	.....	.....
Veracruz	.....	.....	.....	.....	.....	.....
Yucatán	.....	.....	.....	.....	.....	.....
Zacatecas	.....	.....	.....	.....	.....	.....
Total de la República.	3	3	6	1	2	

CIONALIZADOS EXTRANJEROS

Inglesa			Italiana			Norteamericana		
Hombres	Mujeres	Total	Hombres	Mujeres	Total	Hombres	Mujeres	Total
.....	.....	.....	.....	.....	.....	.....	.....	.....
.....	.....	.....	.....	.....	.....	.....	.....	.....
.....	.....	.....	.....	.....	.....	1	.....	1
.....	.....	.....	.....	.....	.....	.....	.....	.....
.....	.....	.....	.....	.....	.....	2	.....	2
.....	.....	.....	.....	.....	.....	.....	.....	.....
.....	.....	.....	.....	.....	.....	.....	.....	.....
27	37	64	47	65	112	89	77	166
.....	.....	.....	.....	.....	.....	.....	.....	.....
.....	.....	.....	.....	.....	.....	.....	.....	.....
.....	.....	.....	.....	.....	.....	.....	.....	.....
.....	.....	.....	.....	.....	.....	.....	.....	.....
.....	.....	.....	.....	.....	.....	.....	.....	.....
.....	.....	.....	.....	.....	.....	.....	.....	.....
.....	.....	.....	.....	.....	.....	.....	.....	.....
2	3	5	.....	.....	.....	.....	1	1
1	.....	1	1	.....	1	17	10	27
.....	.....	.....	1	.....	1	.....	.....	.....
.....	.....	.....	.....	.....	.....	.....	.....	.....
.....	.....	.....	.....	.....	.....	.....	.....	.....
.....	.....	.....	.....	.....	.....	.....	.....	.....
.....	.....	.....	.....	.....	.....	.....	.....	.....
33	60	93	17	21	38	118	211	329
.....	.....	.....	.....	.....	.....	.....	.....	.....
.....	.....	.....	.....	.....	.....	.....	.....	.....
.....	.....	.....	.....	.....	.....	.....	.....	.....
.....	.....	.....	.....	.....	.....	.....	.....	.....
2	.....	2	.....	.....	.....	1	1	2
.....	.....	.....	.....	.....	.....	.....	.....	.....
65	100	165	66	86	152	228	300	528

MEXICANOS N

ESTADOS Y TERRITORIOS	Brasileña			Austriaca		
	Hombres	Mujeres	Total	Hombres	Mujeres	Total
Aguascalientes						
Baja California						
Campeche						
Coahuila						
Colima						
Chiapas						
Chihuahua						
Distrito Federal	1	2	3	4	1	
Durango						
Guanajuato						
Guerrero						
Hidalgo						
Jalisco						
México						
Michoacán						
Morelos						
Nuevo León						
Oaxaca						
Puebla						
Querétaro						
Quintana Roo						
San Luis Potosí						
Sinaloa						
Sonora				3	10	
Tabasco						
Tamaulipas						
Tepic						
Tlaxcala						
Veracruz						
Yucatán						
Zacatecas						
Total de la República.	1	2	3	7	11	

IONALIZADOS EXTRANJEROS

Japonesa			Griega			China		
Hombres	Mujeres	Total	Hombres	Mujeres	Total	Hombres	Mujeres	Total
1		1						
1	2	3	6	5	11	34	70	104
2	2	4	6	5	11	34	70	104

MEXICANOS N

ESTADOS Y TERRITORIOS	Argentina			Peruana		
	Hombres	Mujeres	Total	Hombres	Mujeres	Total
Aguascalientes	.....	.....	.....	.....	.....	.....
Baja California	.....	.....	.....	.....	.....	.....
Campeche	.....	.....	.....	.....	.....	.....
Coahuila	.....	.....	.....	.....	.....	.....
Colima	.....	.....	.....	.....	.....	.....
Chiapas	.....	.....	.....	.....	.....	.....
Chihuahua	.....	.....	.....	.....	.....	.....
Distrito Federal	.....	.....	.....	.....	2	
Durango	.....	.....	.....	.....	.....	.....
Guanajuato	.....	.....	.....	.....	.....	.....
Guerrero	.....	.....	.....	.....	.....	.....
Hidalgo	.....	.....	.....	.....	.....	.....
Jalisco	.....	.....	.....	.....	.....	.....
México	.....	.....	.....	.....	.....	.....
Michoacán	.....	.....	.....	.....	.....	.....
Morelos	.....	.....	.....	.....	.....	.....
Nuevo León	.....	.....	.....	.....	.....	.....
Oaxaca	.....	.....	.....	.....	.....	.....
Puebla	.....	.....	.....	.....	.....	.....
Querétaro	.....	.....	.....	.....	.....	.....
Quintana Roo	.....	.....	.....	.....	.....	.....
San Luis Potosí	.....	.....	.....	.....	.....	.....
Sinaloa	.....	.....	.....	.....	.....	.....
Sonora	3	3	6	.....	.....	.....
Tabasco	.....	.....	.....	.....	.....	.....
Tamaulipas	.....	.....	.....	.....	.....	.....
Tepic	.....	.....	.....	.....	.....	.....
Tlaxcala	.....	.....	.....	.....	.....	.....
Veracruz	.....	.....	.....	.....	.....	.....
Yucatán	.....	.....	.....	.....	.....	.....
Zacatecas	.....	.....	.....	.....	.....	.....
Total de la República.	3	3	6	.....	2	

CIONALIZADOS EXTRANJEROS

Venezolana			Suiza			Turca		
Hombres	Mujeres	Total	Hombres	Mujeres	Total	Hombres	Mujeres	Total
1	1	2	2	7	9			
				5	5	3	8	11
1	1	2	2	12	14	3	8	11

ESTADOS Y TERRITORIOS	Total general			Menores de edad		
	Hombres	Mujeres	Total .	Hombres	Mujeres	Total
Aguascalientes	58,993	61,518	120,511	19,146	18,357	37,5
Baja California	27,872	24,400	52,272	9,063	8,229	17,2
Campeche	44,075	42,586	86,661	17,448	15,325	32,7
Coahuila	186,533	175,559	362,092	67,521	60,971	128,4
Colima	38,003	39,701	77,704	12,732	11,513	24,2
Chiapas	215,862	222,981	438,843	94,021	81,350	175,3
Chihuahua	207,878	197,829	405,707	78,198	67,328	145,5
Distrito Federal	341,558	379,195	720,753	103,424	97,575	200,9
Durango	246,323	236,852	483,175	92,705	86,408	179,1
Guanajuato	530,351	551,300	1.081,651	202,842	177,653	380,4
Guerrero	294,287	299,991	594,278	127,081	107,073	234,1
Hidalgo	315,548	331,003	646,551	126,701	114,454	241,1
Jalisco	592,690	616,165	1.208,855	203,394	190,506	393,9
México	489,072	500,438	989,510	199,084	170,746	369,8
Michoacán	489,073	502,807	991,880	183,140	161,440	344,5
Morelos	89,542	90,052	179,594	31,643	27,452	59,0
Nuevo León	183,253	181,897	365,150	68,925	61,809	130,7
Oaxaca	511,607	528,791	1.040,398	203,518	180,652	384,1
Puebla	536,194	565,406	1.101,600	226,852	194,400	421,2
Querétaro	121,303	123,360	244,663	44,570	40,086	84,6
Quintana Roo	6,087	3,022	9,109	1,241	1,103	2,3
San Luis Potosí	309,309	318,491	627,800	117,860	106,585	224,4
Sinaloa	159,709	163,933	323,642	56,120	50,144	106,2
Sonora	136,898	128,485	265,383	49,133	41,412	90,5
Tabasco	92,542	95,032	187,574	39,867	35,555	75,4
Tamaulipas	126,888	122,753	249,641	48,518	43,034	91,5
Tepic	87,775	83,398	171,173	29,654	24,593	54,2
Tlaxcala	92,037	92,134	184,171	36,605	32,242	68,8
Veracruz	568,846	564,013	1.132,859	224,692	199,164	423,8
Yucatán	168,025	171,588	339,613	71,263	59,062	130,3
Zacatecas	236,338	241,218	477,556	91,884	79,381	171,2
Total de la República.	7.504,471	7.655,898	15.160,369	2.878,845	2.545,602	5.424,4

ESTADO CIVIL

Solteros			Casados			Viudos		
Hombres	Mujeres	Total	Hombres	Mujeres	Total	Hombres	Mujeres	Total
14,473	13,990	28,463	22,990	23,119	46,109	2,384	6,052	8,436
13,210	10,113	23,323	4,992	4,628	9,620	603	1,425	2,028
12,231	10,954	23,185	12,250	11,726	23,976	2,024	4,549	6,573
48,688	38,612	87,300	62,719	61,178	123,897	7,220	14,444	21,664
13,963	14,287	28,250	9,993	9,732	19,725	1,315	4,169	5,484
88,335	100,885	189,220	29,954	30,876	60,830	3,544	9,868	13,412
65,061	58,879	123,940	57,488	56,892	114,380	6,632	14,355	20,987
143,821	153,380	297,201	79,688	79,245	158,933	10,158	44,092	54,250
70,360	61,707	132,067	73,115	70,464	143,579	10,045	18,140	28,185
104,756	111,814	216,570	202,484	209,515	411,999	20,178	52,207	72,385
76,543	88,442	164,985	79,647	79,553	159,200	10,572	24,707	35,279
125,873	139,419	265,292	54,009	53,262	107,271	8,132	22,689	30,821
169,575	168,246	337,821	195,963	199,248	395,211	23,441	57,587	81,028
115,278	126,024	241,302	156,786	157,570	314,356	17,868	46,052	63,920
130,533	137,429	267,962	158,005	160,894	318,899	17,180	42,737	59,917
36,082	35,488	71,570	17,897	17,323	35,220	3,746	9,614	13,360
49,964	47,679	97,643	57,144	57,371	114,515	7,158	14,896	22,054
203,064	220,664	423,728	89,451	88,997	178,448	15,197	37,875	53,072
144,666	163,616	308,282	152,290	145,843	298,133	9,870	54,862	64,732
27,887	27,470	55,357	44,175	44,059	88,234	4,665	11,745	16,410
3,275	806	4,081	1,397	864	2,261	174	248	422
82,064	83,063	165,127	97,260	97,366	194,626	11,809	31,072	42,881
76,750	81,119	157,869	22,964	22,893	45,857	3,560	9,475	13,035
48,581	42,182	90,763	34,922	34,191	69,113	4,246	10,689	14,935
29,897	31,947	61,844	19,847	20,016	39,863	2,422	7,018	9,440
40,415	36,635	77,050	32,854	32,403	65,257	4,997	10,589	15,586
36,826	33,902	70,728	18,634	18,196	36,830	2,661	6,707	9,368
19,716	21,022	40,738	31,692	31,248	62,940	4,024	7,622	11,646
231,466	226,691	458,157	95,947	95,564	191,511	15,722	41,563	57,285
32,474	37,130	69,604	56,420	55,936	112,356	7,799	19,444	27,243
50,388	52,680	103,068	83,829	83,783	167,612	8,783	23,145	31,928
306,215	2.376,275	4.682,490	2.056,806	2.053,955	4.110,761	248,129	659,637	907,766

ESTADO CIVIL

ESTADOS Y TERRITORIOS	Se ignora			Total general		
	Hombres	Mujeres	Total	Hombres	Mujeres	Total
Aguascalientes	.....	.....	.....	58,993	61,518	120,51
Baja California	4	5	9	27,872	24,400	52,27
Campeche	122	32	154	44,075	42,586	86,66
Coahuila	385	354	739	186,533	175,559	362,09
Colima	.....	.....	.....	38,003	39,701	77,70
Chiapas	8	2	10	215,862	222,981	438,84
Chihuahua	499	375	874	207,878	197,829	405,70
Distrito Federal	4,467	4,903	9,370	341,558	379,195	720,75
Durango	98	133	231	246,323	236,852	483,17
Guanajuato	91	111	202	530,351	551,300	1.081,65
Guerrero	444	216	660	294,287	299,991	594,27
Hidalgo	833	1,179	2,012	315,548	331,003	646,55
Jalisco	317	578	895	592,690	616,165	1.208,85
México	56	46	102	489,072	500,438	989,51
Michoacán	215	307	522	489,073	502,807	991,88
Morelos	174	175	349	89,542	90,052	179,59
Nuevo León	62	142	204	183,253	181,897	365,15
Oaxaca	377	603	980	511,607	528,791	1.040,39
Puebla	2,516	6,685	9,201	536,194	565,406	1.101,60
Querétaro	6	.....	6	121,303	123,360	244,66
Quintana Roo	.....	1	1	6,087	3,022	9,10
San Luis Potosí	316	405	721	309,309	318,491	627,80
Sinaloa	315	302	617	159,709	163,933	323,64
Sonora	16	11	27	136,898	128,485	265,38
Tabasco	509	496	1,005	92,542	95,032	187,57
Tamaulipas	104	92	196	126,888	122,753	249,64
Tepic	.....	.....	.....	87,775	83,398	171,17
Tlaxcala	.....	.....	.....	92,037	92,134	184,17
Veracruz	1,019	1,031	2,050	568,846	564,013	1.132,85
Yucatán	69	16	85	168,025	171,588	339,61
Zacatecas	1,454	2,229	3,683	236,338	241,218	477,55
Total de la República	14,476	20,429	34,905	7.504,471	7.655,898	15.160,36

POBLACION SEGUN LA OCUPACION PRINCIPAL

AGRICULTURA

Administradores y dependientes de campo			Agricultores			Cazadores.	Ganaderos		
Hombres	Mujeres	Total	Hombres	Mujeres	Total		Hombres	Mujeres	Total
.....	.....	.....	1,213	58	1,271	8	.....	.....	.....
.....	.....	.....	2,250	165	2,415	2	1,091	.....	1,091
84	.....	84	2,908	4	2,912	.....	15	.....	15
87	.....	87	21,197	46	21,243	14	537	.....	537
1	.....	1	4,510	90	4,600	1	38	.....	38
19	.....	19	7,708	19	7,727	.....	3	.....	3
294	.....	294	21,972	557	22,529	11	272	.....	272
20	.....	20	4,166	207	4,373	9	12	.....	12
80	.....	80	16,190	32	16,222	11	178	.....	178
351	.....	351	8,070	79	8,149	20	21	.....	21
1	.....	1	5,231	49	5,280	43	1,273	.....	1,273
629	.....	629	7,269	101	7,370	1	471	.....	471
268	.....	268	13,994	147	14,141	37	53	.....	53
731	.....	731	13,167	375	13,542	14	56	.....	56
128	.....	128	14,772	143	14,915	18	461	.....	461
151	.....	151	2,039	33	2,072	.....	167	.....	167
34	.....	34	32,379	134	32,513	8	2,455	.....	2,455
36	.....	36	83,088	436	83,524	25	554	.....	554
593	.....	593	7,172	331	7,503	18	364	.....	364
171	.....	171	887	9	896	.....	1	.....	1
.....	.....	.....	651	.....	651	.....	.....	.....	.....
88	.....	88	10,586	270	10,856	8	62	.....	62
13	.....	13	28,505	402	28,907	22	214	.....	214
99	2	101	9,831	202	10,033	22	1,590	106	1,696
27	.....	27	23,778	558	24,336	1	50	.....	50
20	.....	20	7,413	22	7,435	.....	1,949	.....	1,949
16	.....	16	1,420	.....	1,420	.....	6	.....	6
29	.....	29	478	.....	478	.....	.....	.....	.....
68	.....	68	17,036	1,319	18,355	75	854	.....	854
566	.....	566	26,746	21	26,767	1	2	.....	2
157	.....	157	8,072	59	8,131	6	14	.....	14
4,761	2	4,763	404,698	5,868	410,566	375	12,763	106	12,869

POBLACION SEGU

AGRICULTURA

ESTADOS Y TERRITORIOS	Hacendados			Jardineros y Horticultores		
	Hombres	Mujeres	Total	Hombres	Mujeres	Total
Aguascalientes	5	.....	5	171	.....	17
Baja California	3	.....	3	7	.....	
Campeche	17	.....	17	19	.....	1
Coahuila	34	.....	34	38	.....	3
Colima	7	.....	7	26	.....	2
Chiapas	1	.....	1	1	.....	
Chihuahua	23	.....	23	55	.....	5
Distrito Federal	41	5	46	3,425	18	3,44
Durango	14	.....	14	130	.....	13
Guanajuato	4	.....	4	1,732	.....	1,73
Guerrero	1	.....	1	13	.....	1
Hidalgo	32	.....	32	183	.....	18
Jalisco	50	.....	50	1,374	.....	1,37
México	36	.....	36	232	.....	23
Michoacán	18	.....	18	533	.....	53
Morelos	8	.....	8	14	.....	1
Nuevo León	.....	.....	.....	38	.....	3
Oaxaca	9	.....	9	1,292	.....	1,29
Puebla	9	.....	9	301	.....	30
Querétaro	28	.....	28	332	.....	33
Quintana Roo	.....	.....	.....	.....	.....	.....
San Luis Potosí	8	.....	8	75	.....	7
Sinaloa	9	.....	9	16	.....	1
Sonora	51	3	54	27	1	2
Tabasco	124	.....	124	6	.....	
Tamaulipas	32	.....	32	7	.....	
Tepic	.....	.....	.....	107	.....	10
Tlaxcala	7	.....	7	9	.....	
Veracruz	58	.....	58	94	.....	9
Yucatán	194	.....	194	105	.....	10
Zacatecas	3	.....	3	478	6	48
Total de la República.	826	8	834	10,840	25	10,86

LA OCUPACION PRINCIPAL

Peones de campo o jornaleros			Pescadores.	MINERIA				
				Administradores y dependientes de minería.	Ensayadores.	Mineros, barreteros y pepenadores		
Hombres	Mujeres	Total				Hombres	Mujeres	Total
23,388	1	23,389	.....	.....	19	1,852	.....	1,852
8,456	68	8,524	82	.....	9	2,094	.....	2,094
19,432	23	19,455	127	6	.....	.....	.....	.....
55,566	3	55,569	.....	5	22	4,440	.....	4,440
14,799	280	15,079	9	.....	.....	15	.....	15
99,734	13	99,747	112	.....	.....	3	.....	3
63,037	406	63,443	14	21	72	8,886	.....	8,886
42,820	1,263	44,083	6	5	25	216	.....	216
108,027	345	108,372	1	3	44	6,443	.....	6,443
232,176	150	232,326	90	325	47	9,792	.....	9,792
153,187	252	153,439	23	2	5	415	.....	415
137,606	895	138,501	.....	27	31	10,197	.....	10,197
283,759	1,245	285,004	150	3	4	2,617	.....	2,617
205,707	11,810	217,517	268	5	25	4,903	.....	4,903
244,769	641	245,410	745	6	3	2,747	.....	2,747
47,215	308	47,523	7	.....	.....	15	.....	15
46,608	227	46,835	32	2	6	1,646	.....	1,646
185,539	1,000	186,539	1,132	7	4	1,523	.....	1,523
223,884	8,136	232,020	6	.....	9	854	.....	854
64,258	66	64,324	.....	.....	.....	104	1	105
1,733	1	1,734	24	.....	.....	24	.....	24
140,907	2,141	143,048	.....	10	36	1,603	.....	1,603
53,916	875	54,791	97	1	6	2,719	.....	2,719
44,893	622	45,515	116	6	37	5,907	.....	5,907
19,163	192	19,355	74	.....	.....	.....	.....	.....
53,896	19	53,915	49	1	.....	73	.....	73
45,146	.....	45,146	147	4	7	344	.....	344
40,770	101	40,871	.....	.....	.....	1	.....	1
270,101	24,155	294,256	1,011	3	2	79	.....	79
49,119	125	49,244	198	.....	.....	.....	.....	.....
94,774	654	95,428	8	52	26	9,511	.....	9,511
074,385	56,017	3.130,402	4,528	494	439	79,023	1	79,024

POBLACION SEGU

ESTADOS Y TERRITORIOS	MINERIA						
	Obreros de las haciendas de beneficio y fundiciones en general			Aceiteros.	Administradores y empleados de establecimientos industriales		
	Hombres	Mujeres	Total		Hombres	Mujeres	Total
Aguascalientes	98	.....	98	.....	.....	.....	.....
Baja California	98	.....	98	.....	4	.....	
Campeche	.....	.....	.....	.....	.....	.....	.....
Coahuila	3,436	102	3,538	9	657	19	6
Colima	20	.....	20	1	19	36	
Chiapas	1	.....	1	.....	2	.....	
Chihuahua	1,855	1	1,856	.....	391	42	4
Distrito Federal	138	13	151	27	33	1	
Durango	2,845	.....	2,845	1	99	5	1
Guanajuato	51	135	186	.....	13	3	
Guerrero	313	8	321	1	1	.....	
Hidalgo	449	9	458	.....	43	2	
Jalisco	254	41	295	1	52	.....	
México	1,473	38	1,511	.....	161	3	1
Michoacán	174	.....	174	6	48	1	
Morelos	.....	.....	.....	.....	33	3	
Nuevo León	984	21	1,005	2	65	9	
Oaxaca	63	2	65	78	15	1	
Puebla	12	.....	12	9	125	.....	1
Querétaro	29	1	30	4	13	1	
Quintana Roo	4	.....	4	.....	.....	.....	.....
San Luis Potosí	1,442	76	1,518	2	50	12	
Sinaloa	26	11	37	3	28	7	
Sonora	1,591	8	1,599	1	18	.....	
Tabasco	.....	.....	.....	.....	9	.....	
Tamaulipas	14	.....	14	9	26	.....	
Tepic	11	.....	11	.....	5	.....	
Tlaxcala	8	.....	8	.....	1	.....	
Veracruz	35	1	36	6	33	2	
Yucatán	1	.....	1	.....	3	.....	
Zacatecas	29	.....	29	.....	5	.....	
Total de la República.	15,454	467	15,921	160	1,952	147	2,0

LA OCUPACION PRINCIPAL

INDUSTRIA

Adoberos.	Afiladores.	Albañiles.	Alfareros			Almidoneros.	Añileros.
			Hombres	Mujeres	Total		
10	1	570	344	58	402	.....	1
.....	.....	165	3	28	31	.....	.....
.....	.....	698	63	107	170	.....	.....
20	.....	1,457	66	8	74	.....	1
9	.....	441	152	25	177	3	2
.....	.....	862	103	545	648	.....	2
98	9	1,164	124	1	125	2	3
39	55	10,731	332	22	354	12	5
69	8	1,387	298	6	304	.....	2
57	7	4,643	1,717	334	2,051	.....	.....
1	.....	792	75	75	150	.....	3
33	2	1,950	344	167	511	.....	4
90	62	5,945	3,571	1,176	4,747	10	39
100	4	3,615	1,554	444	1,998	.....	.....
15	3	3,388	2,133	1,048	3,181	.....	12
3	1	702	135	40	175	.....	.....
8	5	1,743	55	14	69	.....	1
13	5	1,966	885	1,088	1,973	38	5
.....	4	4,801	1,400	977	2,377	40	.....
2	2	1,157	404	14	418	.....	1
.....	5	20	5	.....	5	.....	.....
19	80	2,056	349	116	465	.....	18
2	14	653	129	67	196	.....	6
11	2	828	35	53	88	.....	.....
11	.....	393	33	14	47	.....	1
2	.....	463	31	9	40	.....	2
13	.....	725	180	3	183	2	.....
1	.....	1,394	207	140	347	1	.....
17	39	3,201	369	165	534	.....	4
1	3	2,580	62	179	241	.....	.....
11	.....	1,272	542	31	573	.....	.....
655	311	61,762	15,700	6,954	22,654	108	112

POBLACION SEGU

ESTADOS Y TERRITORIOS	Aparadores de calzado			Armeros.	Bizcocheros		
	Hombres	Mujeres	Total		Hombres	Mujeres	Total
Aguascalientes	.....	.....	.....	.....	....	.....	.....
Baja California	.....	.....	.....	.....	.....	1	
Campeche	.....	.....	.....	.....	.....	.....	.....
Coahuila	.....	.....	.....	2	13	9	2
Colima	.....	.....	.....	2	2	8	1
Chiapas	.....	.....	.....	.....	.....	.....	.....
Chihuahua	.....	.....	.....	6	2	1	
Distrito Federal	137	2	139	36	542	23	56
Durango	2	.....	2	18	31	16	4
Guanajuato	.....	.....	.....	.....	2	2	
Guerrero	.....	.....	.....	.....	.....	.....	.....
Hidalgo	1	.....	1	.....	.....	.....	.....
Jalisco	.....	.....	.....	7	3	74	7
México	5	.....	5	3	26	3	2
Michoacán	1	.....	1	4	.....	31	3
Morelos	1	.....	1	1	.....	.....	....
Nuevo León	.....	.....	.....	3	2	2	
Oaxaca	30	.....	30	.....	1	.....	
Puebla	120	.....	120	15	15	84	9
Querétaro	.....	.....	.....	.....	.....	17	1
Quintana Roo	.....	.....	.....	1	.....	6	
San Luis Potosí	.....	.....	.....	22	.....	10	1
Sinaloa	.....	.....	.....	3	.....	28	2
Sonora	.....	.....	.....	5	....	.....	.....
Tabasco	.....	.....	.....	9	.....	3	
Tamaulipas	.....	.....	.....	4	.....	.....	.....
Tepic	.....	.....	.....	.....	4	2	
Tlaxcala	7	.....	7	1	5	.....	
Veracruz	46	.....	46	6	16	10	2
Yucatán	.....	.....	.....	1	.....	.....	.....
Zacatecas	.....	.....	.....	.....	1	.....	
Total de la República.	350	2	352	149	665	330	99

LA OCUPACION PRINCIPAL

INDUSTRIA

Bordadores			Buzos.	Caleros fabricantes.	Canteros.	Carboneros fabricantes		
Hombres	Mujeres	Total				Hombres	Mujeres	Total
.....	3	3	.....	50	117	132	.....	132
.....	.....	.....	8	.....	2	.....	.....	.....
2	1	3	.....	8	8	2	.....	2
.....	68	68	.....	20	31	266	.....	266
12	15	27	.....	2	25	3	.....	3
.....	28	28	.....	1	3	.....	31	31
.....	.....	.....	.....	20	279	50	....	50
35	158	193	1	15	1,966	257	15	272
.....	8	8	.....	70	218	190	.....	190
2	30	32	.....	123	423	749	.....	749
.....	2	2	....	4	8	49	.....	49
.....	1	1	.....	48	88	559	.....	559
.....	90	90	.....	74	576	364	.....	364
1	24	25	.....	51	797	2,693	.....	2,693
.....	4	4	.....	42	512	226	.....	226
.....	4	4	.....	4	26	40	.....	40
.....	22	22	.....	4	117	12	.....	12
1	38	39	1	352	277	1,022	.....	1,022
2	72	74	.....	120	851	1,068	.....	1,068
.....	8	8	.....	32	100	148	.....	148
.....	.....	.....	.....	.....	.....	2	.....	2
1	27	28	.....	57	431	203	.....	203
.....	2	2	.....	3	3	33	.....	33
.....	27	27	2	6	10	4	.....	4
.....	9	9	.....	.....	.....	2	.....	2
.....	12	12	.....	.....	11	8	.....	8
.....	4	4	.....	.....	20	61	.....	61
.....	.....	.....	.....	22	173	487	.....	487
3	10	13	.....	76	171	419	1	420
.....	70	70	.....	1	108	16	.....	16
.....	2	2	.....	50	175	43	.....	43
59	739	798	12	1,255	7,526	9,108	47	9,155

POBLACION SEGU

ESTADOS Y TERRITORIOS	Carpinteros			Carroceros.	Cereros		
	Hombres	Mujeres	Total		Hombres	Mujeres	Total
Aguascalientes	937	.....	937	64	12	.....	12
Baja California	266	.....	266	7	.....	.....	.....
Campeche	801	.....	801	12	.....	.....	.....
Coahuila	2,462	.....	2,462	136	7	.....	7
Colima	387	.....	387	17	4	.....	4
Chiapas	2,075	.....	2,075	5	.....	20	20
Chihuahua	1,935	.....	1,935	83	1	.....	1
Distrito Federal	8,318	.....	8,318	715	60	11	71
Durango	2,061	.....	2,061	117	1	.....	1
Guanajuato	3,966	.....	3,966	276	32	4	36
Guerrero	932	.....	932	.....	3	.....	3
Hidalgo	1,756	.....	1,756	119	7	1	8
Jalisco	5,954	.....	5,954	355	41	4	45
México	3,199	.....	3,199	119	43	.....	43
Michoacán	4,310	.....	4,310	174	42	.....	42
Morelos	653	.....	653	6	12	.....	12
Nuevo León	2,221	.....	2,221	120	4	.....	4
Oaxaca	2,304	.....	2,304	66	40	.....	40
Puebla	4,163	.....	4,163	229	68	.....	68
Querétaro	832	.....	832	74	15	1	16
Quintana Roo	132	.....	132	2	.....	.....	.....
San Luis Potosí	2,582	.....	2,582	92	19	.....	19
Sinaloa	1,290	.....	1,290	34	3	.....	3
Sonora	1,371	2	1,373	81	8	.....	8
Tabasco	900	.....	900	.....	.....	.....	.....
Tamaulipas	1,252	.....	1,252	37	.....	.....	.....
Tepic	973	.....	976	78	4	.....	4
Tlaxcala	684	.....	684	72	16	.....	16
Veracruz	4,284	.....	4,284	63	22	.....	22
Yucatán	2,846	.....	2,846	84	.....	.....	.....
Zacatecas	1,498	.....	1,498	83	21	1	22
Total de la República.	67,344	2	67,346	3,320	485	42	527

LA OCUPACION PRINCIPAL

INDUSTRIA

Cerveceros			Cesteros			Cigarreros		
Hombres	Mujeres	Tota	Hombres	Mujeres	Tota	Hombres	Mujeres	Total
.....	.....	.....	5	.....	5	36	122	158
.....	.....	.....	1	.....	1	.....	.....	.....
.....	4	4	.....	.....	.....	3	6	9
4	.....	4	6	.....	6	108	1,213	1,321
.....	.....	.....	2	.....	2	7	50	57
.....	.....	.....	.....	4	4	.....	83	83
1	.....	1	13	.....	13	2	3	5
35	.....	35	33	6	39	178	514	692
.....	.....	.....	43	.....	43	14	13	27
3	.....	3	215	.....	215	461	413	874
.....	.....	.....	34	.....	34	23	27	50
.....	.....	.....	114	81	195	18	41	59
19	1	20	83	5	88	81	191	272
2	.....	2	36	.....	36	8	23	31
12	.....	12	259	....	259	154	431	585
5	.....	5	3	.....	3	.....	.....	.....
8	.....	8	2	.....	2	66	792	858
6	.....	6	172	.....	172	10	426	436
5	.....	5	582	.....	582	3	339	342
4	.....	4	206	70	276	22	31	53
.....	....	.....	.....	.....	.....	....	3	3
4	.....	4	30	11	41	24	45	69
6	.....	6	3	.....	3	30	67	97
2	....	2	8	6	14	18	16	34
.....	.....	.....	.....	.....	.....	.....	13	13
.....	.....	.....	.....	.....	.....	104	32	136
.....	.....	.....	.....	.....	.....	22	143	165
.....	.....	.....	.....	.....	.....	1	12	13
38	.....	38	5	5	10	91	75	166
1	.....	1	.....	.....	.....	24	66	90
.....	.....	.....	43	.....	43	32	163	195
155	5	160	1,898	188	2,086	1,540	5,353	6,893

POBLACION SEGU

ESTADOS Y TERRITORIOS	Cobreros.	Coheteros			Costureras.	Curtidores		
		Hombres	Mujeres	Total		Hombres	Mujeres	Total
Aguascalientes	34	19	.....	19	1,325	131	.....	131
Baja California	.....	.....	.....	.....	399	22	.....	22
Campeche	3	5	.....	5	523	36	.....	36
Coahuila	13	37	.....	37	3,952	51	.....	51
Colima	2	10	.....	10	488	116	.....	116
Chiapas	25	66	11	77	8,665	67	.....	67
Chihuahua	9	18	.....	18	875	111	.....	111
Distrito Federal	107	104	.....	104	8,187	477	.....	477
Durango	13	60	.....	60	1,123	179	.....	179
Guanajuato	6	389	1	390	4,449	1,249	.....	1,249
Guerrero	1	73	.....	73	1,239	136	.....	136
Hidalgo	12	90	.....	90	1,295	242	.....	242
Jalisco	28	312	.....	312	6,742	1,049	....	1,044
México	16	240	.....	240	963	309	.....	309
Michoacán	39	295	.....	295	2,389	1,128	.....	1,128
Morelos	114	37	.....	37	360	94	.....	94
Nuevo León	69	34	4	38	1,509	58	.....	58
Oaxaca	10	289	.....	289	13,005	759	.....	759
Puebla	66	448	.....	448	5,288	498	.....	498
Querétaro	6	143	.....	143	532	167	.....	167
Quintana Roo	.....	.....	.....	.....	111	1	.....	1
San Luis Potosí	62	119	.....	119	2,896	266	.....	266
Sinaloa	1	15	.....	15	2,699	105	.....	105
Sonora	11	36	.....	36	1,684	25	.....	25
Tabasco	9	6	.....	6	967	10	.....	10
Tamaulipas	5	18	.....	18	762	55	.....	55
Tepic	.....	51	.....	51	611	94	.....	94
Tlaxcala	.....	56	.....	56	126	82	.....	82
Veracruz	102	113	1	114	3,704	248	.....	248
Yucatán	43	36	.....	36	5,370	143	.....	143
Zacatecas	6	98	3	101	688	401	3	404
Total de la República.	812	3,217	20	3,237	82,926	8,309	3	8,312

LA OCUPACION PRINCIPAL

INDUSTRIA

Doradores			Dulceros			Ebanistas		
Hombres	Mujeres	Total	Hombres	Mujeres	Total	Hombres	Mujeres	Total
.....	.....	.....	87	37	124	5	.....	5
.....	.....	.....	11	3	14	1	.....	1
1	.....	1	5	12	17	1	.....	1
.....	.....	.....	142	45	187	4	.....	4
4	.....	4	25	35	60	2	.....	2
.....	.....	.....	3	237	240	1	.....	1
.....	.....	.....	108	7	115	8	.....	8
105	6	111	598	222	820	429	1	430
2	.....	2	220	106	326	4	.....	4
1	.....	1	211	142	353	7	.....	7
.....	.....	.....	29	14	43	3	.....	3
4	.....	4	71	25	96	2	.....	2
10	.....	10	423	108	531	10	.....	10
1	.....	1	132	55	187	4	.....	4
2	.....	2	278	165	443	13	.....	13
3	.....	3	47	26	73	2	.....	2
3	.....	3	163	14	177	5	.....	5
.....	.....	.....	143	379	522	1	....	1
34	.....	34	287	172	459	15	.....	15
.....	.....	.....	50	25	75	2	.....	2
.....	.....	.....	8	2	10	.....	.....	.....
10	.....	10	95	39	134	7	.....	7
.....	.....	.....	38	9	47	.....	.....	.....
.....	.....	.....	66	6	72	6	.....	6
.....	.....	.....	17	29	46	.....	.....	.....
.....	.....	.....	87	9	96	7	.....	7
.....	.....	.....	46	12	58	3	.....	3
.....	.....	.....	39	12	51	.....	.....	.....
8	.....	8	294	71	365	26	.....	26
2	.....	2	29	70	99	5	.....	5
.....	.....	.....	132	23	155	.....	.....	.....
190	6	196	3,884	2,111	5,995	573	1	574

POBLACION SEGUN

ESTADOS Y TERRITORIOS	Encuadernadores			Floristas		
	Hombres	Mujeres	Total	Hombres	Mujeres	Total
Aguascalientes	3	.....	3	5	8	13
Baja California	.....	.....	.....	.....	4	4
Campeche	6	.....	6	.....	5	5
Coahuila	1	3	4	....	153	153
Colima	5	.....	5	1	11	12
Chiapas	4	.....	4	1	103	104
Chihuahua	5	1	6	3	6	9
Distrito Federal	450	137	587	501	137	638
Durango	8	.....	8	.....	30	30
Guanajuato	51	9	60	20	80	100
Guerrero	.....	.....	.....	2	10	12
Hidalgo	8	.....	8	4	12	16
Jalisco	144	21	165	11	58	69
México	13	.....	13	4	2	6
Michoacán	41	5	46	5	47	52
Morelos	3	.....	3	2	.....	2
Nuevo León	12	1	13	.....	25	25
Oaxaca	19	4	23	8	68	76
Puebla	50	2	52	15	77	92
Querétaro	7	2	9	12	23	35
Quintana Roo	.....	.....	.....	.....	.....	.....
San Luis Potosí	20	9	29	.....	56	56
Sinaloa	15	1	16	3	17	20
Sonora	6	.....	6	.....	16	16
Tabasco	7	.....	7	.....	1	1
Tamaulipas	6	.....	6	.....	5	5
Tepic	26	.....	26	7	12	19
Tlaxcala	6	.....	6	2	4	6
Veracruz	27	.....	27	13	42	55
Yucatán	24	.....	24	2	37	39
Zacatecas	10	1	11	.....	19	19
Total de la República.	977	196	1,173	621	1,068	1,689

LA OCUPACION PRINCIPAL

INDUSTRIA

Fosforeros			Fundidores en general.	Fusteros.	Galoneros y tiradores		
Hombres	Mujeres	Total			Hombres	Mujeres	Total
.....	.....	.....	50	7	4	.....	4
.....	.....	.....	8	.....	.....	.....	.....
.....	.....	.....	.....	.....	.....	.....	.....
8	6	14	7	18	.....	.....	.....
16	.....	16	18	43	1	.....	1
.....	.....	.....	6	.....	.....	.....	.....
.....	.....	.....	19	21	6	.....	6
25	11	36	284	33	9	2	11
.....	.....	.....	13	31	2	.....	2
.....	.....	.....	59	44	.....	.....	.....
.....	.....	.....	8	80	.....	.....	.....
.....	.....	.....	42	18	.....	.....	.....
34	3	37	77	80	1	.....	1
.....	.....	.....	30	61	.....	.....	.....
3	.....	3	53	73	.....	.....	.....
.....	.....	.....	.....	6	.....	.....	.....
3	3	6	34	12	.....	.....	.....
3	8	11	27	117	2	.....	2
12	13	25	80	59	2	.....	2
7	1	8	4	12	2	.....	2
.....	.....	.....	.....	1	.....	.....	.....
11	6	17	47	4	1	.....	1
2	2	4	24	11	.....	.....	.....
6	6	12	22	22	1	.....	1
.....	.....	.....	1	25	.....	.....	.....
.....	.....	.....	1	6	.....	.....	.....
.....	.....	.....	7	18	.....	.....	.....
1	.....	1	23	3	.....	.....	.....
7	1	8	31	129	1	.....	1
14	.....	14	41	.....	.....	.....	.....
.....	.....	.....	4	29	.....	.....	.....
152	60	212	1,020	963	32	2	34

POBLACION SEGU

ESTADOS Y TERRITORIOS	Guanteros			Herradores.	Herreros.	Hojalateros		
	Hombres	Mujeres	Total			Hombres	Mujeres	Total
Aguascalientes	.....	....	.....	6	300	79	.....	79
Baja California	.....	.....	.....	.....	114	11	.....	11
Campeche	1	.....	1	29	127	30	.....	30
Coahuila	4	12	16	23	914	138	.....	138
Colima	4	1	5	3	204	44	.....	44
Chiapas	.....	.....	.....	1	343	97	.....	97
Chihuahua	3	.....	3	11	650	84	.....	84
Distrito Federal	8	.....	8	310	2,676	572	.....	572
Durango	.....	.....	.....	57	742	175	.....	175
Guanajuato	8	6	14	38	1,803	456	.....	456
Guerrero	.....	.....	.....	44	442	49	.....	49
Hidalgo	.....	.....	.....	21	808	101	.....	101
Jalisco	7	.....	7	135	2,123	510	.....	510
México	.....	.....	.....	80	1,370	288	.....	288
Michoacán	.....	....	.....	31	1,182	364	.....	364
Morelos	.....	.....	.....	16	183	48	.....	48
Nuevo León	.....	....	.....	11	614	145	.....	145
Oaxaca	.....	.....	.....	40	924	155	.....	155
Puebla	.....	.....	.....	213	1,571	252	.....	252
Querétaro	2	.....	2	15	308	88	.....	88
Quintana Roo	.....	.....	.....	.....	26	3	.....	3
San Luis Potosí	3	.....	3	17	788	196	.....	196
Sinaloa	.....	.....	.....	5	455	103	.....	103
Sonora	.....	.....	.....	9	566	93	1	94
Tabasco	.....	.....	.....	14	119	39	.....	39
Tamaulipas	7	.....	7	1	268	67	....	67
Tepic	.....	.....	.....	4	345	64	.....	64
Tlaxcala	2	1	3	37	247	56	.....	56
Veracruz	.....	.....	.....	242	902	326	1	327
Yucatán	.....	.....	.....	18	652	163	.....	163
Zacatecas	.....	....	.....	2	802	103	.....	103
Total de la República.	49	20	69	1,433	22,568	4,899	2	4,901

LA OCUPACION PRINCIPAL

INDUSTRIA

Hormeros.	Jaboneros			Jarcieros			Ladrilleros.	Lapidarios y marmolistas.
	Hombres	Mujeres	Total	Hombres	Mujeres	Total		
11	5	.....	5	31	.....	31	88	4
.....	.....	.....	.....	.....	.....	.....	10	2
2	1	.....	1	8	.....	8	.....	.....
5	7	.....	7	161	.....	161	14	3
.....	6	.....	6	2	.....	2	27	2
.....	.....	30	30	109	.....	109	146	.....
3	7	.....	7	5	.....	5	48	2
29	135	1	136	62	.....	62	261	84
9	9	.....	9	234	.....	234	34	4
2	121	.....	121	120	.....	120	502	12
1	33	.....	33	11	.....	11	51	1
.....	7	.....	7	97	.....	97	93	.....
30	84	.....	84	295	.....	295	250	30
6	28	.....	28	177	.....	177	186	.....
11	61	.....	61	120	.....	120	145	5
1	5	.....	5	12	16	28	8*	.....
2	.....	.....	.....	168	.....	168	11	25
3	80	.....	80	96	.....	96	319	24
3	40	.....	40	144	.....	144	168	94
1	11	.....	11	397	.....	397	182	31
.....	.....	.....	.....	.....	.....	.....	1	.....
6	66	.....	66	437	.....	437	115	22
6	14	.....	14	.....	.....	.....	36	2
.....	.....	.....	.....	1	.....	1	26	1
.....	15	.....	15	.....	.....	.....	43	.....
.....	3	.....	3	37	.....	37	13	.....
.....	7	.....	7	1	.....	1	12	3
.....	18	.....	18	33	.....	33	243	1
3	44	.....	44	21	.....	21	139	10
2	11	.....	11	17	.....	17	2	7
5	3	.....	3	22	.....	22	47	.....
141	821	31	852	2,818	16	2,834	3,220	369

POBLACION SEGUN

ESTADOS Y TERRITORIOS	Latoneros.	Lavanderos y planchadores			Matanceros		
		Hombres	Mujeres	Total	Hombres	Mujeres	Total
Aguascalientes	10	10	330	340	13	.....	13
Baja California	.....	32	395	427	19	.....	19
Campeche	.....	58	359	417	6	.....	6
Coahuila	8	96	3,394	3,490	36	.....	36
Colima	9	8	275	283	125	.....	125
Chiapas	.....	10	2,142	2,152	23	42	65
Chihuahua	4	171	765	936	60	.....	60
Distrito Federal	148	712	7,205	7,917	252	.....	252
Durango	.....	38	523	561	74	.....	74
Guanajuato	7	31	3,648	3,679	627	.....	627
Guerrero	.....	7	752	759	188	.....	188
Hidalgo	2	5	1,163	1,168	105	.....	105
Jalisco	78	52	4,626	4,678	814	.....	814
México	3	15	1,299	1,314	103	.....	103
Michoacán	27	15	1,905	1,920	1,065	.....	1,065
Morelos	2	3	535	538	135	.....	135
Nuevo León	.....	124	1,050	1,174	155	.....	155
Oaxaca	11	101	6,810	6,911	1,049	20	1,069
Puebla	25	13	4,498	4,511	165	.....	165
Querétaro	3	16	304	320	61	.....	61
Quintana Roo	1	1	163	164	1	.....	1
San Luis Potosí	5	68	1,394	1,462	190	.....	190
Sinaloa	.....	34	1,942	1,976	287	.....	287
Sonora	1	259	2,076	2,335	173	.....	173
Tabasco	8	36	1,471	1,507	45	.....	45
Tamaulipas	.....	58	682	740	121	.....	121
Tepic	3	10	587	597	32	.....	32
Tlaxcala	.....	.....	154	154	53	.....	53
Veracruz	6	195	5,223	5,418	194	.....	194
Yucatán	.....	232	6,201	6,433	.....	.....	.....
Zacatecas	.....	3	453	456	103	1	104
Total de la República.	361	2,413	62,324	64,737	6,274	63	6,337

LA OCUPACION PRINCIPAL

INDUSTRIA

Mecánicos.	Modistas.	Molineros			Obreros de establecimientos industriales		
		Hombres	Mujeres	Total	Hombres	Mujeres	Total
1,068	99	18	.....	18	480	88	568
140	38	.....	.....	.....	.....	.....	.....
142	37	1	.....	1	4	.....	4
1,450	769	9	.....	9	2,518	1,652	4,170
86	13	1	.....	1	29	.....	29
116	133	5	.....	5	132	47	179
929	233	45	.....	45	2,752	236	2,988
4,898	2,317	54	14	68	9,942	3,881	13,823
1,068	177	16	.....	16	979	161	1,140
718	276	17	.....	17	1,032	211	1,243
79	84	.....	.....	.....	503	102	605
876	113	9	.....	9	1,232	87	1,319
1,480	573	104	.....	104	2,033	870	2,903
594	62	25	.....	25	2,507	857	3,364
468	287	88	.....	88	1,124	252	1,376
208	27	6	.....	6	4	3	7
768	431	.....	.....	.....	1,490	206	1,696
403	137	32	.....	32	435	109	544
1,229	425	55	.....	55	5,172	312	5,484
102	73	30	.....	30	746	216	962
46	6	.....	.....	.....	3	.....	3
786	315	1	.....	1	2,985	266	3,251
639	127	11	.....	11	461	192	653
990	274	36	.....	36	1,301	298	1,599
128	37	3	.....	3	16	3	19
522	46	.....	.....	.....	203	2	205
150	36	.....	.....	.....	220	87	307
192	17	4	.....	4	2,437	8	2,445
1,647	319	24	.....	24	5,278	2,355	7,633
1,121	908	11	.....	11	97	7	104
340	63	2	.....	2	160	57	217
23,383	8,452	607	14	621	46,275	12,565	58,840

POBLACION SEGU

ESTADOS Y TERRITORIOS	Panaderos			Pasamaneros		
	Hombres	Mujeres	Total	Hombres	Mujeres	Total
Aguascalientes	357	.....	357	.....	.....	.....
Baja California	57	.....	57	.....	.....	.....
Campeche	284	.....	284	.....	.....	.....
Coahuila	635	.....	635	1	5	
Colima	291	.....	291	.....	.....	.....
Chiapas	35	668	703	.....	2	
Chihuahua	674	.....	674	2	.....	
Distrito Federal	2,334	22	2,356	136	85	
Durango	551	.....	551	26	5	
Guanajuato	2,087	10	2,097	41	16	
Guerrero	368	.....	368	2	.....	
Hidalgo	620	58	678	.....	.....	.....
Jalisco	2,928	.....	2,928	6	1	
México	1,671	.....	1,671	5	1	
Michoacán	2,666	.....	2,666	1	.....	
Morelos	656	.....	656	.....	.....	.....
Nuevo León	487	.....	487	.....	.....	.....
Oaxaca	2,113	352	2,465	4	4	
Puebla	1,969	.....	1,969	6	3	
Querétaro	451	.....	451	7	.....	
Quintana Roo	50	.....	50	.....	.....	.....
San Luis Potosí	669	10	679	5	8	
Sinaloa	462	.....	462	30	6	
Sonora	467	23	490	2	.....	
Tabasco	256	.....	256	.....	.....	.....
Tamaulipas	225	.....	225	.....	.....	.....
Tepic	498	.....	498	2	.....	
Tlaxcala	447	.....	447	.....	.....	.....
Veracruz	2,118	136	2,254	7	.....	
Yucatán	1,037	28	1,065	.....	.....	.....
Zacatecas	570	70	640	.....	.....	.....
Total de la República.	28,033	1,377	29,410	283	136	

LA OCUPACION PRINCIPAL

INDUSTRIA

Pasteleros			Peluqueros			Plateros		
Hombres	Mujeres	Total	Hombres	Mujeres	Total	Hombres	Mujeres	Total
33	16	49	103	.....	103	12	.....	12
1	.....	1	38	.....	38	20	.....	20
1	.....	1	123	.....	123	112	.....	112
37	49	86	323	4	327	37	.....	37
12	17	29	84	.....	84	96	.....	96
11	38	49	134	.....	134	105	.....	105
57	1	58	272	2	274	32	.....	32
293	47	340	1,372	124	1,496	280	.....	280
57	15	72	247	1	248	33	.....	33
98	24	122	574	2	576	151	.....	151
2	3	5	58	.....	58	183	.....	183
23	30	53	156	1	157	83	.....	83
81	28	109	790	15	805	269	.....	269
54	8	62	243	.....	243	92	.....	92
64	40	104	380	9	389	249	.....	249
27	12	39	79	.....	79	34	.....	34
38	42	80	334	.....	334	61	.....	61
26	8	34	272	1	273	247	.....	247
128	25	153	616	2	618	224	.....	224
12	4	16	84	.....	84	32	.....	32
1	.....	1	8	.....	8	8	.....	8
29	60	89	333	11	344	104	1	105
49	19	68	172	2	174	110	.....	110
19	2	21	252	.....	252	64	.....	64
2	.....	2	134	.....	134	79	.....	79
.....	1	1	162	.....	162	54	.....	54
34	1	35	144	.....	144	58	.....	58
9	.....	9	124	.....	124	28	.....	28
34	35	69	769	4	773	268	.....	268
1	.....	1	744	5	749	498	.....	498
24	.....	24	191	.....	191	45	1	46
1,257	525	1,782	9,315	183	9,498	3,668	2	3,670

POBLACION SEGU

ESTADOS Y TERRITORIOS	Plomeros.	Pureros			Reboceros		
		Hombres	Mujeres	Total	Hombres	Mujeres	Total
Aguascalientes	.....	22	1	23	29	.....	
Baja California	2	.....	.....	.....	.....	.....	.....
Campeche	5	2	.....	2	.....	.....	.....
Coahuila	14	.....	.....	.....	12	.....	
Colima	2	19	.....	19	45	.....	
Chiapas	1	9	24	33	.....	.....	.....
Chihuahua	38	4	8	12	2	.....	
Distrito Federal	1,323	134	11	145	339	15	3
Durango	19	3	.....	3	15	.....	
Guanajuato	9	13	.....	13	2,737	.....	2,7
Guerrero	11	25	13	38	392	.....	3
Hidalgo	4	8	.....	8	5	2	
Jalisco	57	46	1	47	1,044	.....	1,0
México	13	.....	.....	.....	1,085	.....	1,0
Michoacán	11	47	10	57	644	.....	6
Morelos	2	.....	3	3	6	.....	
Nuevo León	67	3	5	8	1	.....	
Oaxaca	2	35	1	36	28	.....	
Puebla	77	322	4	326	84	.....	
Querétaro	4	1	.....	1	99	.....	
Quintana Roo	.....	3	.....	3	9	.....	
San Luis Potosí	5	14	15	29	558	6	5
Sinaloa	4	35	11	46	2	.....	
Sonora	34	6	.....	6	4	.....	
Tabasco	1	107	.....	107	.....	.....	.....
Tamaulipas	13	4	.....	4	7	.....	
Tepic	12	102	.....	102	5	.....	
Tlaxcala	3	1	.....	1	8	.....	
Veracruz	21	2,132	248	2,380	71	.....	
Yucatán	.....	13	5	18	1	.....	
Zacatecas	.....	7	1	8	89	2	
Total de la República.	1,754	3,117	361	3,478	7,321	25	7,3

LA OCUPACION PRINCIPAL

INDUSTRIA

Relojeros.	Salineros			Sastres.	Sombrereros		
	Hombres	Mujeres	Total		Hombres	Mujeres	Total
26	.....	.....	.....	336	67	4	71
1	.....	.....	.....	20	2	3	5
5	.....	.....	.....	257	220	1,318	1,538
27	9	.....	9	1,282	74	50	124
5	63	.....	63	195	98	22	120
5	6	28	34	832	19	.....	19
39	5	.....	5	575	12	1	13
240	29	.....	29	3,918	577	135	712
16	6	.....	6	852	17	2	19
45	4	.....	4	1,633	2,445	1,058	3,503
2	15	.....	15	245	47	1	48
24	.....	.....	....	579	48	44	92
207	4	.....	4	2,293	1,569	123	1,692
31	9	.....	9	917	169	6	175
43	85	.....	85	1,529	368	37	405
5	.....	.....	.....	243	8	.....	8
47	.....	.....	....	745	43	.....	43
23	151	2	153	1,016	3,227	3,381	6,608
68	153	.....	153	1,955	192	33	225
18	3	.....	3	445	44	7	51
1	.....	.....	.....	30	4	.....	4
57	33	.....	33	976	126	28	154
11	.....	.....	.....	216	25	101	126
21	.....	.....	.....	152	17	25	42
5	.....	.....	.....	480	10	.....	10
16	8	.....	8	257	21	3	24
8	.....	.....	.....	192	105	.....	105
5	.....	.....	.....	492	6	.....	6
46	1	.....	1	1,772	124	22	146
16	2	.....	2	687	79	1,637	1,716
15	2	.....	2	744	91	.....	91
1,078	588	30	618	25,865	9,854	8,041	17,895

POBLACION SEGU

ESTADOS Y TERRITORIOS	Talabarteros			Talladores de madera.	Talladores de fibra		
	Hombres	Mujeres	Total		Hombres	Mujeres	Total
Aguascalientes	113	.....	113	.....	1	.....	
Baja California	74	.....	74	.....	.....	.....	.....
Campeche	30	.....	30	.....	.....	.....	.....
Coahuila	145	.....	145	12	150	35	18
Colima	124	.....	124	.....	.....	.....	.....
Chiapas	244	.....	244	.....	2	.....	
Chihuahua	98	.....	98	44	6	.....	
Distrito Federal	648	.....	648	84	27	3	3
Durango	144	.....	144	1	3	.....	
Guanajuato	458	....	458	.....	4	1	
Guerrero	209	.....	209	6	.....	.....	.....
Hidalgo	213	.....	213	4	307	55	36
Jalisco	998	.....	998	41	12	12	2
México	143	.....	143	2	102	1	10
Michoacán	561	.....	561	105	76	18	9
Morelos	70	.....	70	6	11	.....	1
Nuevo León	129	.....	129	.....	450	.....	45
Oaxaca	244	.....	244	1	1	1	
Puebla	415	.....	415	20	2	.....	
Querétaro	62	.....	62	3	17	.....	1
Quintana Roo	8	.....	8	.....	.....	.....	.....
San Luis Potosí	179	.....	179	46	225	5	23
Sinaloa	247	.....	247	3	2	.....	
Sonora	165	2	167	.....	6	14	2
Tabasco	41	.....	41	17	1	.....	1
Tamaulipas	79	.....	79	.....	297	1	29
Tepic	215	.....	215	.....	.....	.....	.....
Tlaxcala	36	.....	36	23	.....	.....	.....
Veracruz	529	.....	529	11	.....	.....	.....
Yucatán	321	.....	321	1	.....	.....	.....
Zacatecas	233	.....	233	.....	4	3	7
Total de la República.	7,175	2	7,177	430	1,706	149	1,85

LA OCUPACION PRINCIPAL

INDUSTRIA

Tapiceros y colchoneros			Tejedores de algodón y lana			Tejedores de fibra		
Hombres	Mujeres	Total	Hombres	Mujeres	Total	Hombres	Mujeres	Total
10	.....	10	86	5	91	3	.....	3
.....	.....	.....	.....	.....	.....	.....	.....	.....
.....	.....	.....	.....	.....	.....	86	28	114
3	4	7	103	35	138	19	25	44
.....	.....	.....	91	53	144	1	.....	1
1	.....	1	102	1,093	1,195	2	49	51
7	.....	7	51	3	54	5	2	7
328	49	377	1,381	159	1,540	52	16	68
7	.....	7	206	28	234	10	.....	10
9	.....	9	2,146	221	2,367	208	78	286
.....	.....	.....	88	35	123	3	2	5
2	1	3	293	386	679	1,033	1,374	2,407
21	24	45	630	1,841	2,471	146	185	331
13	.....	13	1,623	1,045	2,668	153	922	1,075
3	.....	3	1,262	221	1,483	109	.....	109
.....	.....	.....	7	1	8	2	.....	2
11	1	12	9	36	45	3	.....	3
.....	10	10	2,005	3,144	5,149	372	318	690
56	169	225	4,909	3,940	8,849	2	23	25
18	2	20	1,124	249	1,373	178	4	182
.....	.....	.....	11	.....	11	.....	.....	.....
16	1	17	206	93	299	48	4	52
1	.....	1	30	150	180	1	.....	1
1	.....	1	59	138	197	6	7	13
.....	.....	.....	.....	.....	.....	3	.....	3
1	.....	1	3	.....	3	3	.....	3
5	.....	5	.....	.....	.....	.....	.....	.....
2	.....	2	1,376	35	1,411	5	.....	5
5	.....	5	2,838	1.064	3,902	29	12	41
.....	.....	.....	1	.....	1	78	209	287
.....	.....	.....	666	15	681	11	.....	11
520	261	781	21,306	13,990	35,296	2,571	3,258	5,829

POBLACION SEGU

ESTADOS Y TERRITORIOS	Tejedores de pa..ma			Tintoreros		
	Hombres	Mujeres	Total	Hombres	Mujeres	Total
Aguascalientes	22	4	26	3	3	
Baja California	.....	.....	.....	.....	.....	.....
Campeche	1	.....	1	.....	.....	.....
Coahuila	.....	7	7	3	6	
Colima	40	344	384	.....	.....	.....
Chiapas	148	2,882	3,030	21	10	3
Chihuahua	4	.....	4	3	.....	
Distrito Federal	228	102	330	107	8	11
Durango	46	10	56	2	.....	
Guanajuato	418	279	697	1	.....	
Guerrero	311	25	336	.....	.....	.....
Hidalgo	681	496	1,177	2	3	
Jalisco	105	100	205	26	.....	2
México	80	33	113	30	12	4
Michoacán	1,215	431	1,646	7	10	1
Morelos	2	1	3	.....	.....	.....
Nuevo León	1	9	10	4	.....	
Oaxaca	1,670	3,711	5,381	2	3	
Puebla	1,133	6,257	7,390	44	2	4
Querétaro	68	2	70	4	.....	
Quintana Roo	.....	.....	.....	.....	.....	.....
San Luis Potosí	20	34	54	1	4	
Sinaloa	35	404	439	.....	.....	.....
Sonora	11	372	383	5	.....	
Tabasco	3	4	7	3	.....	
Tamaulipas	14	.....	14	.....	.....	.....
Tepic	28	.....	28	1	.....	
Tlaxcala	12	.....	12	4	.....	
Veracruz	114	41	155	12	5	1
Yucatán	1	....	1	2	.....	
Zacatecas	721	4	725	.....	.....	.....
Total de la República.	7,132	15,552	22,684	287	66	35

LA OCUPACION PRINCIPAL

INDUSTRIA

Tipógrafos			Toneleros.	Torneros.	Veleros		
Hombres	Mujeres	Total			Hombres	Mujeres	Total
40	.....	40	.....	3	38	6	44
18	.....	18	1	2	.....	.....	.....
34	.....	34	4	4	25	.....	25
109	.....	109	61	12	28	16	44
31	.....	31	2	1	18	1	19
40	.....	40	10	1	4	20	24
109	.....	109	.....	.....	31	.....	31
1,576	29	1,605	110	139	139	14	153
82	.....	82	1	2	80	5	85
184	2	186	1	7	171	12	183
4	.....	4	3	.....	2	.....	2
25	.....	25	.....	1	67	6	73
99	2	101	77	31	155	6	161
65	.....	65	19	2	116	2	118
157	.....	157	4	.....	103	9	112
24	.....	24	1	1	25	1	26
179	.....	179	2	3	11	.....	11
103	.....	103	.....	18	158	53	211
245	.....	245	29	24	238	8	246
4	.....	4	.....	.....	44	2	46
1	.....	1	1	.....	.....	.....	.....
62	.....	62	2	13	50	3	53
69	.....	69	.....	.....	5	.....	5
106	2	108	....	1	4	.....	4
45	.....	45	3	3	9	1	10
56	.....	56	3	.....	3	.....	3
59	.....	59	14	.....	30	.....	30
13	.....	13	2	.....	52	6	58
185	1	186	11	7	138	16	154
134	.....	134	12	14	64	1	65
45	4	49	.....	1	66	1	67
3,903	40	3,943	373	290	1,874	189	2,063

POBLACION SEGUN

INDUSTRIA

ESTADOS Y TERRITORIOS	Vidrieros.	Yeseros			Zapateros		
		Hombres	Mujeres	Total	Hombres	Mujeres	Total
Aguascalientes	.....	.....	.....	.....	737	.....	737
Baja California	.....	.....	.....	.....	190	.....	190
Campeche	.....	.....	.....	.....	159	.....	159
Coahuila	.....	.....	.....	.....	1,105	.....	1,105
Colima	.....	.....	.....	.....	296	.....	296
Chiapas	.....	1	.....	1	535	.....	535
Chihuahua	.....	2	.....	2	893	.....	893
Distrito Federal	37	335	.....	335	4,307	5	4,312
Durango	.....	2	.....	2	988	.....	988
Guanajuato	8	1	6	7	6,965	2	6,967
Guerrero	.....	.....	.....	.....	696	.....	696
Hidalgo	.....	.....	.....	.....	956	.....	956
Jalisco	8	24	.....	24	5,361	23	5,384
México	94	2	.....	2	1,582	.....	1,582
Michoacán	1	16	.....	16	3,990	.....	3,990
Morelos	.....	.....	.....	.....	546	.....	546
Nuevo León	1	3	.....	3	856	.....	856
Oaxaca	2	7	.....	7	1,147	.....	1,147
Puebla	37	13	.....	13	2,781	.....	2,781
Querétaro	2	3	.....	3	653	.....	653
Quintana Roo	.....	.....	.....	.....	35	.....	35
San Luis Potosí	.....	9	.....	9	1,572	.....	1,572
Sinaloa	1	37	.....	37	686	.....	686
Sonora	.....	3	.....	3	640	5	645
Tabasco	.....	.....	.....	.....	118	.....	118
Tamaulipas	.....	2	.....	2	459	.....	459
Tepic	.....	1	.....	1	425	.....	425
Tlaxcala	15	.....	.....	.....	391	.....	391
Veracruz	.....	3	.....	3	2,291	.....	2,291
Yucatán	.....	2	.....	2	1,060	.....	1,060
Zacatecas	.....	.....	.....	.....	1,295	12	1,307
Total de la República.	206	466	6	472	43,715	47	43,762

LA OCUPACION PRINCIPAL

TRANSPORTES

Arrieros.	Canoeros.	Cargadores.	Carreteros.	Cocheros.	Jefes o patrones de embarcaciones.	Marineros.	Telefonistas		
							Hombres	Mujeres	Total
351	.....	139	37	65	.....	.....	.....	12	12
117	.....	14	26	7	30	637	1	.....	1
64	29	6	137	32	12	981	2	.....	2
101	.....	217	388	365	.....	.....	16	11	27
72	.....	55	12	35	.....	51	3	.....	3
306	10	9	93	8	.....	2	10	.....	10
394	4	69	217	328	1	2	17	1	18
237	5	1,079	1,904	1,745	1	16	20	28	48
585	.....	163	134	151	.....	.....	10	4	14
3,791	3	742	312	215	.....	.....	10	7	17
240	1	.....	1	12	.....	84	3	2	5
1,228	.....	147	400	82	.....	.....	7	14	21
2,811	8	825	307	477	1	202	18	15	33
2,606	.....	97	249	104	.....	.....	6	4	10
4,561	14	370	131	56	.....	1	6	9	15
168	.....	17	9	20	.....	.....	.....	.....	.....
39	1	93	262	471	.....	7	2	1	3
603	77	128	153	62	.....	191	24	.....	24
2,413	18	305	43	845	.....	2	8	1	9
530	2	98	47	72	.....	.....	4	1	5
4	.....	.....	1	.....	.....	295	.. ..	.....	.....
762	102	250	146	138	.....	3	20	2	22
240	21	102	82	169	3	277	7	3	10
207	1	17	259	199	1	306	.....	2	2
118	41	177	19	6	5	180	4	.....	4
56	119	24	54	107	.....	245	2	.....	2
620	34	58	124	92	.....	82	5	1	6
665	.....	20	231	28	.....	.....	6	.....	6
1,170	102	481	146	75	.....	1,639	10	5	15
30	97	132	522	427	.....	255	9	4	13
540	.....	174	72	77	.....	2	4	7	11
25,629	692	6,008	6,518	6,470	54	5,460	234	134	368

POBLACION SEGUN

ESTADOS Y TERRITORIOS	TRANSPORTES						
	Telegrafistas			Banqueros.	Comerciantes		
	Hombres	Mujeres	Total		Hombres	Mujeres	Total
Aguascalientes	24	2	26	2	2,117	526	2,643
Baja California	8	.....	8	.....	637	65	702
Campeche	31	.....	31	.....	1,187	54	1,241
Coahuila	159	21	180	16	6,690	408	7,098
Colima	23	.....	23	2	788	315	1,103
Chiapas	25	.....	25	4	2,839	1,286	4,125
Chihuahua	96	1	97	9	3,836	295	4,131
Distrito Federal	297	48	345	55	29,444	10,384	39,828
Durango	52	1	53	5	4,151	796	4,947
Guanajuato	88	6	94	4	15,745	5,447	21,192
Guerrero	26	.....	26	.....	2,174	616	2,790
Hidalgo	81	11	92	.....	6,588	3,217	9,805
Jalisco	184	6	190	14	16,213	5,709	21,922
México	75	11	86	1	9,919	2,037	11,956
Michoacán	64	19	83	15	12,026	3,550	15,576
Morelos	29	1	30	.....	1,417	713	2,130
Nuevo León	123	3	126	2	6,949	342	7,291
Oaxaca	131	10	141	2	4,105	2,393	6,498
Puebla	105	8	113	1	12,330	4,499	16,829
Querétaro	22	1	23	1	3,586	1,009	4,595
Quintana Roo	13	.....	13	.....	189	6	195
San Luis Potosí	137	4	141	10	6,823	2,890	9,713
Sinaloa	39	2	41	5	2,712	518	3,230
Sonora	100	3	103	10	3,808	287	4,095
Tabasco	41	.....	41	2	1,715	30	1,745
Tamaulipas	65	3	68	.....	2,576	112	2,688
Tepic	31	.....	31	1	2,049	855	2,904
Tlaxcala	16	.....	16	.....	1,234	108	1,342
Veracruz	177	17	194	13	10,908	2,357	13,265
Yucatán	49	.....	49	.....	6,552	279	6,831
Zacatecas	51	10	61	.....	3,208	660	3,868
Total de la República.	2,362	188	2,550	174	184,515	51,763	236,278

LA OCUPACION PRINCIPAL

COMERCIO

Corredores			Dependientes			Tablajeros o carniceros		
Hombres	Mujeres	Total	Hombres	Mujeres	Total	Hombres	Mujeres	Total
11	.....	11	113	59	172	162	.....	162
1	.....	1	98	.....	98	14	.....	14
6	.....	6	84	.....	84	179	.....	179
38	.....	38	668	86	754	283	.....	283
5	.....	5	121	14	135	48	.....	48
2	.....	2	84	.....	84	86	36	122
52	.....	52	252	8	260	195	.....	195
416	5	421	2,699	710	3,409	1,438	1	1,439
52	.....	52	364	68	432	258	.....	258
58	.....	58	397	24	421	552	.....	552
1	.....	1	196	16	212	27	.....	27
4	.....	4	449	17	466	196	.....	196
168	.....	168	874	136	1,010	626	.....	626
35	.....	35	1,473	89	1,562	346	.....	346
63	.....	63	404	14	418	349	.....	349
3	.....	3	302	43	345	107	.....	107
20	.....	20	1,083	11	1,094	175	.....	175
66	.....	66	455	79	534	997	70	1,067
57	.....	57	1,397	163	1,560	975	.....	975
23	.....	23	78	24	102	110	.....	110
.....	.....	.....	24	2	26	7	.....	7
65	.....	65	582	76	658	182	.....	182
12	.....	12	229	33	262	149	.....	149
23	.....	23	467	15	482	160	3	163
9	.....	9	197	1	198	166	.....	166
2	.....	2	595	2	597	5	.....	5
2	.....	2	187	55	242	267	3	270
2	.....	2	67	3	70	96	.....	96
84	.....	84	2,488	119	2,607	943	.....	943
9	.....	9	482	8	490	914	.....	914
9	.....	9	66	1	67	233	2	235
1,298	5	1,303	16,975	1,876	18,851	10,245	115	10,360

POBLACION SEGU

ESTADOS Y TERRITORIOS	COMERCIO			FUERZA		
	Vendedores ambulantes			Jefes y oficiales de la Armada Nacional.	Jefes y oficiales del Ejército.	Marineros de la Armada Nacional.
	Hombres	Mujeres	Total			
Aguascalientes	50	74	124	.....	21	.....
Baja California	2	.....	2	2	21	.....
Campeche	20	.....	20	1	4	1
Coahuila	54	3	57	2	89	.....
Colima	7	130	137	.....	.....	.....
Chiapas	.....	6	6	2	36	.....
Chihuahua	80	1	81	52	82	
Distrito Federal	803	328	1,131	302	1,191	18
Durango	96	14	110	1	112	.....
Guanajuato	191	68	259	.....	115	.....
Guerrero	6	.....	6	9	60	
Hidalgo	84	35	119	.....	46	.....
Jalisco	676	324	1,000	77	178	2
México	1,425	382	1,807	.....	112	.....
Michoacán	210	73	283	.....	107	
Morelos	59	108	167	.....	62	1
Nuevo León	191	13	204	3	170	.....
Oaxaca	384	443	827	12	235	1
Puebla	246	65	311	.....	152	
Querétaro	58	58	116	1	35	.....
Quintana Roo	.....	1	1	2	32	6
San Luis Potosí	99	68	167	45	80	
Sinaloa	110	70	180	4	24	4
Sonora	146	42	188	6	230	7
Tabasco	23	6	29	.....	7	
Tamaulipas	5	.....	5	3	57	
Tepic	124	65	189	.....	98	.....
Tlaxcala	18	1	19	.....	1	.....
Veracruz	231	208	439	23	264	14
Yucatán	14	13	27	8	50	1
Zacatecas	121	33	154	.....	32	.....
Total de la República.	5,533	2,632	8,165	555	3,703	60

LA OCUPACION PRINCIPAL

UBLICA		ADMINISTRACION			PROFESIONES LIBERALES		
		Empleados y funcionarios del Gobierno Federal y de los Estados			Abogados		
Policía.	Tropa.	Hombres	Mujeres	Total	Hombres	Mujeres	Total
70	286	137	4	141	35	.....	35
83	271	365	32	397	16	.....	16
26	1	220	4	224	49	.....	49
362	758	563	16	579	103	.....	103
102	.....	118	.....	118	17	.....	17
171	14	457	4	461	115	.....	115
156	977	676	32	708	74	.....	74
942	6,553	5,343	781	6,124	1,144	1	1,145
158	21	380	10	390	87	.....	87
364	751	712	43	755	186	.....	186
83	317	1,053	96	1,149	46	.....	46
125	518	894	79	973	64	.....	64
485	190	1,243	109	1,352	371	.....	371
356	1,090	906	47	953	80	.....	80
288	919	1,049	43	1,092	197	.....	197
77	409	549	107	656	28	.....	28
157	646	610	12	622	122	.....	122
149	1,354	885	15	900	116	.....	116
254	1,440	1,936	72	2,008	221	.....	221
61	572	158	.....	158	50	.....	50
1	1,140	143	.....	143	3	.....	3
158	855	372	12	384	87	.....	87
86	72	645	37	682	49	.....	49
83	2,521	752	19	771	51	.....	51
54	.....	614	2	616	45	.....	45
98	647	1,024	13	1,037	65	.....	65
259	1,030	481	29	510	33	.....	33
345	44	259	3	262	23	.....	23
690	570	1,584	61	1,645	151	.....	151
99	718	743	45	788	168	.....	168
475	358	946	58	1,004	70	.....	70
6,817	25,042	25,817	1,785	27,602	3,866	1	3,867

POBLACION SEGU

PROF

ESTADOS Y TERRITORIOS	Actores			Arquitectos.	Cantantes		
	Hombres	Mujeres	Total		Hombres	Mujeres	Total
Aguascalientes	.....	.....	.....	1	4	1	
Baja California	.....	.....	.....	3	.....	.....	.....
Campeche	.....	.....	.....	.....	5	.....	
Coahuila	2	2	4	26	5	9	
Colima	5	7	12	.....	7	9	
Chiapas	.....	.....	.....	10	.....	.....	.....
Chihuahua	9	10	19	22	7	3	
Distrito Federal	273	186	459	168	64	54	1
Durango	2	3	5	54	18	.....	
Guanajuato	10	11	21	12	9	3	
Guerrero	.....	.....	.....	15	.....	.....	.....
Hidalgo	.....	.....	.....	6	.....	.....	.....
Jalisco	31	32	63	38	50	15	
México	28	13	41	3	7	1	
Michoacán	10	4	14	27	27	7	
Morelos	2	2	4	1	.....	.....	.....
Nuevo León	26	23	49	25	.....	.....	.....
Oaxaca	6	3	9	5	12	.....	
Puebla	35	11	46	21	18	2	
Querétaro	1	1	2	6	2	.....	
Quintana Roo	.....	.....	.....	.....	.....	.....	.....
San Luis Potosí	9	1	10	16	6	6	
Sinaloa	.....	.....	.....	12	3	1	
Sonora	10	10	20	24	.....	6	
Tabasco	3	5	8	2	1	.....	
Tamaulipas	3	3	6	4	.....	.....	.....
Tepic	2	.....	2	6	.....	.....	.....
Tlaxcala	1	.....	1	4	1	.....	
Veracruz	63	40	103	18	39	28	
Yucatán	1	1	2	6	13	1	
Zacatecas	8	3	11	7	7	1	
Total de la República.	540	371	911	542	305	147	4

LA OCUPACION PRINCIPAL

SIONES LIBERALES

Dentistas			Dibujantes			Escritores y periodistas		
Hombres	Mujeres	Total	Hombres	Mujeres	Total	Hombres	Mujeres	Total
8	.....	8	1	.....	1	2	.....	2
3	.....	3	3	.....	3	.....	.....	.....
2	.....	2	.....	.....	.....	4	.....	4
10	2	12	6	2	8	1	1	2
5	.....	5	2	1	3	3	.....	3
11	.....	11	1	.....	1	.....	.....	.....
5	.....	5	3	.....	3	19	.....	19
137	7	144	162	14	176	211	14	225
12	3	15	2	.....	2	4	4	8
16	.....	16	.....	.....	.....	5	.....	5
2	.....	2	2	.....	2	.....	.....	.....
8	.....	8	4	1	5	4	.....	4
36	.....	36	6	2	8	86	4	90
5	.....	5	2	.....	2	1	2	3
23	.....	23	4	3	7	6	.....	6
.....	.....	.....	.....	.....	.....	2	.....	2
11	.....	11	20	.....	20	21	1	22
7	.....	7	4	.....	4	30	3	33
13	.....	13	8	.....	8	10	.....	10
3	.....	3	3	1	4	2	.....	2
1	.....	1	.....	.....	.....	.....	.....	.....
6	.....	6	9	1	10	47	2	49
10	.....	10	3	.....	3	22	2	24
10	.....	10	4	.....	4	4	.....	4
5	.....	5	1	.....	1	1	.....	1
5	.....	5	1	.....	1	1	1	2
4	.....	4	.....	.....	.....	4	.....	4
.....	.....	.....	.....	.....	.....	.....	.....	.....
34	.....	34	12	.....	12	13	2	15
16	1	17	1	1	2	15	4	19
8	1	9	.....	.....	.....	1	.....	1
416	14	430	264	26	290	519	40	559

POBLACION SEGUN

PROF

ESTADOS Y TERRITORIOS	Escultores			Farmacéuticos		
	Hombres	Mujeres	Total	Hombres	Mujeres	Total
Aguascalientes	9	.....	9	15	.....	15
Baja California	.....	.....	.....	3	.....	3
Campeche	8	.....	8	24	.....	24
Coahuila	.....	.....	.....	81	23	104
Colima	2	.....	2	23	.....	23
Chiapas	14	.....	14	38	2	40
Chihuahua	5	.....	5	50	1	51
Distrito Federal	157	.....	157	370	33	403
Durango	5	.....	5	26	.....	26
Guanajuato	81	2	83	115	4	119
Guerrero	12	.....	12	8	1	9
Hidalgo	8	.....	8	35	.....	35
Jalisco	61	1	62	164	20	184
México	23	.....	23	76	8	84
Michoacán	49	.....	49	105	3	108
Morelos	4	.....	4	34	8	42
Nuevo León	11	.....	11	45	1	46
Oaxaca	24	.....	24	27	2	29
Puebla	67	.....	67	109	1	110
Querétaro	32	.....	32	40	.....	40
Quintana Roo	.....	.....	.....	1	.....	1
San Luis Potosí	21	.....	21	57	6	63
Sinaloa	.....	.....	.....	29	5	34
Sonora	7	2	9	41	.....	41
Tabasco	3	.....	3	48	.....	48
Tamaulipas	4	.....	4	22	.....	22
Tepic	3	.....	3	19	.....	19
Tlaxcala	6	.....	6	15	.....	15
Veracruz	38	.....	38	259	8	267
Yucatán	35	.....	35	54	.....	54
Zacatecas	5	.....	5	16	1	17
Total de la República.	694	5	699	1,949	127	2,076

LA OCUPACION PRINCIPAL

IONES LIBERALES

Fotógrafos			Grabadores			Ingenieros en general.	Litógrafos		
Hombres	Mujeres	Total	Hombres	Mujeres	Total		Hombres	Mujeres	Total
19	2	21	.....	.....	.....	21	11	.....	11
6	.....	6	1	.....	1	46	.....	.....	.....
2	.....	2	.....	.....	.....	13	.....	.....	.....
39	.....	39	.....	.....	.....	207	3	.....	3
8	.....	8	9	.....	9	12	.....	.....	.....
16	.....	16	1	.....	1	44	.....	.....	.....
47	2	49	1	.....	1	263	18	.....	18
286	18	304	208	6	214	1,448	821	11	832
59	2	61	.....	.....	.....	148	3	.....	3
39	2	41	6	.....	6	135	.....	.....	.....
13	.....	13	.....	.....	.....	49	5	.....	5
20	.....	20	.....	.....	.....	150	.....	.....	.....
81	.....	81	6	.....	6	227	279	.....	279
34	1	35	3	.....	3	83	13	.....	13
56	.....	56	1	.....	1	97	9	.....	9
12	1	13	.....	.....	.....	15	.....	.....	.....
66	.....	66	.....	.....	.....	159	2	.....	2
26	1	27	2	.....	2	94	7	.....	7
71	4	75	19	.....	19	149	9	.....	9
11	4	15	11	.....	11	32	41	.....	41
.....	.....	.....	.....	.....	.....	2	.....	.....	.....
30	2	32	4	.....	4	106	28	.....	28
25	1	26	.....	.....	.....	81	3	.....	3
37	8	45	.....	3	3	222	1	.....	1
11	.....	11	4	.....	4	35	6	.....	6
21	2	23	7	.....	7	60	2	.....	2
13	.....	13	.....	.....	.....	46	.....	.....	.....
7	.....	7	4	.....	4	3	.....	.....	.....
63	1	64	15	.....	15	207	12	.....	12
19	.....	19	3	.....	3	40	14	.....	14
18	.....	18	.....	.....	.....	62	16	1	17
1,155	51	1,206	305	9	314	4,256	1,303	12	1,315

POBLACION SEGU

PRO

ESTADOS Y TERRITORIOS	Maestros de obras.			Médicos alópatas			Médicos homeó-
	Hombres	Mujeres	Total	Hombres	Mujeres	Total	
Aguascalientes	5	.....	5	34	1	35	
Baja California	7	.....	7	19	1	20	
Campeche	.....	.....	.....	29	.....	29	
Coahuila	15	.....	15	141	3	144	
Colima	.....	.....	.....	6	2	8	
Chiapas	.....	.....	.....	41	1	42	
Chihuahua	18	.....	18	97	2	99	
Distrito Federal	185	.....	185	701	13	714	1
Durango	59	.....	59	55	3	58	
Guanajuato	11	.....	11	122	3	125	
Guerrero	1	.....	1	38	3	41	
Hidalgo	4	.....	4	50	2	52	
Jalisco	6	.....	6	245	2	247	
México	9	.....	9	98	1	99	
Michoacán	5	.....	5	165	.....	165	
Morelos	2	.....	2	26	1	27	
Nuevo León	38	.....	38	133	3	136	
Oaxaca	6	.....	6	66	2	68	
Puebla	55	.....	55	164	13	177	
Querétaro	2	.....	2	19	.....	19	
Quintana Roo	1	.....	1	3	.....	3	
San Luis Potosí	8	.....	8	81	3	84	
Sinaloa	3	.....	3	42	.....	42	
Sonora	3	1	4	91	2	93	
Tabasco	3	.....	3	38	1	39	
Tamaulipas	3	.....	3	67	.....	67	
Tepic	2	.....	2	27	.....	27	
Tlaxcala	.....	.....	.....	14	.....	14	
Veracruz	35	.....	35	194	1	195	
Yucatán	14	.....	14	191	1	192	
Zacatecas	1	.....	1	58	.....	58	
Total de la República	501	1	502	3,055	64	3,119	6

LA OCUPACION PRINCIPAL

SIONES LIBERALES

Músicos			Notarios.	Parteras.	Pintores artistas		
Hombres	Mujeres	Total			Hombres	Mujeres	Total
194	8	202	.....	25	15	1	16
58	.....	58	.....	10	2	1	3
72	.....	72	1	9	3	.....	3
543	.....	543	12	524	49	17	66
58	.....	58	.....	5	16	2	18
176	2	178	11	45	15	10	25
466	1	467	7	144	59	.....	59
1,134	97	1,231	53	248	283	32	315
817	.....	817	8	59	4	.....	4
1,118	7	1,125	3	417	14	.....	14
115	.....	115	1	28	5	.....	5
175	10	185	8	48	14	.....	14
1,365	46	1,411	36	191	273	12	285
493	.....	493	39	100	2	.....	2
949	.....	949	12	201	67	43	110
54	.....	54	.....	34	3	.....	3
335	.....	335	5	38	42	6	48
840	.....	840	3	124	29	.....	29
751	.....	751	16	172	18	5	23
140	12	152	12	19	1	.....	1
9	.....	9	.....	2	.....	.....	.....
708	29	737	8	89	139	15	154
463	.....	463	6	40	27	.....	27
434	6	440	.....	46	70	5	75
59	.....	59	15	24	9	1	10
258	3	261	1	27	35	2	37
257	.....	257	2	35	58	.....	58
183	.....	183	3	13	.....	.....	.....
473	3	476	34	182	66	1	67
552	22	574	20	78	295	.....	295
715	4	719	2	50	7	.....	7
13,964	250	14,214	318	3,027	1,620	153	1,773

POBLACION SEGU

PROFESIONE

ESTADOS Y TERRITORIOS	Pintores decoradores			Profesores de instrucción		
	Hombres	Mujeres	Total	Hombres	Mujeres	Total
Aguascalientes	133	.....	133	54	153	2
Baja California	8	.....	8	20	132	1
Campeche	9	.....	9	46	77	1
Coahuila	161	.....	161	274	637	9
Colima	27	.....	27	57	120	1
Chiapas	16	.....	16	119	120	2
Chihuahua	154	.....	154	173	296	4
Distrito Federal	3,158	3	3,161	1,219	2,903	4,1
Durango	130	.....	130	173	298	4
Guanajuato	498	.....	498	304	730	1,0
Guerrero	40	.....	40	51	101	1
Hidalgo	132	.....	132	160	309	4
Jalisco	510	.....	510	542	1,463	2,0
México	259	.....	259	572	629	1,2
Michoacán	344	.....	344	287	648	9
Morelos	59	.....	59	47	146	1
Nuevo León	280	.....	280	321	549	8
Oaxaca	186	.....	186	355	296	6
Puebla	610	.....	610	541	743	1,2
Querétaro	130	.....	130	130	129	2
Quintana Roo	6	.....	6	3	7	
San Luis Potosí	189	.....	189	208	351	5
Sinaloa	38	.....	38	95	223	3
Sonora	45	.....	45	161	317	4
Tabasco	11	.....	11	71	88	1
Tamaulipas	40	.....	40	152	286	4
Tepic	10	.....	10	82	206	2
Tlaxcala	95	.....	95	148	103	2
Veracruz	206	.....	206	553	505	1,0
Yucatán	5	.....	5	378	515	8
Zacatecas	84	.....	84	179	452	6
Total de la República.	7,573	3	7,576	7,475	13,532	21,0

LA OCUPACION PRINCIPAL

LIBERALES

Sacerdotes católicos.	Sacerdotes de otros cultos.	Taquígrafos			Veterinarios.	PROPIETARIOS		
						Propietarios y rentistas		
		Hombres	Mujeres	Total		Hombres	Mujeres	Total
57	3	6	1	7	2	95	226	321
5	.....	.....	.....	.....	.....	52	78	130
8	9	.....	.....	.....	1	15	17	32
64	18	17	12	29	3	149	528	677
53	1	.....	.....	.....	.....	107	125	232
52	5	.....	.....	.....	2	33	87	120
70	3	24	47	71	6	347	268	615
431	23	228	245	473	73	1,995	4,082	6,077
110	26	12	3	15	3	138	257	395
441	7	4	3	7	17	306	969	1,275
74	7	2	.....	2	2	77	120	197
93	11	1	1	2	1	161	432	593
569	35	21	3	24	7	1,468	2,470	3,938
247	12	1	.....	1	6	348	550	898
457	9	7	.....	7	20	194	584	778
50	8	.....	1	1	4	75	143	218
73	20	22	10	32	6	144	409	553
229	8	1	2	3	10	64	169	233
343	18	3	4	7	28	389	1,047	1,436
109	1	.....	.....	.....	2	95	230	325
.....	.....	.....	.....	.....	.....	.....	1	1
122	19	13	10	23	4	183	394	577
35	3	3	2	5	.....	116	336	452
33	5	5	.....	5	7	149	455	604
25	5	.....	.....	.....	.....	79	3	82
30	8	5	.....	5	1	356	195	551
76	1	2	.....	2	4	164	226	390
84	.....	.....	.....	.....	2	18	14	32
232	9	4	.....	4	16	1,325	660	1,985
104	7	1	.....	1	7	239	113	352
129	4	5	1	6	.....	207	135	342
4,405	285	387	345	732	234	9,088	15,323	24,411

POBLACION SEGU

TRABAJOS DOMESTICOS

ESTADOS Y TERRITORIOS	Criados y sirvientes			Molenderas.	Porteros		
	Hombres	Mujeres	Total		Hombres	Mujeres	Total
Aguascalientes	526	2,027	2,553	3	3	.....	
Baja California	325	450	775	.....	.....	.....	.....
Campeche	106	652	758	295	.....	43	
Coahuila	1,244	4,478	5,722	309	13	10	
Colima	461	3,342	3,803	640	4	7	
Chiapas	2,464	3,969	6,433	16,240	2	.....	
Chihuahua	1,476	2,103	3,579	39	12	.....	
Distrito Federal	11,137	43,426	54,563	428	1,043	1,883	2,9
Durango	1,175	2,795	3,970	259	27	3	
Guanajuato	5,148	12,415	17,563	1,856	43	11	
Guerrero	715	1,618	2,333	660	2	.....	
Hidalgo	2,389	8,081	10,470	1,248	17	11	
Jalisco	3,553	14,186	17,739	1,055	44	16	
México	4,632	10,648	15,280	1,985	14	11	
Michoacán	3,500	8,128	11,628	848	24	9	
Morelos	441	1,593	2,034	142	12	4	
Nuevo León	946	2,025	2,971	108	6	.....	
Oaxaca	2,576	5,586	8,162	204,107	10	4	
Puebla	3,007	11,042	14,049	11,672	97	263	3
Querétaro	1,158	3,145	4,303	659	19	8	
Quintana Roo	59	74	133	47	3	14	
San Luis Potosí	2,423	10,817	13,240	9,739	26	12	
Sinaloa	963	2,991	3,954	292	15	1	
Sonora	1,773	3,314	5,087	3	4	.....	
Tabasco	310	5,307	5,617	723	3	.....	
Tamaulipas	709	739	1,448	29	2	.....	
Tepic	754	2,247	3,001	15	5	.....	
Tlaxcala	160	441	601	317	4	2	
Veracruz	3,436	8,154	11,590	8,153	26	26	
Yucatán	892	3,006	3,898	1,803	4	1	
Zacatecas	934	3,115	4,049	63	16	2	
Total de la República.	59,392	181,914	241,306	263,737	1,500	2,341	3,8

LA OCUPACION PRINCIPAL

		DIVERSOS					
		Acróbatas			Agentes de negocios		
Quehaceres de la casa.	Tortilleras.	Hombres	Mujeres	Total	Hombres	Mujeres	Total
37,100	571	.....	.....	.....	5	.....	5
14,069	9	1	.....	1	12	.....	12
27,488	14	3	.....	3	.....	.....	.....
93,079	233	3	4	7	112	.....	112
20,724	326	1	2	3	3	.....	3
100,472	886	.....	.....	.....	10	.....	10
98,793	48	9	5	14	141	.....	141
150,817	1,888	49	23	72	434	2	436
146,009	209	14	4	18	53	.....	53
331,640	5,169	10	5	15	33	.....	33
183,182	212	14	6	20	31	.....	31
194,234	623	.....	.....	.....	38	.....	38
344,918	2,328	6	6	12	186	.....	186
282,362	1,742	32	23	55	19	.....	19
317,467	1,055	31	12	43	114	.....	114
55,546	844	11	7	18	27	.....	27
109,524	95	11	5	16	137	.....	137
98,215	2,814	.....	.....	.....	58	.....	58
311,637	2,053	8	5	13	22	.....	22
77,486	295	5	2	7	2	.....	2
1,257	1	3	5	8	.....	.....	.....
175,749	610	16	7	23	92	.....	92
101,444	226	18	7	25	73	.....	73
74,429	110	6	3	9	70	.....	70
48,415	58	11	.....	11	20	.....	20
75,968	31	2	.....	2	32	.....	32
52,093	166	.....	.....	.....	3	.....	3
57,426	501	.....	.....	.....	3	.....	3
308,111	2,925	13	5	18	118	.....	118
95,155	206	29	9	38	35	.....	35
153,692	171	9	6	15	3	.....	3
4.138,501	26,419	315	151	466	1,886	2	1,888

POBLACION SEGU

ESTADOS Y TERRITORIOS	Aguadores			Billeteros		
	Hombres	Mujeres	Total	Hombres	Mujeres	Total
Aguascalientes	113	14	127	1	.....	
Baja California	5	.....	5	.....	.....	.....
Campeche	1	.....	1	2	.....	
Coahuila	45	35	80	5	33	3
Colima	10	.....	10	5	.....	
Chiapas	36	6	42	.....	.....	.....
Chihuahua	61	.....	61	.....	.....	.....
Distrito Federal	51	.....	51	144	64	20
Durango	70	2	72	.....	.....	.....
Guanajuato	261	15	276	.....	1	
Guerrero	10	.....	10	10	2	1
Hidalgo	36	34	70	.....	.....	.....
Jalisco	114	6	120	11	5	1
México	52	26	78	2	.....	
Michoacán	220	9	229	2	1	
Morelos	5	2	7	.....	.....	.....
Nuevo León	10	.....	10	.....	.....	.....
Oaxaca	103	24	127	.....	.....	.....
Puebla	6	28	34	13	3	1
Querétaro	30	1	31	1	.....	
Quintana Roo	.....	.....	.....	.....	.....	.....
San Luis Potosí	129	22	151	1	1	
Sinaloa	33	.....	33	7	.....	
Sonora	42	.....	42	.....	.....	.....
Tabasco	24	.....	24	.....	.....	.....
Tamaulipas	8	.....	8	4	.....	
Tepic	32	2	34	.....	.....	.....
Tlaxcala	5	.....	5	.....	.....	.....
Veracruz	106	10	116	56	19	7
Yucatán	3	.....	3	5	7	1
Zacatecas	144	1	145	.....	.....	.....
Total de la República.	1,765	237	2,002	269	136	40

LA OCUPACION PRINCIPAL

DIVERSOS

Calafateadores.	Empleados particulares			Empuntadores			Leñadores		
	Hombres	Mujeres	Total	Hombres	Mujeres	Total	Hombres	Mujeres	Total
.....	911	113	1,024	.....	.....	.....	.....	.....	.....
.....	274	4	278	.....	.....	.....	25	.....	25
28	276	1	277	.....	.....	.....	43	.....	43
.....	2,610	219	2,829	.....	.....	.....	8	.....	8
2	284	14	298	.....	.....	.....	116	.....	116
.....	419	2	421	.....	.....	.....	38	.....	38
1	4,033	366	4,399	.....	1	1	.....	.....	.....
.....	21,219	4,607	25,826	.....	289	289	80	.....	80
1	2,223	140	2,363	.....	.....	.....	28	4	32
1	3,622	227	3,849	.....	1,782	1,782	219	.....	219
.....	265	10	275	.....	213	213	447	2	449
.....	3,348	198	3,546	.....	9	9	4	.....	4
5	3,653	560	4,213	3	192	195	257	18	275
.....	4,245	254	4,499	.....	3,187	3,187	77	.....	77
.....	2,396	113	2,509	.....	422	422	1,113	.....	1,113
.....	394	38	432	.....	.....	.....	334	.....	334
.....	2,524	89	2,613	.....	.....	.....	21	.....	21
.....	1,403	82	1,485	.....	251	251	6	.....	6
.....	2,546	256	2,802	.....	541	541	1,115	.....	1,115
.....	756	76	832	.....	48	48	770	.....	770
6	114	2	116	.....	.....	.....	30	.....	30
24	3,455	250	3,705	.....	379	379	.....	.....	.....
.....	1,046	90	1,136	.....	.....	.....	55	.....	55
.....	2,056	90	2,146	2	.....	2	7	.....	7
10	293	8	301	.....	.....	.....	54	.....	54
1	1,604	48	1,652	.....	.....	.....	337	.....	337
.....	526	74	600	.....	.....	.....	.....	.....	.....
.....	260	3	263	.....	.....	.....	7	.....	7
12	5,050	360	5,410	.....	24	24	477	.....	477
1	1,315	18	1,333	.....	.....	.....	281	.....	281
.....	1,934	76	2,010	.....	12	12	1	.....	1
							84	.....	84
92	75,054	8,388	83,442	5	7,350	7,355	6,034	24	6,058

POBLACION SEGUN

ESTADOS Y TERRITORIOS	DIVERSOS					
	Se ignora			Escolares		
	Hombres	Mujeres	Total	Hombres	Mujeres	Total
Aguascalientes	.....	.....	.....	7,826	7,123	14,949
Baja California	....	1	1	1,651	1,396	3,047
Campeche	245	139	384	1,791	1,316	3,107
Coahuila	440	56	496	13,027	12,139	25,166
Colima	.....	.....	.....	3,899	3,622	7,521
Chiapas	11	1	12	3,333	2,276	5,609
Chihuahua	4,273	10,149	14,422	9,144	8,543	17,687
Distrito Federal	5,385	4,244	9,629	23,131	21,461	44,592
Durango	181	65	246	4,847	4,268	9,115
Guanajuato	1,634	91	1,725	16,414	13,958	30,372
Guerrero	988	140	1,128	32,182	27,592	59,774
Hidalgo	1,377	137	1,514	48,082	42,972	91,054
Jalisco	507	1,570	2,077	22,308	21,651	43,959
México	73	36	109	29,302	23,672	52,974
Michoacán	257	289	546	31,571	31,074	62,645
Morelos	464	681	1,145	15,621	13,437	29,058
Nuevo León	379	269	648	32,714	28,161	60,875
Oaxaca	1,408	2,999	4,407	18,813	9,552	28,365
Puebla	10,117	288	10,405	38,634	8,052	46,686
Querétaro	28	.....	28	9,098	8,394	17,492
Quintana Roo	3	3	6	200	133	333
San Luis Potosí	596	963	1,559	17,108	14,593	31,701
Sinaloa	234	85	319	1,598	1,390	2,988
Sonora	4	1	5	7,462	6,018	13,480
Tabasco	655	827	1,482	4,324	3,298	7,622
Tamaulipas	332	115	447	4,125	3,432	7,557
Tepic	.....	.....	.....	5,776	5,655	11,431
Tlaxcala	.....	.....	.....	19,367	15,711	35,078
Veracruz	844	922	1,766	16,876	12,339	29,215
Yucatán	24	9	33	15,429	11,189	26,618
Zacatecas	10,792	223	11,015	11,493	12,178	23,671
Total de la República.	41,251	24,303	65,554	467,146	376,595	843,741

LA OCUPACION PRINCIPAL

IMPRODUCTIVOS

Estudiantes			Mesalimas.	Sin ocupación			Sin ocupación por menores de edad		
Hombres	Mujeres	Total		Hombres	Mujeres	Total	Hombres	Mujeres	Total
181	149	330	27	94	121	215	11,446	11,000	22,446
21	12	33	1	139	166	305	7,462	6,867	14,329
682	246	928	.....	225	170	395	10,436	9,634	20,070
939	674	1,613	225	483	717	1,200	54,257	49,353	103,610
74	45	119	88	47	90	137	8,486	8,307	16,793
242	97	339	18	160	1,102	1,262	89,927	79,135	169,062
404	209	613	104	3,093	13,110	16,203	66,813	60,070	126,883
5,813	2,923	8,736	603	5,380	23,410	28,790	77,567	77,375	154,942
466	302	768	126	487	93	580	81,904	78,441	160,345
555	209	764	87	4,190	313	4,503	175,918	163,906	339,824
230	146	376	65	364	356	720	87,754	82,113	169,867
199	19	218	108	1,090	325	1,415	75,296	72,047	147,343
1,690	981	2,671	150	3,116	29,571	32,687	178,088	170,056	348,144
436	346	782	103	1,248	728	1,976	171,151	153,425	324,576
1,105	813	1,918	170	1,833	370	2,203	127,844	128,692	256,536
53	82	135	20	509	834	1,343	14,377	14,141	28,518
586	335	921	136	543	550	1,093	36,378	34,621	70,999
993	352	1,345	13	68,010	61,468	129,478	106,285	104,829	211,114
1,368	551	1,919	102	1,816	353	2,169	178,136	180,175	358,311
508	268	776	27	131	54	185	28,564	29,743	58,307
.....	.....	.....	.....	26	338	364	851	837	1,688
769	289	1,058	87	1,233	1,816	3,049	97,816	91,224	189,040
233	104	337	57	3,660	634	4,294	53,412	48,198	101,610
111	53	164	12	1,608	430	2,038	40,516	36,667	77,183
346	163	509	.....	853	882	1,735	34,980	31,886	66,866
270	166	436	28	191	105	296	44,184	39,838	84,022
110	4	114	40	101	565	666	21,744	19,564	41,308
24	5	29	.....	63	200	263	17,062	16,667	33,729
1,380	427	1,807	288	1,231	1,065	2,296	191,653	177,939	369,592
420	56	476	.....	273	220	493	46,160	43,884	90,044
325	87	412	14	736	288	1,024	77,814	67,520	145,334
20,533	10,113	30,646	2,699	102,933	140,444	243,377	2.214,281	2.088,154	4.302,435

POBLACION SEGU

ESTADOS Y TERRITORIOS	Toreros.	Destiladores			Vaqueros.	Domadores de fieras.
		Hombres	Mujeres	Total		
Aguascalientes	9	.....	.....	.....	.....	.....
Baja California	1	1	.....	1	3	.....
Campeche	7	2	.....	2	96	.....
Coahuila	21	.....	.....	.....	.....	.....
Colima	.....	.....	.....	.....	.....	.....
Chiapas	.....	6	21	27	.....	.....
Chihuahua	20	2	.....	2	.....	.....
Distrito Federal	78	1	.....	1	.....	.....
Durango	6	.....	.....	.....	.....	.....
Guanajuato	20	.....	.....	.....	33	.....
Guerrero	.....	.....	.....	.....	.....	.....
Hidalgo	2	.....	.....	.....	.....	.....
Jalisco	34	.....	.....	.....	.....	.....
México	.....	.....	.....	.....	.....	.....
Michoacán	5	.....	.....	.....	.....	.....
Morelos	.....	.....	.....	.....	.....	.....
Nuevo León	16	.....	.....	.....	.....	.....
Oaxaca	1	.....	.....	.....	.....	.....
Puebla	11	.....	.....	.....	.....	.....
Querétaro	2	.....	.....	.....	.....	.....
Quintana Roo	.....	.....	.....	.....	.....	.....
San Luis Potosí	8	.....	.....	.....	.....	.....
Sinaloa	6	.....	.....	.....	.....	.....
Sonora	2	.....	.....	.....	.....	.....
Tabasco	.....	.....	.....	.....	32	.....
Tamaulipas	5	.....	.....	.....	.....	.....
Tepic	3	.....	.....	.....	.....	.....
Tlaxcala	3	.....	.....	.....	.....	.....
Veracruz	5	.....	.....	.....	.....	.....
Yucatán	3	.....	.....	.....	.....	(
Zacatecas	4	.....	.....	.....	.....	.....
Total de la República.	272	12	21	33	164	(

LA OCUPACION PRINCIPAL

[redacted] DIVERSOS

Careyeros.	Apicultores.	Arqueólogos.	Tlachiqueros			Tejamanileros.	Fabricantes de violines.	Peineros.
			Hombres	Mujeres	Total			
.....	.....	.....	.....	.....	.....	.....	.....	.....
.....	.....	.....	.....	.....	.....	.....	.....	.....
.....	.....	.....	.....	.....	.....	.....	.....	.....
.....	.....	.....	.....	.....	.....	.....	.....	.....
.....	.....	.....	.....	.....	.....	.....	.....	.....
.....	.....	.....	.....	.....	.....	.....	.....	.....
.....	.....	.....	1	.....	1	.....	.....	.....
.....	.....	.....	.....	.....	.....	.....	.....	.....
.....	.....	.....	31	.....	31	.....	.....	16
.....	.....	.....	.....	.....	.....	.....	.....	.....
.....	.....	.....	.....	.....	.....	.....	.....	.....
.....	.....	.....	.....	.....	.....	.....	.....	.....
.....	.....	.....	1,260	.....	1,260	64	5	.....
.....	.....	.....	.....	.....	.....	.....	.....	.....
.....	.....	.....	.....	.....	.....	.....	.....	.....
.....	.....	.....	.....	.....	.....	.....	.....	.....
.....	.....	.....	44	39	83	.....	12	.....
.....	.....	.....	.....	.....	.....	.....	.....	.....
.....	.....	.....	.....	.....	.....	.....	.....	.....
.....	.....	.....	.....	.....	.....	.....	.....	.....
.....	.....	.....	.....	.....	.....	.....	.....	.....
.....	.....	.....	.....	.....	.....	.....	.....	.....
.....	.....	.....	.....	.....	.....	.....	.....	.....
.....	.....	.....	.....	.....	.....	.....	.....	.....
.....	.....	.....	.....	.....	.....	.....	.....	.....
.....	.....	.....	.....	.....	.....	.....	.....	.....
.....	.....	.....	.....	.....	.....	.....	.....	.....
2	1	1	.....	.....	.....	.....	.....	.....
.....	.....	.....	.....	.....	.....	.....	.....	.....
2	1	1	1,336	39	1,375	64	17	16

POBLACION SEGU

ESTADOS Y TERRITORIOS	Enfermeros			Hosteleros		
	Hombres	Mujeres	Total	Hombres	Mujeres	Total
Aguascalientes	.....	7	7	.....	.....	.....
Baja California	.....	.....	.....	1	2	
Campeche	.....	.....	.....	1	.....	
Coahuila	.....	.....	.....	.....	.....	.....
Colima	.....	.....	.....	.....	.....	.....
Chiapas	.....	.....	.....	.....	.....	.....
Chihuahua	.....	23	23	.....	2	
Distrito Federal	7	274	281	.....	.....	.....
Durango	.....	.....	.....	.....	.....	.....
Guanajuato	5	53	58	.....	5	
Guerrero	.....	.....	.....	.....	.....	.....
Hidalgo	.....	.....	.....	.....	.....	.....
Jalisco	.....	.....	.....	.....	.....	.....
México	.....	.....	.....	.....	.....	.....
Michoacán	.....	.....	.....	.....	.....	.....
Morelos	.....	.....	.....	.....	.....	.....
Nuevo León	.....	.....	.....	.....	.....	.....
Oaxaca	.....	.....	.....	.....	4	
Puebla	.....	.....	.....	.....	.....	.....
Querétaro	.....	.....	.....	.....	.....	.....
Quintana Roo	.....	.....	.....	.....	.....	.....
San Luis Potosí	.....	.....	.....	.....	.....	.....
Sinaloa	.....	.....	.....	.....	.....	.....
Sonora	.....	.....	.....	84	124	20
Tabasco	.....	.....	.....	.....	1	
Tamaulipas	.....	.....	.....	.....	.....	.....
Tepic	.....	.....	.....	.....	.....	.....
Tlaxcala	.....	.....	.....	.....	.....	.....
Veracruz	1	2	3	7	2	
Yucatán	.....	.....	.....	.....	.....	.....
Zacatecas	.....	7	7	.....	.....	.....
Total de la República.	13	366	379	93	140	23

LA OCUPACION PRINCIPAL

[redacted] DIVERSOS

Copeleros.	Cedaceros			Limosneros			Metateros.
	Hombres	Mujeres	Total	Hombres	Mujeres	Total	
.....	.....	.....	.....	.....	.....	.....	.....
.....	.....	.....	.....	.....	.....	.....	.....
.....	.....	.....	.....	.....	.....	.....	.....
.....	.....	.....	.....	.....	.....	.....	.....
.....	.....	.....	.....	.....	.....	.....	.....
.....	.....	.....	.....	9	1	10	.....
.....	.....	.....	.....	.....	.....	.....	.....
.....	.....	.....	.....	.....	.....	.....	1
138	20	3	23	43	43	86	55
.....	.....	.....	.....	.....	.....	.....	.....
.....	.....	.....	.....	.....	.....	.....	.....
.....	.....	.....	.....	.....	.....	.....	.....
.....	.....	.....	.....	.....	.....	.....	.....
.....	.....	.....	.....	.....	.....	.....	.....
.....	.....	.....	.....	.....	.....	.....	.....
.....	.....	.....	.....	.....	.....	.....	.....
.....	.....	.....	.....	.....	.....	.....	.....
.....	.....	.....	.....	.....	.....	.....	.....
.....	.....	.....	.....	.....	.....	.....	.....
.....	.....	.....	.....	.....	.....	.....	.....
.....	.....	.....	.....	.....	.....	.....	.....
.....	.....	.....	.....	.....	.....	.....	.....
.....	.....	.....	.....	.....	.....	.....	.....
.....	.....	.....	.....	.....	.....	.....	.....
.....	.....	.....	.....	.....	.....	.....	.....
.....	.....	.....	.....	.....	.....	.....	.....
.....	.....	.....	.....	.....	.....	.....	.....
.....	.....	.....	.....	.....	.....	.....	.....
.....	.....	.....	.....	.....	.....	.....	.....
.....	.....	.....	.....	.....	.....	.....	.....
138	20	3	23	52	44	96	56

POBLACION SEGU

ESTADOS Y TERRITORIOS	Chocolateros			Parageros.	Astilleros.	Empleados de espectáculos.
	Hombres	Mujeres	Total			
Aguascalientes						
Baja California						
Campeche						
Coahuila						
Colima						
Chiapas						
Chihuahua						
Distrito Federal					1	
Durango						
Guanajuato	1	80	81		6	1
Guerrero						
Hidalgo						
Jalisco		18	18			
México						
Michoacán						
Morelos						
Nuevo León						
Oaxaca	1	205	206			
Puebla						
Querétaro						
Quintana Roo						
San Luis Potosí						
Sinaloa						
Sonora						
Tabasco						
Tamaulipas						
Tepic						
Tlaxcala						
Veracruz				4		
Yucatán						
Zacatecas						
Total de la República.	2	303	305	4	6	1

LA OCUPACION PRINCIPAL

[redacted]

Cuerpo Diplomático.	Boleros.	Vigueros.	Maquinistas.	Perforadores.	Empresarios.	Agentes viajeros.	Ferrocarrileros.	Reparadores de vía.
.....	.....	.....	.....	.....	.....	.....	.....	.....
.....	.....	.....	.....	.....	.....	.....	.....	.....
.....	.....	.....	.....	.....	.....	.....	19	.....
.....	.....	.....	.....	.....	.....	.....	.....	.....
.....	.....	.....	.....	.....	.....	.....	.....	.....
1	8	.....	.....	3	.....	.....	1	.....
60	47	.....	221	.....	.....	.....	47	.....
.....	.....	.....	.....	.....	.....	.....	.....	.....
.....	8	.....	.....	1	1	49	466	2
.....	9	.....	.....	.....	.....	.....	.....	.....
.....	.....	126	.....	.....	.....	.....	.....	.....
.....	.....	.....	.....	.....	.....	.....	.....	.....
.....	.....	.....	.....	.....	.....	.....	.....	.....
.....	6	.....	.....	.....	.....	.....	.....	.....
.....	.....	.....	.....	.....	.....	.....	.....	.....
.....	.....	.....	.....	.....	.....	.....	.....	.....
.....	.....	.....	.....	.....	.....	.....	.....	.....
.....	.....	.....	.....	.....	.....	.....	.....	.....
.....	.....	.....	.....	.....	.....	.....	.....	.....
.....	.....	.....	.....	.....	.....	.....	5	.....
1	.....	.....	.....	.....	.....	.....	.....	.....
.....	.....	.....	.....	.....	.....	.....	.....	.....
.....	.....	.....	.....	.....	.....	.....	.....	.....
.....	.....	.....	.....	.....	.....	.....	.....	.....
.....	.....	.....	.....	.....	.....	.....	.....	.....
.....	7	.....	.....	.....	.....	.....	22	.....
62	85	126	221	4	1	49	560	2

POBLACION SEGU

ESTADOS Y TERRITORIOS	Polvoreros			Botoneros		
	Hombres	Mujeres	Total	Hombres	Mujeres	Total
Aguascalientes						
Baja California						
Campeche						
Coahuila						
Colima						
Chiapas						
Chihuahua						
Distrito Federal						
Durango						
Guanajuato						
Guerrero						
Hidalgo						
Jalisco						
México						
Michoacán						
Morelos						
Nuevo León						
Oaxaca	3	1	4	26	39	6
Puebla						
Querétaro						
Quintana Roo						
San Luis Potosí						
Sinaloa						
Sonora						
Tabasco						
Tamaulipas						
Tepic						
Tlaxcala						
Veracruz						
Yucatán						
Zacatecas						
Total de la República.	3	1	4	26	39	6

LA OCUPACION PRINCIPAL

[redacted]

Atoleras.	Tamaleras.	Veladores.	Amarradoras de tiras.	Peritos mercantiles			Pastores		
				Hombres	Mujeres	Total	Hombres	Mujeres	Total
							212		212
							349	314	663
				3	22	25			
29	28								
			383						
		2							
		7							
29	28	9	383	3	22	25	561	314	875

POBLACION SEGU

ESTADOS Y TERRITORIOS	Electricistas			Chauffeurs.	Trapicheros.	Flebotomianos.
	Hombres	Mujeres	Total			
Aguascalientes	.....	.....	.....	.....	.....	.....
Baja California	.....	.....	.....	.....	.....	.....
Campeche	.....	.....	.....	.....	.....	.....
Coahuila	.....	.....	.....	.....	.....	.....
Colima	.....	.....	.....	.....	.....	.....
Chiapas	.....	.....	.....	.....	.....	.....
Chihuahua	19	.....	19	.....	.....	.....
Distrito Federal	1,090	1	1,091	369	.....	
Durango	.....	.....	.....	.....	.....	.....
Guanajuato	96	.....	96	.....	5	.....
Guerrero	.....	.....	.....	.....	.....	.....
Hidalgo	128	.....	128	.....	.....	.....
Jalisco	.....	.....	.....	.....	.....	.....
México	13	.....	13	.....	.....	.....
Michoacán	.....	.....	.....	.....	.....	.....
Morelos	.....	.....	.....	.....	.....	.....
Nuevo León	.....	.....	.....	.....	.....	.....
Oaxaca	.....	.....	.....	.....	.....	.....
Puebla	.....	.....	.....	.....	.....	.....
Querétaro	19	.....	19	.....	.....	.....
Quintana Roo	.....	.....	.....	.....	.....	.....
San Luis Potosí	28	.....	28	.....	.....	.....
Sinaloa	.....	.....	.....	.....	.....	.....
Sonora	.....	.....	.....	.....	.....	.....
Tabasco	.....	.....	.....	.....	.....	.....
Tamaulipas	.....	.....	.....	.....	.....	.....
Tepic	.....	.....	.....	.....	.....	.....
Tlaxcala	.....	.....	.....	.....	.....	.....
Veracruz	6	.....	6	.....	.....	.....
Yucatán	.....	.....	.....	.....	.....	.....
Zacatecas	11	.....	11	.....	.....	.....
Total de la República.	1,410	1	1,411	369	5	

LA OCUPACION PRINCIPAL

DIVERSOS

Linotipistas.	Preseros.	Papeleros Hombres	Papeleros Mujeres	Papeleros Total	Conductores.	Amansadores.	Silleros.	Fidelleros.
1		12	3	15	4	9		
	1	3		3			8	14
								3
							16	
1	1	15	3	18	4	9	24	17

POBLACION SEGU

ESTADOS Y TERRITORIOS	Químicos industriales			Mecanógrafos		
	Hombres	Mujeres	Total	Hombres	Mujeres	Total
Aguascalientes	.....	.....	.....	.....	.....	.....
Baja California	.....	.....	.....	.....	.....	.....
Campeche	.....	.....	.....	.....	.....	.....
Coahuila	.....	.....	.....	.....	.....	.....
Colima	.....	.....	.....	.....	.....	.....
Chiapas	.....	.....	.....	.....	.....	.....
Chihuahua	.....	.....	.....	.....	.....	.....
Distrito Federal	29	.....	29	3	13	1
Durango	.....	.....	.....	.....	.....	.....
Guanajuato	.....	.....	.....	.....	.....	.....
Guerrero	.....	.....	.....	.....	.....	.....
Hidalgo	1	.....	1	.....	.....	.....
Jalisco	.....	.....	.....	.....	.....	.....
México	1	.....	1	.....	.....	.....
Michoacán	.....	.....	.....	.....	.....	.....
Morelos	.....	.....	.....	.....	.....	.....
Nuevo León	.....	.....	.....	.....	.....	.....
Oaxaca	.....	.....	.....	1	.....	1
Puebla	.....	.....	.....	.....	.....	.....
Querétaro	.....	.....	.....	.....	.....	.....
Quintana Roo	.....	.....	.....	.....	.....	.....
San Luis Potosí	.....	.....	.....	.....	.....	.....
Sinaloa	.....	.....	.....	.....	.....	.....
Sonora	.....	.....	.....	.....	.....	.....
Tabasco	.....	.....	.....	.....	.....	.....
Tamaulipas	.....	.....	.....	.....	.....	.....
Tepic	.....	.....	.....	.....	.....	.....
Tlaxcala	.....	.....	.....	.....	.....	.....
Veracruz	.....	.....	.....	.....	.....	.....
Yucatán	.....	.....	.....	.....	.....	.....
Zacatecas	.....	.....	.....	.....	.....	.....
Total de la República.	31	.....	31	4	13	17

LA OCUPACION PRINCIPAL

[redacted] DIVERSOS

Arrendadores.	Impresores.	Cacleros y huaracheros			Cerrajeros.	Vitícultores.	Curanderos		
		Hombres	Mujeres	Total			Hombres	Mujeres	Total
.....	.....	.....	.....	.....	.....	.....	.....	.....	.....
.....	.....	.....	.....	.....	.....	.....	.....	.....	.....
.....	.....	.....	.....	.....	.....	.....	.....	.....	.....
.....	.....	.....	.....	.....	.....	.....	.....	.....	.....
.....	.....	.....	.....	.....	.....	.....	.....	.....	.....
.....	.....	.....	.....	.....	.....	.....	1	.....	1
.....	.....	.....	.....	.....	.....	.....	.....	.....	.....
.....	.....	.....	.....	.....	.....	.....	.....	.....	.....
.....	.....	.....	.....	.....	.....	.....	.....	.....	.....
.....	.....	.....	.....	.....	.....	.....	.....	.....	.....
.....	.....	.....	.....	.....	.....	.....	.....	.....	.....
.....	.....	.....	.....	.....	.....	.....	.....	.....	.....
.....	.....	.....	.....	.....	.....	.....	.....	.....	.....
.....	.....	.....	.....	.....	.....	.....	.....	.....	.....
.....	.....	.....	.....	.....	.....	.....	.....	.....	.....
1	1	50	1	51	2	3	.....	.....	.....
.....	.....	.....	.....	.....	.....	.....	21	17	38
.....	.....	.....	.....	.....	.....	.....	.....	.....	.....
.....	1	.....	.....	.....	.....	.....	.....	.....	.....
.....	.....	.....	.....	.....	.....	.....	.....	.....	.....
.....	.....	.....	.....	.....	.....	.....	.....	.....	.....
.....	.....	.....	.....	.....	.....	.....	.....	.....	.....
.....	.....	.....	.....	.....	.....	.....	.....	.....	.....
.....	.....	.....	.....	.....	.....	.....	.....	.....	.....
.....	.....	.....	.....	.....	.....	.....	.....	.....	.....
.....	.....	.....	.....	.....	.....	.....	.....	.....	.....
.....	.....	.....	.....	.....	.....	.....	1	.....	1
1	2	50	1	51	2	3	25	20	45

POBLACION SEGU

ESTADOS Y TERRITORIOS	Fogoneros.	Motoristas.	Maestros de armas.	Teneedores de libros.	Disecadores.	Contratistas.
Aguascalientes	.....	.....	.....	.....	.....	.....
Baja California	.....	.....	.....	.....	.....	.....
Campeche	16	.....	.....	3	.....	.....
Coahuila	.....	.....	.....	.....	.....	.....
Colima	.....	.....	.....	.....	.....	.....
Chiapas	1	.....	.....	.....	.....	.....
Chihuahua	.....	.....	.....	.....	.....	3
Distrito Federal	10	146	3	98	3	65
Durango	.....	.....	.....	.....	.....	.....
Guanajuato	.....	.....	.....	.....	.....	.....
Guerrero	.....	.....	.....	.....	.....	.....
Hidalgo	.....	.....	.....	.....	.....	.....
Jalisco	.....	.....	.....	.....	.....	.....
México	.....	.....	.....	.....	.....	.....
Michoacán	.....	.....	.....	.....	.....	.....
Morelos	.....	.....	.....	.....	.....	.....
Nuevo León	.....	.....	.....	.....	1	.....
Oaxaca	.....	.....	.....	.....	.....	.....
Puebla	.....	.....	.....	102	.....	.....
Querétaro	.....	.....	.....	.....	.....	.....
Quintana Roo	5	.....	.....	.....	.....	.....
San Luis Potosí	.....	.....	.....	.....	.....	.....
Sinaloa	.....	.....	.....	.....	.....	.....
Sonora	.....	.....	.....	.....	.....	.....
Tabasco	.....	.....	.....	.....	.....	.....
Tamaulipas	.....	.....	.....	.....	.....	.....
Tepic	.....	.....	.....	.....	.....	.....
Tlaxcala	.....	.....	.....	.....	.....	.....
Veracruz	.....	.....	.....	3	.....	.....
Yucatán	.....	.....	.....	.....	1	.....
Zacatecas	9	.....	.....	.....	.....	.....
Total de la República.	41	146	3	206	5	68

LA OCUPACION PRINCIPAL

[redacted] DIVERSOS

Pugilistas.	Pelotaris.	Aserradores.	Callistas y manicuristas			Chicleros		
			Hombres	Mujeres	Total	Hombres	Mujeres	Total
		1				766		766
1	4		8	2	10			
		459						
						23	1	24
1	4	460	8	2	10	789	1	790

POBLACION SEGUN LA OCUPACION

DIVERSOS

ESTADOS Y TERRITORIOS	Hilanderos			Opticos.	Petateros		
	Hombres	Mujeres	Total		Hombres	Mujeres	Total
Aguascalientes	.....	.....	.....	.....	.....	.....	.....
Baja California	.....	.....	.....	.....	.....	.....	.....
Campeche	.....	.....	.....	.....	.....	.....	.....
Coahuila	.....	.....	.....	.....	.....	.....	.....
Colima	.....	.....	.....	.....	.....	.....	.....
Chiapas	296	190	486	.....	.....	.....	.....
Chihuahua	.....	.....	.....	.....	.....	.....	.....
Distrito Federal	.....	.....	.....	.....	.....	.....	.....
Durango	.....	.....	.....	.....	.....	.....	.....
Guanajuato	.....	.....	.....	.....	7	.....	7
Guerrero	.....	.....	.....	.....	.....	.....	.....
Hidalgo	.....	.....	.....	.....	.....	.....	.....
Jalisco	.....	.....	.....	1	.....	.....	.....
México	.....	.....	.....	.....	13	5	18
Michoacán	.....	.....	.....	.....	.....	.....	.....
Morelos	.....	.....	.....	.....	.....	.....	.....
Nuevo León	.....	.....	.....	.....	.....	.....	.....
Oaxaca	.....	.....	.....	.....	.....	.....	.....
Puebla	.....	.....	.....	.....	.....	.....	.....
Querétaro	.....	.....	.....	.....	.....	.....	.....
Quintana Roo	.....	.....	.....	.....	.....	.....	.....
San Luis Potosí	.....	.....	.....	.....	.....	.....	.....
Sinaloa	.....	.....	.....	.....	.....	.....	.....
Sonora	.....	.....	.....	.....	.....	.....	.....
Tabasco	.....	.....	.....	.....	.....	.....	.....
Tamaulipas	.....	.....	.....	.....	.....	.....	.....
Tepic	.....	.....	.....	.....	.....	.....	.....
Tlaxcala	.....	.....	.....	.....	.....	.....	.....
Veracruz	.....	.....	.....	.....	.....	.....	.....
Yucatán	.....	.....	.....	.....	.....	.....	.....
Zacatecas	.....	.....	.....	.....	.....	.....	.....
Total de la República.	296	190	486	1	20	5	25

PRINCIPAL

POBLACION POR CULTOS

Total general			Católicos			Protestantes		
Hombres	Mujeres	Total	Hombres	Mujeres	Total	Hombres	Mujeres	Total
58,993	61,518	120,511	58,627	61,127	119,754	283	369	652
27,872	24,400	52,272	26,320	24,062	50,382	364	105	469
44,075	42,586	86,661	43,066	42,025	85,091	352	141	493
186,533	175,559	362,092	181,343	172,147	353,490	3,330	2,959	6,289
38,003	39,701	77,704	37,847	39,681	77,528	65	16	81
215,862	222,981	438,843	214,960	222,765	437,725	423	185	608
207,878	197,829	405,707	196,200	188,793	384,933	2,720	1,872	4,592
341,558	379,195	720,753	329,811	371,842	701,653	6,037	4,357	10,394
246,323	236,852	483,175	244,524	235,804	480,328	1,282	810	2,092
530,351	551,300	1.081,651	529,725	550,936	1.080,661	427	306	733
294,287	299,991	594,278	292,621	298,909	591,530	1,191	986	2,177
315,548	331,003	646,551	312,754	328,864	641,618	1,775	1,419	3,194
592,690	616,165	1.208,855	590,428	614,032	1.204,460	856	790	1,646
489,072	500,438	989,510	485,983	497,766	983,749	2,677	2,551	5,228
489,073	502,807	991,880	487,157	501,299	988,456	1,269	1,071	2,340
89,542	90,052	179,594	88,622	89,289	177,911	572	516	1,088
183,253	181,897	365,150	180,382	179,473	359,855	2,301	2,197	4,498
511,607	528,791	1.040,398	509,321	527,419	1.036,740	1,088	676	1,764
536,194	565,406	1.101,600	534,859	564,411	1.099,270	1,177	950	2,127
121,303	123,360	244,663	121,191	123,317	244,508	104	43	147
6,087	3,022	9,109	5,441	2,754	8,195	525	229	754
309,309	318,491	627,800	307,505	317,236	624,741	1,190	993	2,183
159,709	163,933	323,642	158,377	163,587	321,964	619	250	869
136,898	128,485	265,383	128,940	126,763	255,703	2,174	1,245	3,419
92,542	95,032	187,574	91,989	94,619	186,608	223	177	400
126,888	122,753	249,641	124,809	121,389	246,198	1,552	1,139	2,697
87,775	83,398	171,173	87,220	83,239	170,459	389	150	539
92,037	92,134	184,171	91,729	91,889	183,618	298	244	542
568,846	564,013	1.132,859	564,833	562,219	1.127,052	2,344	1,289	3,633
168,025	171,588	339,613	163,968	169,483	333,451	1,137	722	1,859
236,338	241,218	477,556	235,170	240,315	475,485	730	602	1,332
504,471	7.655,898	15.160,369	7.425,722	7.607,454	15.033,176	39,480	29,359	68,839

POBLA

ESTADOS Y TERRITORIOS	Griegos ortodoxos			Mahometanos		
	Hombres	Mujeres	Total	Hombres	Mujeres	Total
Aguascalientes	3	2	5	.....	.....	.....
Baja California	163	140	303	.....	.....	.....
Campeche	.....	.....	.....	12	.....	12
Coahuila	10	5	15	19	3	22
Colima	.....	.....	.....	40	.....	40
Chiapas	2	.....	2	26	1	27
Chihuahua	82	75	157	.....	.....	.....
Distrito Federal	17	1	18	50	3	53
Durango	6	.....	6	16	1	17
Guanajuato	24	10	34	2	.....	2
Guerrero	1	.....	1	3	.....	3
Hidalgo	.....	.....	.....	8	.....	8
Jalisco	.....	.....	.....	5	.....	5
México	15	7	22	24	14	38
Michoacán	.....	.....	.....	1	.....	1
Morelos	.....	.....	.....	.....	.....	.....
Nuevo León	.....	.....	.....	11	1	12
Oaxaca	4	2	6	91	4	95
Puebla	1	.....	1	11	.....	11
Querétaro	.....	.....	.....	1	.....	1
Quintana Roo	28	16	44	.....	.....	.....
San Luis Potosí	.....	.....	.....	45	1	46
Sinaloa	1	1	2	9	1	10
Sonora	12	1	13	22	.....	22
Tabasco	.....	.....	.....	11	3	14
Tamaulipas	.....	.....	.....	11	4	15
Tepic	.....	.....	.....	2	1	3
Tlaxcala	.....	.....	.....	.....	.....	.....
Veracruz	.....	.....	.....	104	16	120
Yucatán	1	.....	1	10	3	13
Zacatecas	.....	.....	.....	12	.....	12
Total de la República.	370	260	630	546	56	602

CION POR CULTOS

Budhistas			Israelitas			Otros cultos		
Hombres	Mujeres	Total	Hombres	Mujeres	Total	Hombres	Mujeres	Total
2	.....	2	1	.....	1	.....	.....	.....
847	1	848	1	.....	1	.....	.....	.....
90	8	98	.....	.....	.....	.....	.....	.....
916	44	960	10	5	15	.....	.....	.....
36	2	38	5	2	7	.....	.....	.....
348	6	354	.....	.....	.....	.....	.....	.....
572	8	580	29	11	40	278	4	282
435	31	466	107	42	149	99	33	132
78	3	81	1	.....	1	145	147	292
33	1	34	.....	.....	.....	.....	.....	.....
6	.....	6	.....	.....	.....	.....	.....	.....
25	.....	25	1	1	2	.....	.....	.....
11	.....	11	.....	.....	.....	.....	.....	.....
52	2	54	1	.....	1	.....	.....	.....
10	7	17	4	1	5	.....	.....	.....
5	....	5	.....	.....	....	.....	.....	.....
113	10	123	3	4	7	.....	.....	.....
83	.....	83	.....	.....	.....	.....	.....	.....
4	1	5	1	.....	1	2	3	5
1	.....	1	.....	.....	.....	.....	.....	.....
26	.....	26	.....	.....	.....	.....	.....	.....
32	1	33	.....	.....	.....	.....	.....	.....
447	5	452	.....	.....	.....	.....	.....	.....
601	22	623	17	5	22	4,591	297	4,888
8	.....	8	.....	.....	.....	.....	.....	.....
139	8	147	.....	.....	.....	.....	.....	.....
153	.....	153	.....	.....	.....	.....	.....	.....
.....	.....	.....	.....	.....	.....	.....	.....	.....
369	35	404	2	.....	2	.....	.....	.....
595	4	599	.....	.....	.....	.....	.....	.....
1	.....	1	.....	.....	.....	6	....	6
6,038	199	6,237	183	71	254	5,121	484	5,605

POBLACION POR CUL

ESTADOS Y TERRITORIOS	Sin culto			Se ignora		
	Hombres	Mujeres	Total	Hombres	Mujeres	Total
Aguascalientes	76	19	95	1	1	2
Baja California	118	41	159	59	51	110
Campeche	514	377	891	41	35	76
Coahuila	722	262	984	183	134	317
Colima	10	.....	10	.....	.....	.....
Chiapas	103	24	127	.....	.....	.....
Chihuahua	3,199	2,570	5,769	4,798	4,496	9,294
Distrito Federal	2,879	1,175	4,054	2,123	1,711	3,834
Durango	251	77	328	20	10	30
Guanajuato	116	37	153	24	10	34
Guerrero	144	54	198	321	42	363
Hidalgo	808	588	1,396	177	131	308
Jalisco	95	33	128	1,295	1,310	2,605
México	305	89	394	15	9	24
Michoacán	573	382	955	59	47	106
Morelos	241	176	417	102	71	173
Nuevo León	401	193	594	42	19	61
Oaxaca	415	174	589	605	516	1,121
Puebla	121	35	156	18	6	24
Querétaro	6	.....	6	.....	.....	.....
Quintana Roo	67	23	90	.....	.....	.....
San Luis Potosí	461	205	666	76	55	131
Sinaloa	239	50	289	17	39	56
Sonora	505	149	654	36	3	39
Tabasco	259	186	445	52	47	99
Tamaulipas	346	199	545	25	14	39
Tepic	9	7	16	2	1	3
Tlaxcala	10	1	11	....	.....	.....
Veracruz	890	297	1,187	304	157	461
Yucatán	2,154	1,342	3,496	160	34	194
Zacatecas	132	77	209	287	224	511
Total de la República.	16,169	8,842	25,011	10,842	9,173	20.015

TOS

POBLACION SEGUN EL IDIOMA O LENGUA HABLADA

Total general			Amuzgo			Cahita		
Hombres	Mujeres	Total	Hombres	Mujeres	Total	Hombres	Mujeres	Total
58,993	61,518	120,511	.....	.....	.....	.....	.....	.....
27,872	24,400	52,272	.....	.....	.....	.....	.....	.....
44,075	42,586	86,661	.....	.....	.....	.....	.....	.....
186,533	175,559	362,092	.....	.....	.....	.....	.....	.....
38,003	39,701	77,704	.....	.....	.....	.....	.....	.....
215,862	222,981	438,843	.....	.....	.....	.....	.....	.....
207,878	197,829	405,707	.....	.....	.....	.....	.....	.....
341,558	379,195	720,753	.....	.....	.....	.....	.....	.....
246,323	236,852	483,175	.....	.....	.....	.....	.....	.....
530,351	551,300	1.081,651	.....	.....	.....	.....	.....	.....
294,287	299,991	594,278	4,109	4,021	8,130	.....	.....	.....
315,548	331,003	646,551	.....	.....	.....	.....	.....	.....
592,690	616,165	1.208,855	.....	.....	.....	.....	.....	.....
489,072	500,438	989,510	.....	.....	.....	.....	.....	.....
489,073	502,807	991,880	10	4	14	.....	.....	.....
89,542	90,052	179,594	.....	.....	.....	.....	.....	.....
183,253	181,897	365,150	.....	.....	.....	.....	.....	.....
511,607	528,791	1.040,398	563	505	1.068	.....	.....	.....
536,194	565,406	1.101,600	.....	.....	.....	.....	.....	.....
121,303	123,360	244,663	.....	.....	.....	.....	.....	.....
6,087	3,022	9,109	.....	.....	.....	.....	.....	.....
309,309	318,491	627,800	.....	.....	.....	.....	.....	.....
159,709	163,933	323,642	.....	.....	.....	.....	.....	.....
136,898	128,485	265,383	.....	.....	.....	.....	.....	.....
92,542	95,032	187,574	6	6	12	38	53	91
126,888	122,753	249,641	.....	.....	.....	.....	.....	.....
87,775	83,398	171,173	.....	.....	.....	.....	.....	.....
92,037	92,134	184,171	.....	.....	.....	.....	.....	.....
568,846	564,013	1.132,859	.....	.....	.....	.....	.....	.....
168,025	171,588	339,613	.....	.....	.....	.....	.....	.....
236,338	241,218	477,556	.....	.....	.....	.....	.....	.....
7.504,471	7.655,898	15.160,369	4,688	4,536	9,224	38	53	91

POBLACION SEGUN

ESTADOS Y TERRITORIOS	Cahuillo			Castellano		
	Hombres	Mujeres	Total	Hombres	Mujeres	Total
Aguascalientes	.....	.....	.....	58,669	61,333	120,032
Baja California	.....	.....	.....	25,743	23,707	49,450
Campeche	.....	.....	.....	29,457	28,404	57,861
Coahuila	.....	.....	.....	183,764	174,607	358,371
Colima	.....	.....	.....	37,833	39,686	77,519
Chiapas	.....	.....	.....	155,948	161,822	317,770
Chihuahua	96	116	212	186,186	180,236	366,422
Distrito Federal	.....	.....	.....	328,896	369,498	698,394
Durango	.....	.....	.....	243,030	234,531	477,561
Guanajuato	.....	.....	.....	522,368	543,832	1 066,200
Guerrero	228	250	478	234,031	238,737	472,768
Hidalgo	.....	.....	.....	233,128	242,440	475,568
Jalisco	.....	.....	.....	589,907	613,762	1.203,669
México	.....	.....	.....	424,232	424,212	848,444
Michoacán	.....	.....	.....	464,099	477,878	941,977
Morelos	.....	.....	.....	81,586	81,719	163,305
Nuevo León	.....	.....	.....	182,074	181,331	363,405
Oaxaca	.....	.....	.....	265,502	266,425	531,927
Puebla	.....	.....	.....	444,005	467,768	911,773
Querétaro	.....	.....	.....	112,909	114,190	227,099
Quintana Roo	.....	.....	.....	4,748	2,185	6,933
San Luis Potosí	.....	.....	.....	276,319	286,918	563,237
Sinaloa	.....	.....	.....	154,919	160,485	315,404
Sonora	28	28	56	121,788	120,066	241,854
Tabasco	.....	.....	.....	86,583	88,879	175,462
Tamaulipas	.....	.....	.....	126,345	122,628	248,973
Tepic	.....	.....	.....	80,500	77,309	157,809
Tlaxcala	.....	.....	.....	80,206	78,878	159,084
Veracruz	.....	.....	.....	467,383	463,356	930,739
Yucatán	.....	.....	.....	67,597	69,600	137,197
Zacatecas	.....	.....	.....	236,024	241,141	477,165
Total de la República.	352	394	746	6.505,809	6.637,563	13.143,372

EL IDIOMA O LENGUA HABLADA

Chinanteco			Chol			Chontal		
Hombres	Mujeres	Total	Hombres	Mujeres	Total	Hombres	Mujeres	Total
.....	.....	.....	.....	.....	.....	.....	.....	.....
.....	.....	.....	.....	.....	.....	.....	.....	.....
.....	.....	.....	.....	.....	.....	.....	.....	.....
.....	.....	.....	.....	.....	.....	.....	.....	.....
.....	.....	.....	.....	.....	.....	.....	.....	.....
.....	.....	.....	6,278	6,059	12,337	.....	.....	.....
.....	.....	.....	.....	.....	.....	.....	.....	.....
.....	.....	.....	.....	.....	.....	.....	.....	.....
.....	.....	.....	.....	.....	.....	.....	.....	.....
.....	.....	.....	.....	.....	.....	.....	.....	.....
.....	.....	.....	.....	.....	.....	.....	.....	.....
.....	.....	.....	.....	.....	.....	.....	.....	.....
.....	.....	.....	.....	.....	.....	.....	.....	.....
.....	.....	.....	.....	.....	.....	.....	.....	.....
.....	.....	.....	.....	.....	.....	.....	.....	.....
10,407	11,325	21,732	.....	.....	.....	6,925	7,115	14,040
.....	.....	.....	.....	.....	.....	.....	.....	.....
.....	.....	.....	.....	.....	.....	.....	.....	.....
8	5	13	.....	.....	.....	.....	.....	.....
.....	.....	.....	.....	.....	.....	.....	.....	.....
.....	.....	.....	.....	.....	.....	.....	.....	.....
.....	.....	.....	.....	.....	.....	.....	.....	.....
.....	.....	.....	.....	.....	.....	5,539	5,864	11,403
.....	.....	.....	.....	.....	.....	.....	.....	.....
.....	.....	.....	.....	.....	.....	.....	.....	.....
.....	.....	.....	.....	.....	.....	.....	.....	.....
.....	.....	.....	.....	.....	.....	.....	.....	.....
.....	.....	.....	.....	.....	.....	.....	.....	.....
10,415	11,330	21,745	6,278	6,059	12,337	12,464	12,979	25,443

POBLACION SEGUN

ESTADOS Y TERRITORIOS	Chiapaneco			Chichimeca o pame		
	Hombres	Mujeres	Total	Hombres	Mujeres	Total
Aguascalientes						
Baja California						
Campeche						
Coahuila						
Colima						
Chiapas						
Chihuahua						
Distrito Federal						
Durango						
Guanajuato					1	1
Guerrero						
Hidalgo				20	23	43
Jalisco						
México						
Michoacán						
Morelos						
Nuevo León						
Oaxaca	1	3	4			
Puebla						
Querétaro						
Quintana Roo						
San Luis Potosí				844	784	1,628
Sinaloa						
Sonora						
Tabasco						
Tamaulipas						
Tepic						
Tlaxcala						
Veracruz				1		1
Yucatán						
Zacatecas						
Total de la República.	1	3	4	865	808	1,673

EL IDIOMA O LENGUA HABLADA

Cora o pima			Cucapá			Chatino		
Hombres	Mujeres	Total	Hombres	Mujeres	Total	Hombres	Mujeres	Total
.....	.....	.....	.....	.....	.....	.....	.....	.....
.....	.....	.....	2	4	6	.....	.....	.....
.....	.....	.....	.....	.....	.....	.....	.....	.....
.....	.....	.....	.....	.....	.....	.....	.....	.....
.....	.....	.....	.....	.....	.....	.....	.....	.....
137	115	252	.....	.....	.....	.....	.....	.....
.....	.....	.....	.....	.....	.....	.....	.....	.....
53	45	98	.....	.....	.....	.....	.....	.....
.....	.....	.....	.....	.....	.....	.....	.....	.....
.....	.....	.....	.....	.....	.....	.....	.....	.....
.....	.....	.....	.....	.....	.....	.....	.....	.....
4	5	9	.....	.....	.....	.....	.....	.....
.....	.....	.....	.....	.....	.....	.....	.....	.....
.....	.....	.....	.....	.....	.....	.....	.....	.....
.....	.....	.....	.....	.....	.....	.....	.....	.....
.....	.....	.....	.....	.....	.....	5,799	5,882	11,681
.....	.....	.....	.....	.....	.....	.....	.....	.....
.....	.....	.....	.....	.....	.....	.....	.....	.....
.....	.....	.....	.....	.....	.....	.....	.....	.....
.....	.....	.....	.....	.....	.....	.....	.....	.....
158	148	306	.....	.....	.....	.....	.....	.....
9	15	24	.....	.....	.....	.....	.....	.....
.....	.....	.....	.....	.....	.....	.....	.....	.....
2,281	1,924	4,205	.....	.....	.....	.....	.....	.....
.....	.....	.....	.....	.....	.....	.....	.....	.....
1,308	1,266	2,574	.....	.....	.....	.....	.....	.....
.....	.....	.....	.....	.....	.....	.....	.....	.....
.....	.....	.....	.....	.....	.....	.....	.....	.....
3,950	3,518	7,468	2	4	6	5,799	5,882	11,681

POBLACION SEGUN

ESTADOS Y TERRITORIOS	Huave			Huasteco		
	Hombres	Mujeres	Total	Hombres	Mujeres	Total
Aguascalientes	.....	.....	.....	.....	.....	.....
Baja California	.....	.....	.....	.....	.....	.....
Campeche	.....	.....	.....	1	.....	1
Coahuila	.....	.....	.....	.....	.....	.....
Colima	.....	.....	.....	.....	.....	.....
Chiapas	.....	.....	.....	.....	.....	.....
Chihuahua	.....	.....	.....	.....	.....	.....
Distrito Federal	.....	.....	.....	.....	.....	.....
Durango	.....	.....	.....	.....	.....	.....
Guanajuato	.....	.....	.....	.....	.....	.....
Guerrero	.....	.....	.....	.....	.....	.....
Hidalgo	.....	.....	.....	.....	.....	.....
Jalisco	.....	.....	.....	.....	.....	.....
México	.....	.....	.....	.....	.....	.....
Michoacán	.....	.....	.....	.....	.....	.....
Morelos	.....	.....	.....	.....	.....	.....
Nuevo León	.....	.....	.....	.....	.....	.....
Oaxaca	2,193	2,183	4,376	12	8	20
Puebla	.....	.....	.....	.....	.....	.....
Querétaro	.....	.....	.....	.....	.....	.....
Quintana Roo	.....	.....	.....	7	2	9
San Luis Potosí	.....	.....	.....	12,585	12,309	24,894
Sinaloa	.....	.....	.....	.....	.....	.....
Sonora	.....	.....	.....	.....	.....	.....
Tabasco	.....	.....	.....	.....	.....	.....
Tamaulipas	.....	.....	.....	1	.....	1
Tepic	.....	.....	.....	.....	.....	.....
Tlaxcala	.....	.....	.....	.....	.....	.....
Veracruz	.....	.....	.....	13,734	13,404	27,138
Yucatán	.....	.....	.....	.....	.....	.....
Zacatecas	.....	.....	.....	.....	.....	.....
Total de la República.	2,193	2,183	4,376	26,340	25,723	52,063

EL IDIOMA O LENGUA HABLADA

Huichol			Ixcateco			Kikapoo		
Hombres	Mujeres	Total	Hombres	Mujeres	Total	Hombres	Mujeres	Total
.....	.....	.....	.....	.....	.....	.....	.....	.....
.....	.....	.....	.....	.....	.....	.....	.....	.....
.....	.....	.....	.....	.....	.....	.....	.....	.....
.....	.....	.....	.....	.....	.....	145	116	261
.....	.....	.....	.....	.....	.....	.....	.....	.....
.....	.....	.....	.....	.....	.....	.....	.....	.....
.....	.....	.....	.....	.....	.....	1	.....	1
323	313	636	.....	.....	.....	.....	.....	.....
.....	.....	.....	.....	.....	.....	.....	.....	.....
.....	.....	.....	.....	.....	.....	.....	.....	.....
.....	.....	.....	.....	.....	.....	.....	.....	.....
1,185	1,231	2,416	.....	.....	.....	.....	.....	.....
.....	.....	.....	.....	.....	.....	.....	.....	.....
.....	.....	.....	.....	.....	.....	.....	.....	.....
.....	.....	.....	.....	.....	.....	.....	.....	.....
.....	.....	.....	.....	.....	.....	.....	.....	.....
.....	.....	.....	318	364	682	.....	.....	.....
.....	.....	.....	5	10	15	.....	.....	.....
.....	.....	.....	.....	.....	.....	.....	.....	.....
.....	.....	.....	.....	.....	.....	.....	.....	.....
.....	.....	.....	.....	.....	.....	.....	.....	.....
.....	.....	.....	.....	.....	.....	.....	.....	.....
.....	.....	.....	.....	.....	.....	.....	.....	.....
.....	.....	.....	.....	.....	.....	.....	.....	.....
707	668	1,375	.....	.....	.....	.....	.....	.....
.....	.....	.....	.....	.....	.....	.....	.....	.....
.....	.....	.....	.....	.....	.....	.....	.....	.....
.....	.....	.....	.....	.....	.....	.....	.....	.....
.....	.....	.....	.....	.....	.....	.....	.....	.....
2,215	2,212	4,427	323	374	697	146	116	262

POBLACION SEGU

ESTADOS Y TERRITORIOS	Matlatzinca o pirinda			Maya		
	Hombres	Mujeres	Total	Hombres	Mujeres	Total
Aguascalientes	.....	.....	.....	.....	.....	.....
Baja California	.....	.....	.....	2	.....	
Campeche	17	15	32	13,504	13,494	26,99
Coahuila	.....	.....	.....	.....	.....	.....
Colima	.....	.....	.....	.....	.....	.....
Chiapas	.....	.....	.....	344	294	63
Chihuahua	.....	.....	.....	4	3	
Distrito Federal	.....	.....	.....	11	6	1
Durango	.....	.....	.....	.....	.....	.....
Guanajuato	.....	.....	.....	.....	.....	.....
Guerrero	.....	.....	.....	.....	.....	.....
Hidalgo	.....	.....	.....	.....	.....	.....
Jalisco	.....	.....	.....	.....	.....	.....
México	1,432	1,521	2,953	1	1	
Michoacán	.....	.....	.....	.....	.....	.....
Morelos	.....	.....	.....	.....	.....	.....
Nuevo León	.....	.....	.....	.....	.....	.....
Oaxaca	.....	.....	.....	2	2	
Puebla	.....	.....	.....	1	3	
Querétaro	.....	.....	.....	1	.....	
Quintana Roo	.....	.....	.....	600	520	1,12
San Luis Potosí	.....	.....	.....	1	1	
Sinaloa	.....	.....	.....	.....	.....	.....
Sonora	.....	.....	.....	.....	.....	.....
Tabasco	.....	.....	.....	5	3	
Tamaulipas	.....	.....	.....	.....	.....	.....
Tepic	.....	.....	.....	.....	.....	.....
Tlaxcala	.....	.....	.....	.....	.....	.....
Veracruz	.....	.....	.....	3	4	
Yucatán	.....	.....	.....	97,947	101,126	199,07
Zacatecas	.....	.....	.....	.....	.....	.....
Total de la República.	1,449	1,536	2,985	112,426	115,457	227,88

EL IDIOMA O LENGUA HABLADA

Mayo			Mazahua			Mazateco		
Hombres	Mujeres	Total	Hombres	Mujeres	Total	Hombres	Mujeres	Total
.....	.....	.....	.....	.....	.....	.....	.....	.....
4	.....	4	.....	.....	.....	.....	.....	.....
.....	.....	.....	.....	.....	.....	.....	.....	.....
.....	1	1	.....	.....	.....	.....	.....	.....
.....	.....	.....	.....	.....	.....	.....	.....	.....
.....	.....	.....	.....	.....	.....	.....	.....	.....
90	78	168	.....	.....	.....	.....	.....	.....
10	.....	10	2	2	4	.....	.....	.....
.....	.....	.....	.....	.....	.....	.....	.....	.....
.....	.....	.....	.....	.....	.....	.....	.....	.....
.....	.....	.....	.....	.....	.....	.....	.....	.....
.....	.....	.....	.....	.....	.....	.....	.....	.....
.....	.....	.....	.....	.....	.....	.....	.....	.....
.....	.....	.....	25,122	29,158	54,280	169	156	325
.....	.....	.....	3,281	3,511	6,792	.....	.....	.....
.....	.....	.....	31	19	50	.....	.....	.....
.....	.....	.....	.....	.....	.....	.....	.....	.....
1	1	2	2,261	2,541	4,802	16,936	18,665	35,601
.....	.....	.....	.....	.....	.....	.....	.....	.....
.....	.....	.....	.....	.....	.....	.....	.....	.....
.....	.....	.....	.....	.....	.....	.....	.....	.....
.....	.....	.....	.....	.....	.....	.....	.....	.....
3,485	3,254	6,739	.....	.....	.....	.....	.....	.....
4,998	4,863	9,861	.....	.....	.....	.....	.....	.....
.....	.....	.....	.....	.....	.....	.....	.....	.....
.....	.....	.....	.....	.....	.....	.....	.....	.....
.....	.....	.....	.....	.....	.....	.....	.....	.....
.....	.....	.....	.....	.....	.....	.....	.....	.....
.....	.....	.....	.....	.....	.....	11	7	18
.....	.....	.....	.....	.....	.....	129	103	232
.....	.....	.....	.....	.....	.....	.....	.....	.....
.....	.....	.....	.....	.....	.....	.....	.....	.....
8,588	8,197	16,785	30,697	35,231	65,928	17,245	18,931	36,176

POBLACION SEGU

ESTADOS Y TERRITORIOS	Mexicano o Náhuatl			Mixe		
	Hombres	Mujeres	Total	Hombres	Mujeres	Total
Aguascalientes	.....	.....	.....	.....	.....	.....
Baja California	.....	.....	.....	.....	.....	.....
Campeche	1	.....	1	.....	.....	.....
Coahuila	.....	1	1	.....	.....	.....
Colima	.....	.....	.....	.....	.....	.....
Chiapas	.....	.....	.....	.....	.....	.....
Chihuahua	36	31	67	.....	.....	.....
Distrito Federal	3,988	4,474	8,462	1	3	4
Durango	145	126	271	.....	.....	.....
Guanajuato	.....	.....	.....	.....	.....	.....
Guerrero	40,138	41,605	81,743	.....	.....	.....
Hidalgo	42,380	43,961	86,341	.....	.....	.....
Jalisco	709	719	1,428	.....	.....	.....
México	4,176	4,817	8,993	.....	.....	.....
Michoacán	1,664	884	2,548	.....	.....	.....
Morelos	5,581	6,093	11,674	.....	.....	.....
Nuevo León	.....	.....	.....	.....	.....	.....
Oaxaca	1,792	1,919	3,711	16,395	17,135	33,530
Puebla	64,231	69,501	133,732	.....	.....	.....
Querétaro	.....	.....	.....	.....	.....	.....
Quintana Roo	33	10	43	.....	.....	.....
San Luis Potosí	18,054	17,453	35,507	1	.....	1
Sinaloa	.....	.....	.....	.....	.....	.....
Sonora	19	5	24	.....	.....	.....
Tabasco	.....	.....	.....	.....	.....	.....
Tamaulipas	.....	.....	.....	.....	.....	.....
Tepic	6	.....	6	.....	.....	.....
Tlaxcala	10,611	12,015	22,626	.....	.....	.....
Veracruz	58,769	60,460	119,229	8	5	13
Yucatán	2	1	3	.....	.....	.....
Zacatecas	.....	.....	.....	.....	.....	.....
Total de la República.	252,335	264,075	516,410	16,405	17,143	33,548

EL IDIOMA O LENGUA HABLADA

Mixteco			Ópata o Tegüima			Otomí		
Hombres	Mujeres	Total	Hombres	Mujeres	Total	Hombres	Mujeres	Total
.....	.....	.....	.....	.....	.....	.....	.....	.....
.....	.....	.....	.....	.....	.....	.....	.....	.....
.....	.....	.....	.....	.....	.....	20	20	40
.....	.....	.....	.....	.....	.....	1	1	2
.....	.....	.....	.....	.....	.....	.....	.....	.....
.....	.....	.....	.....	.....	.....	.....	.....	.....
.....	.....	.....	.....	.....	.....	289	309	598
9	1	10	.....	.....	.....	1	1	2
.....	.....	.....	.....	.....	.....	687	642	1,329
.....	.....	.....	.....	.....	.....	.....	.....	.....
10,772	10,683	21,455	.....	.....	.....	7,338	7,232	14,570
.....	.....	.....	.....	.....	.....	1	.....	1
.....	.....	.....	.....	.....	.....	38,669	43,580	82,249
.....	.....	.....	.....	.....	.....	.....	.....	.....
.....	.....	.....	.....	.....	.....	33,320	40,302	73,622
.....	.....	.....	.....	.....	.....	1,244	1,194	2,438
.....	.....	.....	.....	.....	.....	201	165	366
.....	.....	.....	.....	.....	.....	.....	.....	.....
67,084	70,947	138,031	.....	.....	.....	25	9	34
3,056	3,540	6,596	.....	.....	.....	1,932	1,864	3,796
.....	.....	.....	.....	.....	.....	8,301	9,141	17,442
.....	.....	.....	.....	.....	.....	.....	.....	.....
.....	.....	.....	1	.....	1	748	648	1,396
.....	.....	.....	.....	.....	.....	.....	.....	.....
5	.....	5	22	20	42	.....	.....	.....
.....	.....	.....	.....	.....	.....	.....	.....	.....
.....	.....	.....	.....	.....	.....	1	.....	1
.....	.....	.....	.....	.....	.....	2	1	3
.....	.....	.....	.....	.....	.....	1,193	1,225	2,418
33	27	60	.....	.....	.....	4,726	4,596	9,322
.....	.....	.....	.....	.....	.....	6	4	10
.....	.....	.....	.....	.....	.....	1	.....	1
80,959	85,198	166,157	23	20	43	98,706	110,934	209,640

POBLACION SEGU

ESTADOS Y TERRITORIOS	Pápago			Popoloco o Chocho		
	Hombres	Mujeres	Total	Hombres	Mujeres	Total
Aguascalientes	.....	.....	.....	.....	.....	.....
Baja California	.....	.....	.....	.....	.....	.....
Campeche	.....	.....	.....	.....	.....	.....
Coahuila	.....	.....	.....	.....	.....	.....
Colima	.....	.....	.....	.....	.....	.....
Chiapas	.....	.....	.....	.....	.....	.....
Chihuahua	3	.....	3	.....	.....	.....
Distrito Federal	.....	.....	.....	3	.....	
Durango	.....	.....	.....	.....	.....	.....
Guanajuato	.....	.....	.....	.....	.....	.....
Guerrero	.....	.....	.....	2	5	
Hidalgo	.....	.....	.....	.....	.....	.....
Jalisco	.....	.....	.....	.....	.....	.....
México	.....	.....	.....	.....	.....	.....
Michoacán	.....	.....	.....	.....	.....	.....
Morelos	.....	.....	.....	.....	.....	.....
Nuevo León	.....	.....	.....	.....	.....	.....
Oaxaca	.....	.....	.....	927	1,478	2,40
Puebla	.....	.....	.....	1,297	1,518	2,81
Querétaro	.....	.....	.....	.....	.....	.....
Quintana Roo	.....	.....	.....	.....	.....	.....
San Luis Potosí	.....	.....	.....	.....	.....	.....
Sinaloa	.....	.....	.....	.....	.....	.....
Sonora	159	159	318	5	.....	
Tabasco	.....	.....	.....	.....	.....	.....
Tamaulipas	.....	.....	.....	.....	.....	.....
Tepic	.....	.....	.....	1	.....	
Tlaxcala	.....	.....	.....	.....	.....	.....
Veracruz	.....	.....	.....	3,319	3,410	6,72
Yucatán	.....	.....	.....	.....	.....	.....
Zacatecas	.....	.....	.....	.....	.....	.....
Total de la República.	162	159	321	5,554	6,411	11,96

EL IDIOMA O LENGUA HABLADA

Seltal			Tarahumar			Tarasco		
Hombres	Mujeres	Total	Hombres	Mujeres	Total	Hombres	Mujeres	Total
.....	.....	.....	.....	.....	.....	.....	.....	.....
.....	.....	.....	.....	.....	.....	.....	.....	.....
.....	.....	.....	.....	.....	.....	.....	.....	.....
.....	.....	.....	.....	.....	.....	.....	.....	.....
437	502	939	.....	.....	.....	.....	.....	.....
.....	.....	.....	11,312	10,145	21,457	.....	.....	.....
.....	.....	.....	.....	.....	.....	.....	1	1
.....	.....	.....	.....	.....	.....	.....	.....	.....
.....	.....	.....	.....	.....	.....	7	.....	7
.....	.....	.....	.....	.....	.....	4	.....	4
.....	.....	.....	.....	.....	.....	.....	.....	.....
.....	.....	.....	.....	.....	.....	.....	.....	.....
.....	.....	.....	.....	.....	.....	1	.....	1
.....	.....	.....	.....	.....	.....	18,151	19,005	37,156
.....	.....	.....	.....	.....	.....	.....	.....	.....
.....	.....	.....	.....	.....	.....	.....	.....	.....
.....	.....	.....	.....	.....	.....	.....	.....	.....
.....	.....	.....	.....	.....	.....	.....	.....	.....
.....	.....	.....	.....	.....	.....	.....	.....	.....
.....	.....	.....	.....	.....	.....	.....	.....	.....
.....	.....	.....	.....	.....	.....	.....	.....	.....
.....	.....	.....	41	40	81	2	.....	2
.....	.....	.....	.....	.....	.....	.....	.....	.....
.....	.....	.....	.....	.....	.....	.....	.....	.....
.....	.....	.....	.....	.....	.....	1	.....	1
.....	.....	.....	.....	.....	.....	.....	.....	.....
.....	.....	.....	.....	.....	.....	1	.....	1
.....	.....	.....	.....	.....	.....	.....	.....	.....
.....	.....	.....	.....	.....	.....	.....	.....	.....
437	502	939	11,353	10,185	21,538	18,167	19,006	37,173

POBLACION SEGUN

ESTADOS Y TERRITORIOS	Tepehua			Tejolabal o Chañabal		
	Hombres	Mujeres	Total	Hombres	Mujeres	Total
Aguascalientes	.....	.....	.....	.....	.....	.....
Baja California	.....	.....	.....	.....	.....	.....
Campeche	.....	.....	.....	.....	.....	.....
Coahuila	.....	.....	.....	.....	.....	.....
Colima	.....	.....	.....	.....	.....	.....
Chiapas	.....	.....	.....	2,763	2,742	5,505
Chihuahua	793	716	1,509	.....	.....	.....
Distrito Federal	.....	.....	.....	.....	.....	.....
Durango	1,604	1,407	3,011	.....	.....	.....
Guanajuato	.....	.....	.....	.....	.....	.....
Guerrero	.....	.....	.....	.....	.....	.....
Hidalgo	502	513	1,015	.....	.....	.....
Jalisco	.....	.....	.....	.....	.....	.....
México	.....	.....	.....	.....	.....	.....
Michoacán	.....	.....	.....	.....	.....	.....
Morelos	.....	.....	.....	.....	.....	.....
Nuevo León	.....	.....	.....	.....	.....	.....
Oaxaca	.....	.....	.....	.....	.....	.....
Puebla	.....	.....	.....	.....	.....	.....
Querétaro	.....	.....	.....	.....	.....	.....
Quintana Roo	.....	.....	.....	.....	.....	.....
San Luis Potosí	.....	.....	.....	.....	.....	.....
Sinaloa	.....	.....	.....	.....	.....	.....
Sonora	.....	.....	.....	.....	.....	.....
Tabasco	.....	.....	.....	.....	.....	.....
Tamaulipas	.....	.....	.....	.....	.....	.....
Tepic	1	2	3	.....	.....	.....
Tlaxcala	.....	.....	.....	.....	.....	.....
Veracruz	1,453	1,450	2,903	7	9	16
Yucatán	.....	.....	.....	.....	.....	.....
Zacatecas	.....	.....	.....	.....	.....	.....
Total de la República	4,353	4,088	8,441	2,770	2,751	5,521

EL IDIOMA O LENGUA HABLADA

Totonaco			Trique			Tzendal		
Hombres	Mujeres	Total	Hombres	Mujeres	Total	Hombres	Mujeres	Total
.....	.....	.....	.....	.....	.....	.....	.....	.....
.....	.....	.....	.....	.....	.....	.....	.....	.....
.....	.....	.....	.....	.....	.....	.....	.....	.....
.....	.....	.....	.....	.....	.....	.....	.....	.....
.....	.....	.....	.....	.....	.....	.....	.....	.....
.....	.....	.....	.....	.....	.....	22,824	24,136	46,960
6	.....	6	.....	.....	.....	.....	.....	.....
.....	.....	.....	.....	.....	.....	.....	.....	.....
.....	.....	.....	.....	.....	.....	.....	.....	.....
.....	.....	.....	.....	.....	.....	.....	.....	.....
5	4	9	.....	.....	.....	.....	.....	.....
.....	.....	.....	.....	.....	.....	.....	.....	.....
.....	.....	.....	.....	.....	.....	.....	.....	.....
.....	.....	.....	.....	.....	.....	.....	.....	.....
.....	.....	.....	.....	.....	.....	.....	.....	.....
.....	.....	.....	.....	.....	.....	.....	.....	.....
20,725	20,619	41,344	1,344	1,460	2,804	.....	.....	.....
.....	.....	.....	.....	.....	.....	.....	.....	.....
.....	.....	.....	.....	.....	.....	.....	.....	.....
.....	.....	.....	.....	.....	.....	.....	.....	.....
.....	.....	.....	.....	.....	.....	.....	.....	.....
2	.....	2	.....	.....	.....	.....	.....	.....
.....	.....	.....	.....	.....	.....	.....	.....	.....
.....	.....	.....	.....	.....	.....	.....	.....	.....
.....	.....	.....	.....	.....	.....	.....	.....	.....
.....	.....	.....	.....	.....	.....	.....	.....	.....
13,089	13,290	26,379	.....	.....	.....	.....	.....	.....
.....	.....	.....	.....	.....	.....	.....	.....	.....
.....	.....	.....	.....	.....	.....	.....	.....	.....
33,827	33,913	67,740	1,344	1,460	2,804	22,824	24,136	46,960

POBLACION SEGU

ESTADOS Y TERRITORIOS	Yaqui			Yuma		
	Hombres	Mujeres	Total	Hombres	Mujeres	Total
Aguascalientes	.....	.....	.....	.....	.....	.....
Baja California	49	16	65	40	31	71
Campeche	31	20	51	.....	.....	.....
Coahuila	.....	.....	.....	.....	.....	.....
Colima	.....	.....	.....	.....	.....	.....
Chiapas	.....	.....	.....	.....	.....	.....
Chihuahua	1	.....	1	.....	.....	.....
Distrito Federal	9	6	15	.....	.....	.....
Durango	.....	.....	.....	.....	.....	.....
Guanajuato	1	6	7	.....	.....	.....
Guerrero	.....	.....	.....	.....	.....	.....
Hidalgo	.....	.....	.....	.....	.....	.....
Jalisco	.....	.....	.....	.....	.....	.....
México	.....	.....	.....	.....	.....	.....
Michoacán	.....	1	1	.....	.....	.....
Morelos	.....	.....	.....	.....	.....	.....
Nuevo León	.....	.....	.....	.....	.....	.....
Oaxaca	52	60	112	.....	.....	.....
Puebla	.....	.....	.....	.....	.....	.....
Querétaro	1	1	2	.....	.....	.....
Quintana Roo	.....	.....	.....	.....	.....	.....
San Luis Potosí	.....	.....	.....	.....	.....	.....
Sinaloa	3	1	4	.....	.....	.....
Sonora	1,866	1,891	3,757	.....	.....	.....
Tabasco	.....	.....	.....	.....	.....	.....
Tamaulipas	.....	.....	.....	.....	.....	.....
Tepic	.....	.....	.....	.....	.....	.....
Tlaxcala	.....	.....	.....	.....	.....	.....
Veracruz	56	32	88	.....	.....	.....
Yucatán	595	477	1,072	.....	.....	.....
Zacatecas	.....	.....	.....	.....	.....	.....
Total de la República.	2,664	2,511	5,175	40	31	71

EL IDIOMA O LENGUA HABLADA

Zapoteco			Zoque			Cuisaim		
Hombres	Mujeres	Total	Hombres	Mujeres	Total	Hombres	Mujeres	Total
.....	.....	.....	.....	.....	.....	.....	.....	.....
.....	.....	.....	.....	.....	.....	193	159	352
.....	1	1	.....	.....	.....	.....	.....	.....
.....	.....	.....	.....	.....	.....	.....	.....	.....
.....	.....	.....	.....	.....	.....	.....	.....	.....
6	3	9	3,294	3,747	7,041	.....	.....	.....
1	.....	1	.....	.....	.....	.....	.....	.....
18	13	31	.....	.....	.....	.....	.....	.....
.....	.....	.....	.....	.....	.....	.....	.....	.....
1	.....	1	.....	.....	.....	.....	.....	.....
69	56	125	.....	.....	.....	.....	.....	.....
3	2	5	.....	.....	.....	.....	.....	.....
2	4	6	.....	.....	.....	.....	.....	.....
1	.....	1	.....	.....	.....	.....	.....	.....
.....	.....	.....	.....	.....	.....	.....	.....	.....
.....	.....	.....	.....	.....	.....	.....	.....	.....
.....	.....	.....	.....	.....	.....	.....	.....	.....
107,524	115,506	223,030	705	724	1,429	.....	.....	.....
22	16	38	.....	.....	.....	.....	.....	.....
.....	.....	.....	.....	.....	.....	.....	.....	.....
.....	.....	.....	.....	.....	.....	.....	.....	.....
3	3	6	.....	.....	.....	.....	.....	.....
.....	.....	.....	.....	.....	.....	.....	.....	.....
3	1	4	.....	.....	.....	.....	.....	.....
.....	.....	.....	.....	.....	.....	.....	.....	.....
.....	.....	.....	.....	.....	.....	.....	.....	.....
.....	.....	.....	.....	.....	.....	.....	.....	.....
.....	.....	.....	.....	.....	.....	.....	.....	.....
757	847	1,604	.....	.....	.....	.....	.....	.....
1	.....	1	.....	.....	.....	.....	.....	.....
.....	.....	.....	.....	.....	.....	.....	.....	.....
108,411	116,452	224,863	3,999	4,471	8,470	193	159	352

POBLACION SEGUN

ESTADOS Y TERRITORIOS	Cochimie			Tzetzil		
	Hombres	Mujeres	Total	Hombres	Mujeres	Total
Aguascalientes	.....	.....	.....	.....	.....	.....
Baja California	44	52	96	.....	.....	.....
Campeche	.....	.....	.....	.....	.....	.....
Coahuila	.....	.....	.....	.....	.....	.....
Colima	.....	.....	.....	.....	.....	.....
Chiapas	.....	.....	.....	22,183	22,598	44,781
Chihuahua	.....	.....	.....	.....	.....	.....
Distrito Federal	.....	.....	.....	.....	.....	.....
Durango	.....	.....	.....	.....	.....	.....
Guanajuato	.....	.....	.....	.....	.....	.....
Guerrero	.....	.....	.....	.....	.....	.....
Hidalgo	.....	.....	.....	.....	.....	.....
Jalisco	.....	.....	.....	.....	.....	.....
México	.....	.....	.....	.....	.....	.....
Michoacán	.....	.....	.....	.....	.....	.....
Morelos	.....	.....	.....	.....	.....	.....
Nuevo León	.....	.....	.....	.....	.....	.....
Oaxaca	.....	.....	.....	.....	.....	.....
Puebla	.....	.....	.....	.....	.....	.....
Querétaro	.....	.....	.....	.....	.....	.....
Quintana Roo	.....	.....	.....	.....	.....	.....
San Luis Potosí	.....	.....	.....	.....	.....	.....
Sinaloa	.....	.....	.....	.....	.....	.....
Sonora	.....	.....	.....	.....	.....	.....
Tabasco	.....	.....	.....	.....	.....	.....
Tamaulipas	.....	.....	.....	.....	.....	.....
Tepic	.....	.....	.....	.....	.....	.....
Tlaxcala	.....	.....	.....	.....	.....	.....
Veracruz	.....	.....	.....	.....	.....	.....
Yucatán	.....	.....	.....	.....	.....	.....
Zacatecas	.....	.....	.....	.....	.....	.....
Total de la República.	44	52	96	22,183	22,598	44,781

EL IDIOMA O LENGUA HABLADA

Mame			Guaregío			Tlapaneco		
Hombres	Mujeres	Total	Hombres	Mujeres	Total	Hombres	Mujeres	Total
...	...	...	...	...	...	...	...	...
...	...	...	...	...	...	...	...	...
...	...	...	...	...	...	...	...	...
...	...	...	...	...	...	...	...	...
...	...	...	...	...	...	...	...	...
688	667	1,355	...	...	...	...	...	...
...	...	...	393	368	761	...	...	...
...	...	...	...	...	...	...	...	...
...	...	...	...	...	...	...	...	...
...	...	...	...	...	...	...	...	...
...	...	...	...	...	...	3,915	4,037	7,952
...	...	...	...	...	...	...	...	...
...	...	...	...	...	...	...	...	...
...	...	...	...	...	...	...	...	...
...	...	...	...	...	...	...	...	...
...	...	...	...	...	...	...	...	...
...	...	...	...	...	...	...	...	...
...	...	...	...	...	...	...	...	...
...	...	...	...	...	...	...	...	...
...	...	...	...	...	...	...	...	...
...	...	...	...	...	...	...	...	...
...	...	...	...	...	...	...	...	...
...	...	...	...	...	...	...	...	...
...	...	...	...	...	...	...	...	...
...	...	...	...	...	...	...	...	...
...	...	...	...	...	...	...	...	...
...	...	...	...	...	...	...	...	...
...	...	...	...	...	...	...	...	...
...	...	...	...	...	...	...	...	...
...	...	...	...	...	...	...	...	...
...	...	...	...	...	...	...	...	...
688	667	1,355	393	368	761	3,915	4,037	7,952

POBLACION SEGUN

ESTADOS Y TERRITORIOS	Cuicateco			Chamula		
	Hombres	Mujeres	Total	Hombres	Mujeres	Total
Aguascalientes	.....	.....	.....	.....	.....	.....
Baja California	.....	.....	.....	.....	.....	.....
Campeche	.....	.....	.....	.....	.....	.....
Coahuila	.....	.....	.....	.....	.....	.....
Colima	.....	.....	.....	.....	.....	.....
Chiapas	.....	.....	.....	.....	.....	.....
Chihuahua	.....	.....	.....	.....	.....	.....
Distrito Federal	.....	.....	.....	.....	.....	.....
Durango	.....	.....	.....	.....	.....	.....
Guanajuato	.....	.....	.....	.....	.....	.....
Guerrero	.....	.....	.....	.....	.....	.....
Hidalgo	.....	.....	.....	.....	.....	.....
Jalisco	.....	.....	.....	.....	.....	.....
México	.....	.....	.....	.....	.....	.....
Michoacán	.....	.....	.....	.....	.....	.....
Morelos	.....	.....	.....	.....	.....	.....
Nuevo León	.....	.....	.....	.....	.....	.....
Oaxaca	2,140	2,577	4,717	3	.....	3
Puebla	.....	.....	.....	.....	.....	.....
Querétaro	.....	.....	.....	.....	.....	.....
Quintana Roo	.....	.....	.....	.....	.....	.....
San Luis Potosí	.....	.....	.....	.....	.....	.....
Sinaloa	.....	.....	.....	.....	.....	.....
Sonora	.....	.....	.....	.....	.....	.....
Tabasco	.....	.....	.....	.....	.....	.....
Tamaulipas	.....	.....	.....	.....	.....	.....
Tepic	.....	.....	.....	.....	.....	.....
Tlaxcala	.....	.....	.....	.....	.....	.....
Veracruz	.....	.....	.....	.....	.....	.....
Yucatán	.....	.....	.....	.....	.....	.....
Zacatecas	.....	.....	.....	.....	.....	.....
Total de la República.	2,140	2,577	4,717	3	.....	3

EL IDIOMA O LENGUA HABLADA

Tolteca			Se ignora			Sumas		
Hombres	Mujeres	Total	Hombres	Mujeres	Total	Hombres	Mujeres	Total
.....	.....	.....	.....	.....	.....	58,699	61,333	120,032
.....	.....	.....	38	37	75	26,135	24,026	50,161
.....	.....	.....	641	553	1,194	43,653	42,488	86,141
.....	.....	.....	.....	.....	.....	183,909	174,725	358,634
.....	.....	.....	.....	.....	.....	37,833	39,686	77,519
.....	.....	.....	.....	.....	.....	215,054	222,879	437,933
.....	.....	.....	4,509	4,287	8,796	203,563	196,096	399,659
.....	.....	.....	611	401	1,012	334,251	375,047	709,298
.....	.....	.....	5	2	7	245,160	236,424	481,584
.....	.....	.....	.....	.....	.....	529,715	551,071	1.080,786
.....	.....	.....	783	556	1,339	294,052	299,950	594,002
.....	.....	.....	226	260	486	314,933	330,783	645,716
.....	.....	.....	43	71	114	591,846	615,787	1.207,633
.....	.....	.....	15	14	29	488,473	500,186	988,659
.....	.....	.....	185	203	388	488,634	502,680	991,314
.....	.....	.....	2,049	2,006	4,055	89,448	90,002	179,450
.....	.....	.....	.....	.....	.....	182,074	181,331	363,405
1	.....	1	1,736	1,728	3,464	510,648	528,562	1.039,210
.....	.....	.....	.....	.....	.....	535,274	564,839	1.100,113
.....	.....	.....	.....	.....	.....	121,212	123,332	244,544
.....	.....	.....	5	6	11	5,393	2,723	8,116
.....	.....	.....	.....	.....	.....	308,564	318,121	626,685
.....	.....	.....	.....	.....	.....	158,407	163,740	322,147
.....	.....	.....	.....	.....	.....	129,134	127,274	256,408
.....	.....	.....	271	238	509	92,413	95,005	187,418
.....	.....	.....	.....	.....	.....	126,347	122,628	248,975
.....	.....	.....	3,766	3,438	7,204	87,265	83,342	170,607
.....	.....	.....	.....	.....	.....	92,021	92,125	184,146
.....	.....	.....	939	863	1,802	565,715	563,122	1.128,837
.....	.....	.....	16	8	24	166,164	171,216	337,380
.....	.....	.....	.....	.....	.....	236,025	241,141	477,166
1	.....	1	15,838	14,671	30,509	7.462,014	7.641,664	15.103,678

IDIOMAS

ESTADOS Y TERRITORIOS	Flamenco			Alemán		
	Hombres	Mujeres	Total	Hombres	Mujeres	Total
Aguascalientes	.....	.....	.....	29	23	52
Baja California	.....	.....	.....	35	10	45
Campeche	.....	.....	.....	26	.....	26
Coahuila	.....	.....	.....	155	72	227
Colima	.....	.....	.....	13	2	15
Chiapas	.....	.....	.....	93	35	128
Chihuahua	.....	.....	.....	153	64	217
Distrito Federal	.....	1	1	992	518	1,510
Durango	.....	.....	.....	129	35	164
Guanajuato	.....	.....	.....	40	10	50
Guerrero	.....	.....	.....	14	1	15
Hidalgo	.....	.....	.....	19	5	24
Jalisco	.....	.....	.....	106	36	142
México	.....	.....	.....	170	93	263
Michoacán	.....	.....	.....	34	14	48
Morelos	.....	.....	.....	10	6	16
Nuevo León	.....	.....	.....	138	48	186
Oaxaca	.....	.....	.....	54	17	71
Puebla	.....	.....	.....	86	30	116
Querétaro	.....	.....	.....	6	1	7
Quintana Roo	.....	.....	.....	1	.....	1
San Luis Potosí	.....	.....	.....	35	20	55
Sinaloa	.....	.....	.....	86	23	109
Sonora	.....	.....	.....	153	25	178
Tabasco	.....	.....	.....	6	.....	6
Tamaulipas	.....	.....	.....	132	6	138
Tepic	.....	.....	.....	34	5	39
Tlaxcala	.....	.....	.....	.....	.....	.....
Veracruz	.....	.....	.....	155	55	210
Yucatán	.....	.....	.....	33	15	48
Zacatecas	.....	.....	.....	23	3	26
Total de la República.	.....	1	1	2,960	1,172	4,132

EXTRANJEROS

Arabe			Chino			Dinamarqués		
Hombres	Mujeres	Total	Hombres	Mujeres	Total	Hombres	Mujeres	Total
8	6	14	21	.....	21	2	.....	2
1	.....	1	847	.....	847	1	.....	1
107	57	164	72	1	73	3	1	4
222	90	312	1,120	25	1,145	1	.....	1
10	2	12	78	2	80	.....	.....	.....
26	4	30	467	1	468	2	1	3
86	52	138	1,316	9	1,325	18	20	38
383	214	597	719	5	724	22	5	27
69	24	93	238	2	240	4	.....	4
35	20	55	102	.....	102	2	2	4
22	4	26	27	.....	27	.....	.....	.....
67	21	88	49	.....	49	1	.....	1
32	19	51	69	1	70	.....	.....	.....
52	22	74	57	1	58	.....	.....	.....
37	16	53	26	.....	26	2	.....	2
15	7	22	20	.....	20	.....	.....	.....
147	56	203	211	.....	211	3	1	4
96	21	117	247	3	250	4	2	6
141	79	220	30	.....	30	.....	.....	.....
19	15	34	5	.....	5	.....	.....	.....
24	12	36	.....	.....	.....	.....	.....	.....
24	6	30	114	.....	114	1	.....	1
10	1	11	663	4	667	.....	.....	.....
.....	.....	.....	4,412	34	4,446	6	.....	6
54	14	68	24	.....	24	.....	.....	.....
12	3	15	117	4	121	1	.....	1
34	7	41	171	.....	171	2	.....	2
9	8	17	.....	.....	.....	.....	.....	.....
245	106	351	434	1	435	18	4	22
393	220	613	1,122	60	1,182	1	.....	1
54	16	70	41	.....	41	.....	.....	.....
2,434	1,122	3,556	12,819	153	12,972	94	36	130

IDIOMAS

ESTADOS Y TERRITORIOS	Francés			Griego		
	Hombres	Mujeres	Total	Hombres	Mujeres	Total
Aguascalientes	17	10	27	.....	.....	.....
Baja California	126	46	172	1	.....	1
Campeche	6	2	8	.....	.....	.....
Coahuila	125	29	154	6	2	8
Colima	7	1	8	.....	.....	.....
Chiapas	25	15	40	.....	.....	.....
Chihuahua	83	36	119	3	.....	3
Distrito Federal	1,311	894	2,205	11	1	12
Durango	57	12	69	5	5	10
Guanajuato	57	25	82	4	.....	4
Guerrero	20	1	21	.....	.....	.....
Hidalgo	42	18	60	2	.....	2
Jalisco	205	71	276	.....	.....	.....
México	54	12	66	1	.....	1
Michoacán	129	25	154	4	1	5
Morelos	9	2	11	.....	.....	.....
Nuevo León	49	28	77	.....	.....	.....
Oaxaca	43	15	58	.....	.....	.....
Puebla	135	45	180	.....	.....	.....
Querétaro	24	.....	24	.....	.....	.....
Quintana Roo	.....	.....	.....	.....	.....	.....
San Luis Potosí	32	13	45	.....	1	1
Sinaloa	25	8	33	4	1	5
Sonora	152	48	200	16	4	20
Tabasco	5	1	6	.....	.....	.....
Tamaulipas	13	5	18	.....	.....	.....
Tepic	10	7	17	.....	.....	.....
Tlaxcala	2	.....	2	.....	.....	.....
Veracruz	380	105	485	8	1	9
Yucatán	43	8	51	6	1	7
Zacatecas	48	13	61	.....	.....	.....
Total de la República.	3,234	1,495	4,729	71	17	88

EXTRANJEROS

Húngaro			Persa			Polaco		
Hombres	Mujeres	Total	Hombres	Mujeres	Total	Hombres	Mujeres	Total
.....	.....	.....	.....	.....	.....	.....	.....	.....
.....	.....	.....	.....	.....	.....	.....	.....	.....
.....	.....	.....	.....	.....	.....	.....	.....	.....
6	5	11	.....	.....	.....	.....	.....	.....
.....	.....	.....	.....	.....	.....	.....	.....	.....
4	.....	4	.....	.....	.....	.....	.....	.....
.....	.....	.....	.....	.....	.....	3	.....	3
15	3	18	.....	.....	.....	.....	.....	.....
7	5	12	.....	.....	.....	1	.....	1
.....	.....	.....	.....	.....	.....	.....	.....	.....
4	.....	4	.....	.....	.....	.....	.....	.....
.....	.....	.....	.....	.....	.....	.....	.....	.....
4	2	6	.....	.....	.....	.....	.....	.....
.....	.....	.....	.....	.....	.....	.....	.....	.....
.....	.....	.....	.....	.....	.....	.....	.....	.....
.....	.....	.....	.....	.....	.....	.....	.....	.....
5	3	8	.....	.....	.....	.....	.....	.....
.....	.....	.....	.....	.....	.....	.....	.....	.....
.....	.....	.....	.....	.....	.....	.....	.....	.....
.....	.....	.....	.....	.....	.....	.....	.....	.....
.....	.....	.....	.....	.....	.....	.....	.....	.....
.....	.....	.....	.....	.....	.....	.....	.....	.....
1	2	3	.....	1	1	.....	.....	.....
19	5	24	.....	.....	.....	.....	.....	.....
.....	.....	.....	.....	.....	.....	.....	.....	.....
.....	.....	.....	.....	.....	.....	.....	.....	.....
.....	.....	.....	.....	.....	.....	.....	.....	.....
.....	.....	.....	.....	.....	.....	.....	.....	.....
2	.....	2	.....	.....	.....	.....	.....	.....
2	.....	2	.....	.....	.....	.....	.....	.....
.....	.....	.....	.....	.....	.....	.....	.....	.....
69	25	94	.....	1	1	4	.....	4

IDIOMAS

ESTADOS Y TERRITORIOS	Holandés			Inglés		
	Hombres	Mujeres	Total	Hombres	Mujeres	Total
Aguascalientes	.....	1	1	208	145	353
Baja California	.....	.....	.....	474	181	655
Campeche	2	.....	2	162	30	192
Coahuila	2	.....	2	846	554	1,400
Colima	4	.....	4	51	8	59
Chiapas	1	.....	1	101	32	133
Chihuahua	4	2	6	2,237	1,449	3,686
Distrito Federal	29	10	39	2,733	2,023	4,756
Durango	.....	.....	.....	596	327	923
Guanajuato	1	.....	1	334	149	483
Guerrero	1	.....	1	80	16	96
Hidalgo	.....	.....	.....	369	149	518
Jalisco	6	6	12	361	227	588
México	3	1	4	180	88	268
Michoacan	.....	.....	.....	135	43	178
Morelos	.....	.....	.....	30	32	62
Nuevo León	.....	.....	.....	504	387	891
Oaxaca	6	1	7	474	166	640
Puebla	1	.....	1	225	151	376
Querétaro	1	.....	1	22	7	29
Quintana Roo	.....	.....	.....	642	276	918
San Luis Potosí	2	1	3	491	311	802
Sinaloa	2	.....	2	437	140	577
Sonora	.....	.....	.....	2,280	1,045	3,325
Tabasco	.....	.....	.....	37	11	48
Tamaulipas	.....	.....	.....	247	101	348
Tepic	.....	.....	.....	255	37	292
Tlaxcala	.....	.....	.....	5	1	6
Veracruz	7	1	8	1,148	368	1,516
Yucatán	1	.....	1	126	52	178
Zacatecas	3	.....	3	140	44	184
Total de la República.	76	23	99	15,930	8,550	24,480

EXTRANJEROS

Italiano			Portugués			Ruso		
Hombres	Mujeres	Total	Hombres	Mujeres	Total	Hombres	Mujeres	Total
4	.....	4	.....	.....	.....	.....	.....	.....
40	4	44	.....	.....	.....	151	123	274
2	1	3	1	.....	1	5	.....	5
77	22	99	1	.....	1	3	.....	3
5	.....	5	1	.....	1	.....	.....	.....
9	.....	9	.....	.....	.....	1	1	2
75	16	91	3	.....	3	14	4	18
462	306	768	12	6	18	19	12	31
50	15	65	.....	.....	.....	3	3	6
20	6	26	.....	.....	.....	22	11	33
14	1	15	.....	.....	.....	.....	.....	.....
18	4	22	.....	1	1	1	.....	1
32	13	45	4	1	5	1	.....	1
32	12	44	2	2	4	.....	.....	.....
31	12	43	.....	2	2	.....	.....	.....
.....	1	1	1	.....	1	1	.....	1
92	29	121	.....	.....	.....	13	12	25
26	2	28	.....	.....	.....	1	.....	1
293	255	548	.....	1	1	9	6	15
9	1	10	.....	.....	.....	5	4	9
.....	.....	.....	.....	.....	.....	.....	.....	.....
42	18	60	.....	.....	.....	1	.....	1
16	2	18	3	2	5	4	1	5
77	11	88	9	2	11	7	.....	7
3	1	4	.....	.....	.....	.....	.....	.....
9	3	12	.....	.....	.....	.....	.....	.....
3	.....	3	.....	.....	.....	1	.....	1
.....	.....	.....	.....	.....	.....	.....	.....	.....
339	137	476	217	45	262	17	5	22
46	1	47	2	.....	2	.....	.....	.....
2	.....	2	.....	1	1	.....	.....	.....
1,828	873	2,701	256	63	319	279	182	461

IDIOMAS

ESTADOS Y TERRITORIOS	Japonés			Sueco		
	Hombres	Mujeres	Total	Hombres	Mujeres	Total
Aguascalientes	5	.....	5	.....	.....	.....
Baja California	46	1	47	8	7	15
Campeche	21	4	25	.....	.....	.....
Coahuila	18	1	19	2	1	3
Colima	1	.....	1	.....	.....	.....
Chiapas	64	7	71	.....	.....	.....
Chihuahua	198	7	205	37	23	60
Distrito Federal	227	45	272	1	.....	1
Durango	2	.....	2	3	.....	3
Guanajuato	3	3	6	1	.....	1
Guerrero	.....	.....	.....	.....	.....	.....
Hidalgo	.....	.....	.....	7	3	10
Jalisco	14	.....	14	1	.....	1
México	1	.....	1	3	3	6
Michoacán	.....	.....	.....	4	2	6
Morelos	3	1	4	.....	.....	.....
Nuevo León	13	.....	13	.....	.....	.....
Oaxaca	3	.....	3	2	.....	2
Puebla	.....	.....	.....	.....	.....	.....
Querétaro	.....	.....	.....	.....	.....	.....
Quintana Roo	27	11	38	.....	.....	.....
San Luis Potosí	3	.....	3	.....	.....	.....
Sinaloa	41	2	43	.....	.....	.....
Sonora	549	24	573	6	.....	6
Tabasco	.....	.....	.....	.....	.....	.....
Tamaulipas	10	3	13	.....	.....	.....
Tepic	.....	.....	.....	.....	.....	.....
Tlaxcala	.....	.....	.....	.....	.....	.....
Veracruz	26	1	27	43	17	60
Yucatán	85	14	99	.....	.....	.....
Zacatecas	.....	.....	.....	2	.....	2
Total de la República.	1,360	124	1,484	120	56	176

EXTRANJEROS

Noruego			Turco			Se ignora		
Hombres	Mujeres	Total	Hombres	Mujeres	Total	Hombres	Mujeres	Total
.....	.....	.....	.....	.....	.....	.....	.....	.....
6	.....	6	.....	.....	.....	.....	.....	.....
12	.....	12	.....	.....	.....	1	2	3
.....	.....	.....	.....	.....	.....	3	2	5
.....	.....	.....	40	33	73	.....	.....	.....
.....	.....	.....	.....	.....	.....	.....	.....	.....
.....	.....	.....	12	6	18	.....	.....	.....
.....	.....	.....	43	20	63	45	31	76
.....	.....	.....	5	1	6	365	104	469
.....	.....	.....	.....	.....	.....	.. ..	.....	.. ..
.....	.....	.....	15	3	18	.....	.....	.....
.....	.....	.....	53	18	71	.....	.....	.....
.....	.....	.....	40	16	56	.....	3	3
.....	.....	.....	9	2	11	.....	.....	.....
.....	.....	.....	44	18	62	.....	.....	.....
.....	.....	.....	30	5	35	7	7	14
.....	.....	.....	.....	.....	.....	5	1	6
.....	.....	.....	1	.....	1	3	2	5
.....	.....	.....	2	.....	2	1	2	3
.....	.....	.....	.....	.....	.....	.....	.....	.....
.....	.....	.....	.....	.....	.....	.....	.....	.....
.....	.....	.....	.....	.....	.....	.....	.....	.....
3	.....	3	.....	.....	.....	.....	.....	.....
.....	2	2	7	6	13	.....	.....	.....
.....	.....	.....	78	11	89	.....	.....	.....
.....	.....	.....	.....	.....	.....	.....	.....	.....
.....	.....	.....	.....	.....	.....	.....	.....	.....
.....	.....	.....	.....	.....	.....	.....	.....	.....
.....	.....	.....	.....	.....	.....	.....	.....	.....
.....	.....	.....	90	45	135	2	.....	2
.....	.....	.....	.....	.....	.....	1	1	2
.....	.....	.....	.....	.....	.....	.....	.....	.....
21	2	23	469	184	653	433	155	588

IDIOMAS EXTRANJEROS

ESTADOS Y TERRITORIOS	Total general			Saben leer y escribir		
	Hombres	Mujeres	Total	Hombres	Mujeres	Total
Aguascalientes	58,993	61,518	120,511	16,285	15,184	31,469
Baja California	27,872	24,400	52,272	10,972	9,397	20,369
Campeche	44,075	42,586	86,661	11,705	9,725	21,430
Coahuila	186,533	175,559	362,092	61,225	49,686	110,911
Colima	38,003	39,701	77,704	14,880	15,349	30,229
Chiapas	215,862	222,981	438,843	23,492	16,524	40,016
Chihuahua	207,878	197,829	405,707	60,142	54,105	114,247
Distrito Federal	341,558	379,195	720,753	187,430	174,471	361,901
Durango	246,323	236,852	483,175	47,324	41,034	88,358
Guanajuato	530,351	551,300	1.081,651	90,786	65,618	156,404
Guerrero	294,287	299,991	594,278	32,965	16,351	49,316
Hidalgo	315,548	331,003	646,551	61,813	42,505	104,318
Jalisco	592,690	616,165	1.208,855	152,822	149,654	302,476
México	489 072	500,438	989,510	105,106	56,822	161,928
Michoacán	489,073	502,807	991,880	76,677	64,263	140,940
Morelos	89,542	90,052	179,594	25,128	17,212	42,340
Nuevo León	183,253	181,897	365,150	65,270	55,204	120,474
Oaxaca	511,607	528,791	1.040,398	71,012	27,765	98,777
Puebla	536,194	565,406	1.101,600	92,449	72,351	164,800
Querétaro	121,303	123,360	244,663	21,412	17,084	38,496
Quintana Roo	6,087	3,022	9,109	2,307	820	3,127
San Luis Potosí	309,309	318,491	627,800	58,265	42,947	101,212
Sinaloa	159,709	163,933	323,642	35,346	35,504	70,850
Sonora	136,898	128,485	265,383	47,327	41,642	88,969
Tabasco	92,542	95,032	187,574	17,716	12,454	30,170
Tamaulipas	126,888	122,753	249,641	38,601	28,585	67,186
Tepic	87,775	83,398	171,173	20,513	17,521	38,034
Tlaxcala	92,037	92,134	184,171	25,268	15,069	40,337
Veracruz	568,846	564,013	1.132,859	113,386	72,650	186,036
Yucatán	168,025	171,588	339,613	41,553	32,510	74,063
Zacatecas	236,338	241,218	477,556	51,741	41,102	92,843
Total de la República.	7.504,471	7.655,898	15.160,369	1.680,918	1.311,108	2.992,026

POBLACION SEGUN LA INSTRUCCION ELEMENTAL

Saben sólo leer			No saben leer ni escribir los de doce años en adelante			No saben leer ni escribir por ser menores de edad		
Hombres	Mujeres	Total	Hombres	Mujeres	Total	Hombres	Mujeres	Total
1,150	1,628	2,778	25,167	28,664	53,831	16,361	16,011	32,372
54	67	121	9,524	8,030	17,554	7,312	6,899	14,211
651	931	1,582	20,110	20,611	40,721	11,595	11,300	22,895
1,036	1,351	2,387	66,930	71,482	138,412	56,172	51,916	108,088
209	345	554	12,324	13,780	26,104	10,582	10,212	20,794
51	120	171	103,577	127,169	230,746	88,736	79,164	167,900
1,473	2,581	4,054	79,504	80,901	160,405	66,084	59,690	125,774
4,359	7,824	12,183	71,023	116,793	187,816	74,241	75,071	149,312
3,105	4,510	7,615	111,874	112,439	224,313	83,715	78,645	162,360
14,244	20,577	34,821	238,584	298,706	537,290	186,672	166,315	352,987
3,702	3,725	7,427	144,181	175,330	319,511	112,882	104,221	217,103
1,807	1,981	3,788	138,812	179,254	318,066	112,197	106,076	218,273
10,800	15,488	26,288	242,225	272,491	514,716	186,043	177,428	363,471
7,745	7,353	15,098	194,957	272,285	467,242	181,203	163,915	345,118
30,494	33,702	64,196	241,774	268,780	510,554	139,836	135,753	275,589
2,438	2,489	4,927	35,718	45,534	81,252	26,073	24,652	50,725
1,890	2,503	4,393	58,668	69,811	128,479	57,033	53,899	110,932
8,442	7,180	15,622	249,773	315,732	565,505	180,830	176,001	356,831
4,252	6,271	10,523	250,451	309,367	559,818	185,465	172,479	357,944
2,848	3,455	6,303	61,409	68,413	129,822	35,633	34,407	70,040
365	244	609	2,516	1,078	3,594	899	880	1,779
4,062	5,434	9,496	140,956	170,624	311,580	105,635	98,935	204,570
534	698	1,232	73,797	81,383	155,180	49,843	46,140	95,983
316	920	1,236	50,506	49,093	99,599	38,687	36,819	75,506
422	383	805	37,423	47,635	85,058	36,355	33,946	70,301
556	625	1,181	45,916	54,988	100,904	41,608	38,268	79,876
1,027	1,204	2,231	42,603	43,431	86,034	23,621	21,235	44,856
706	832	1,538	34,780	46,350	81,130	31,283	29,883	61,166
3,973	3,894	7,867	252,096	301,389	553,485	198,943	185,487	384,430
1,164	1,916	3,080	75,509	89,140	164,649	49,768	48,018	97,786
11,391	14,153	25,544	96,255	115,839	212,094	73,282	65,558	138,840
125,266	154,384	279,650	3.208,942	3.856,522	7.065,464	2.468,589	2.309,223	4.777,812

POBLACION SEGUN LA INSTRUCCION ELEMENTAL

ESTADOS Y TERRITORIOS	Se ignora			Total general		
	Hombres	Mujeres	Total	Hombres	Mujeres	Total
Aguascalientes	30	31	61	58,993	61,518	120,511
Baja California	10	7	17	27,872	24,400	52,272
Campeche	14	19	33	44,075	42,586	86,661
Coahuila	1,170	1,124	2,294	186,533	175,559	362,092
Colima	8	15	23	38,003	39,701	77,704
Chiapas	6	4	10	215,862	222,981	438,843
Chihuahua	675	552	1,227	207,878	197,829	405,707
Distrito Federal	4,505	5,036	9,541	341,558	379,195	720,753
Durango	305	224	529	246,323	236,852	483,175
Guanajuato	65	84	149	530,351	551,300	1.081,651
Guerrero	557	364	921	294,287	299,991	594,278
Hidalgo	919	1,187	2,106	315,548	331,003	646,551
Jalisco	800	1,104	1,904	592,690	616,165	1.208,855
México	61	63	124	489,072	500,438	989,510
Michoacán	292	309	601	489,073	502,807	991,880
Morelos	185	165	350	89,542	90,052	179,594
Nuevo León	392	480	872	183,253	181,897	365,150
Oaxaca	1,550	2,113	3,663	511,607	528,791	1.040,398
Puebla	3,577	4,938	8,515	536,194	565,406	1.101,600
Querétaro	1	1	2	121,303	123,360	244,663
Quintana Roo	.....	.....	.....	6,087	3,022	9,109
San Luis Potosí	391	551	942	309,309	318,491	627,800
Sinaloa	189	208	397	159,709	163,933	323,642
Sonora	62	11	73	136,898	128,485	265,383
Tabasco	626	614	1,240	92,542	95,032	187,574
Tamaulipas	207	287	494	126,888	122,753	249,641
Tepic	11	7	18	87,775	83,398	171,173
Tlaxcala	.....	.....	.....	92,037	92,134	184,171
Veracruz	448	593	1,041	568,846	564,013	1.132,859
Yucatán	31	4	35	168,025	171,588	339,613
Zacatecas	3,669	4,566	8,235	236,338	241,218	477,556
Total de la República.	20,756	24,661	45,417	7.504,471	7.655,898	15.160,369

POBLACION SEGUN LA RESIDENCIA EN EL LUGAR

De un año o más			No residente el de menos de un año		
Hombres	Mujeres	Total	Hombres	Mujeres	Total
56,126	59,081	115,207	2,839	2,409	5,248
24,906	22,958	47,864	2,961	1,440	4,401
42,015	40,677	82,692	1,529	1,277	2,806
171,133	161,719	332,852	15,004	13,471	28,475
36,332	38,167	74,499	1,671	1,534	3,205
205,314	212,858	418,172	10,548	10,123	20,671
192,261	185,627	377,888	14,524	11,261	25,785
311,935	349,189	661,124	17,145	16,521	33,666
234,822	226,187	461,009	11,493	10,651	22,144
515,498	538,714	1.054,212	14,848	12,585	27,433
290,021	297,152	587,173	3,979	2,838	6,817
308,581	324,565	633,146	6,118	5,504	11,622
569,261	590,746	1.160,007	11,639	11,723	23,362
482,434	494,740	977,174	6,632	5,689	12,321
484,843	499,076	983,919	3,797	3,266	7,063
83,481	85,141	168,622	5,556	4,428	9,984
175,192	174,588	349,780	7,910	7,169	15,079
495,416	514,564	1.009,980	16,009	13,931	29,940
532,742	563,052	1.095,794	3,452	2,354	5,806
113,831	116,483	230,314	7,472	6,877	14,349
3,762	2,497	6,259	2,295	497	2,792
305,612	315,028	620,640	2,626	2,136	4,762
155,238	159,803	315,041	4,333	4,004	8,337
122,757	118,508	241,265	14,120	9,976	24,096
91,823	94,417	186,240	678	598	1,276
124,092	121,137	245,229	2,786	1,598	4,384
76,031	75,587	151,618	11,744	7,811	19,555
92,034	92,127	184,161	3	7	10
550,455	546,793	1.097,248	18,362	17,194	35,556
161,557	165,622	327,179	6,461	5,933	12,394
202,135	206,040	408,175	10,887	10,217	21,104
7.211,640	7.392,843	14.604,483	239,421	205,022	444,443

ESTADOS Y TERRITORIOS	POBLACION SEGUN LA RESIDENCIA EN EL LUGAR					
	Se ignora			Total general		
	Hombres	Mujeres	Total	Hombres	Mujeres	Total
Aguascalientes	28	28	56	58,993	61,518	120,511
Baja California	5	2	7	27,872	24,400	52,272
Campeche	531	632	1,163	44,075	42,586	86,661
Coahuila	396	369	765	186,533	175,559	362,092
Colima	.....	.....	.....	38,003	39,701	77,704
Chiapas	.....	.....	.....	215,862	222,981	438,843
Chihualua	1,093	941	2.034	207,878	197,829	405,707
Distrito Federal	12,478	13,485	25,963	341,558	379,195	720,753
Durango	8	14	22	246,323	236,852	483,175
Guanajuato	5	1	6	530,351	551,300	1.081,651
Guerrero	287	1	288	294,287	299,991	594,278
Hidalgo	849	934	1,783	315,548	331,003	646,551
Jalisco	11,790	13,696	25,486	592,690	616,165	1.208,855
México	6	9	15	489,072	500,438	989,510
Michoacán	433	465	898	489,073	502,807	991,880
Morelos	505	483	988	89,542	90,052	179,594
Nuevo León	151	140	291	183,253	181,897	365,150
Oaxaca	182	296	478	511,607	528,791	1.040,398
Puebla	.....	.....	.....	536,194	565,406	1.101,600
Querétaro	.....	.....	.....	121,303	123,360	244,663
Quintana Roo	30	28	58	6,087	3,022	9,109
San Luis Potosí	1,071	1,327	2,398	309,309	318,491	627,800
Sinaloa	138	126	264	159,709	163,933	323,642
Sonora	21	1	22	136,898	128,485	265,383
Tabasco	41	17	58	92,542	95,032	187,574
Tamaulipas	10	18	28	126,888	122,753	249,641
Tepic	.....	.....	.....	87,775	83,398	171,173
Tlaxcala	.....	.....	.....	92,037	92,134	184,171
Veracruz	29	26	55	568,846	564,013	1.132,859
Yucatán	7	33	40	168,025	171,588	339,613
Zacatecas	23,316	24,961	48,277	236,338	241,218	477,556
Total de la República.	53,410	58,033	111,443	7.504,471	7.655,898	15.160,369

DEFECTOS FISICOS E INTELECTUALES

Ceguera			Sordo-mutismo		
Hombres	Mujeres	Total	Hombres	Mujeres	Total
102	75	177	65	37	102
41	15	56	21	21	42
31	32	63	11	12	23
238	125	363	172	133	305
12	8	20	28	12	40
117	63	180	160	104	264
278	148	426	292	187	479
349	261	610	276	282	558
441	253	694	215	156	371
786	518	1,304	280	151	431
474	241	715	563	365	928
204	122	326	160	109	269
276	168	444	210	168	378
533	347	880	294	181	475
396	284	680	322	205	527
57	40	97	65	44	109
206	168	374	199	106	305
435	319	754	218	138	356
479	342	821	89	58	147
63	60	123	34	15	49
1	2	3	.....	1	1
294	198	492	187	106	293
7	2	9	4	3	7
188	208	396	147	113	260
23	7	30	14	10	24
129	100	229	73	51	124
76	60	136	69	73	142
82	54	136	46	25	71
313	187	500	236	148	384
133	101	234	104	62	166
352	238	590	90	54	144
7,116	4,746	11,862	4,644	3,130	7,774

DEFECTOS

ESTADOS Y TERRITORIOS	Idiotismo			Cretinismo		
	Hombres	Mujeres	Total	Hombres	Mujeres	Total
Aguascalientes	35	15	50	9	16	25
Baja California	26	11	37	13	14	27
Campeche	16	7	23	12	3	15
Coahuila	65	32	97	37	10	47
Colima	6	6	12	.....	.....	.....
Chiapas	71	31	102	63	20	83
Chihuahua	146	67	213	95	24	119
Distrito Federal	118	58	176	132	54	186
Durango	173	85	258	69	30	99
Guanajuato	155	78	233	83	24	107
Guerrero	338	166	504	156	81	237
Hidalgo	81	31	112	67	19	86
Jalisco	107	84	191	47	26	73
México	150	54	204	339	123	462
Michoacán	176	108	284	43	35	78
Morelos	35	10	45	16	7	23
Nuevo León	77	39	116	78	31	109
Oaxaca	123	70	193	125	29	154
Puebla	169	106	275	69	29	98
Querétaro	13	8	21	12	5	17
Quintana Roo	.....	1	1	2	.....	2
San Luis Potosí	91	50	141	132	82	214
Sinaloa	.....	5	5	1	.....	1
Sonora	124	66	190	45	33	78
Tabasco	15	2	17	9	2	11
Tamaulipas	50	24	74	31	10	41
Tepic	36	25	61	25	26	51
Tlaxcala	16	11	27	.....	.....	.....
Veracruz	161	81	242	78	29	107
Yucatán	96	29	125	15	11	26
Zacatecas	99	40	139	26	28	54
Total de la República.	2,768	1,400	4,168	1,829	801	2,630

TISICOS E INTELECTUALES

Enajenación mental			Sumas		
Hombres	Mujeres	Total	Hombres	Mujeres	Total
42	25	67	253	168	421
23	16	39	124	77	201
21	13	34	91	67	158
101	60	161	613	360	973
.....	.....	.....	46	26	72
31	19	50	442	237	679
102	71	173	913	497	1,410
394	484	878	1,269	1,139	2,408
108	91	199	1,006	615	1,621
196	108	304	1,500	879	2,379
244	95	339	1,775	948	2,723
56	22	78	568	303	871
136	61	197	776	507	1,283
169	86	255	1,485	791	2,276
135	71	206	1,072	703	1,775
34	23	57	207	124	331
81	58	139	641	402	1,043
76	35	111	977	591	1,568
184	120	304	990	655	1,645
10	9	19	132	97	229
.....	.....	.....	3	4	7
90	57	147	794	493	1,287
.....	.....	.....	12	10	22
78	63	141	582	483	1,065
14	18	32	75	39	114
53	32	85	336	217	553
11	13	24	217	197	414
21	10	31	165	100	265
158	124	282	946	569	1,515
143	109	252	491	312	803
129	78	207	696	438	1,134
2,840	1,971	4,811	19,197	12,048	31,245

INDICE

	Páginas
Población por sexos	6
Población por edades	6 a 18
Entidad política de la República a que pertenece el lugar del nacimiento de los mexicanos	19 ,, 31
Nación o país del lugar del nacimiento de los extranjeros	32 ,, 53
Nacionalidad para los que conserven su nacionalidad	53 ,, 74
Extranjeros nacionalizados mexicanos	75 ,, 83
Mexicanos nacionalizados extranjeros	83 ,, 92
Estado Civil	92 ,, 94
Población según la ocupación principal	95 ,, 155
Población por cultos	155 ,, 159
Población según el idioma o lengua hablada	159 ,, 179
Idiomas extranjeros	180 ,, 188
Población según la instrucción elemental	188 ,, 190
Población según la residencia en el lugar	191 ,, 192
Defectos físicos e intelectuales	193 ,, 195

FE DE ERRATAS

En la página 22 del Boletín de Estadística número 3, en la última columna y en la línea correspondiente a la Municipalidad de Monterrey, dice: 553-16; debe decir: 3557-16.

En la misma página y columna, en la línea correspondiente a la Municipalidad de Sabinas Hidalgo, dice: 7,140-45; debe decir: 140-45, y en la misma columna, en la línea relativa al total, dice: 156-90; debe decir: 165-90.

En la página 86 de dicho Boletín, en la columna correspondiente a la nacionalidad «Canadense,» y en la línea relativa al Estado de Chiapas, dice: ...-...-6; debe decir: 5-1-6.

En la página 54 del presente Boletín, en la columna «Australiana,» y en la línea correspondiente al Estado de Morelos, dice: 1-...-1; debe decir: ...-...-..., y en el total de la misma columna, dice: 51-11-62; debe decir: 50-11-61.

En la página 55, en la columna «Austro-Húngara» y en la línea correspondiente al mencionado Estado, dice: ...-...-...; debe decir: 1-...-1, y en el total de la misma columna, dice: 301-156-457; debe decir: 302-156-458.

En la página 62, en la columna «Holandesa,» en la línea correspondiente al Estado de Chiapas, dice: 1-...-1; debe decir: ...-...-..., y en el total de la misma columna, dice: 122-46-168; debe decir: 121-46-167, y en la columna «Hondureña,» línea correspondiente al mismo Estado, dice: ...-...-...; debe decir: 1-...-1, y en el total de la misma columna, dice: 77-40-117; debe decir: 78-40-118.

En la página 104, en la columna del total «Curtidores,» en la línea que corresponde al Estado de Jalisco, dice: 1,044; debe decir: 1,049.

43172
M572b
v.5

ESTADOS UNIDOS MEXICANOS

SECRETARIA DE FOMENTO

UNIVERSITY OF ILLINOIS
AUG 25 1915

UNIVERSITY OF ILLINOIS
AUG 26 1915

BOLETIN

DE LA DIRECCION GENERAL

DE ESTADISTICA

NUMERO 5



MEXICO

IMPRENTA Y FOTOTIPIA DE LA SECRETARIA DE FOMENTO

Primera Calle de Betlemitas numero 8

1914

UNIVERSITY OF ILLINOIS-URBANA
3 0112 043434924